



世界の民族衣装一覧



世界の民族衣装一覧

アジア(A)	大洋州(B)	北米(C)	中南米(D)	欧州(E)	中東(F)	アフリカ(G)
1 インド(3)	1 オーストラリア	1 米国	1 アルゼンチン	1 アイスランド	1 アフガニスタン	1 アルジェリア
2 インドネシア(6)	2 キリバス	2 カナダ	2 アンティグア・バーブーダ	2 アイルランド	2 アラブ首長国連邦	2 アンゴラ
3 カンボジア(2)	3 クック諸島		3 ウルグアイ	3 アゼルバイジャン	3 イエメン	3 ウガンダ(1)
4 シンガポール	4 サモア(1)		4 エクアドル	4 アルバニア	4 イスラエル	4 エジプト(1)
5 スリランカ	5 ソロモン諸島		5 エルサルバドル	5 アルメニア	5 イラク	5 エスワティニ
6 タイ(2)	6 ツバル		6 ガイアナ	6 アンドラ	6 イラン	6 エチオピア(4)
7 韓国(1)	7 トンガ(1)		7 キューバ	7 イタリア	7 オマーン	7 エリトリア
8 中国(5)	8 ナウル		8 グアテマラ	8 ウクライナ	8 カタール	8 ガーナ(4)
9 ネパール	9 ニウエ		9 グレナダ	9 ウズベキスタン(1)	9 クウェート	9 カーボベルデ
10 パキスタン(1)	10 ニューゼーランド		10 コスタリカ	10 英国	10 サウジアラビア	10 ガボン
11 バングラデシュ	11 バヌアツ		11 コロンビア	11 エストニア	11 シリア(1)	11 カメルーン
12 東ティモール	12 パプアニューギニア		12 ジャマイカ	12 オーストリア	12 トルコ(1)	12 ガンビア
13 フィリピン(4)	13 パラオ		13 スリナム	13 オランダ	13 バーレーン	13 ギニア
14 ブータン(3)	14 フィジー		14 セントビンセントおよびグレナディーン諸島	14 カザフスタン(5)	14 ヨルダン(1)	14 ギニアビサウ
15 ブルネイ	15 マーシャル		15 セントクリストファー・ネイビス	15 北マケドニア	15 レバノン	15 ケニア(2)
16 ベトナム(2)	16 ミクロネシア		16 セントルシア	16 キプロス	16 パレスチナ(1)	16 コートジボワール
17 マレーシア(1)			17 チリ	17 ギリシャ		17 コモロ
18 ミャンマー(1)			18 ドミニカ国	18 キルギス		18 コンゴ共和国
19 モルディブ			19 ドミニカ共和国	19 クロアチア		19 コンゴ民主共和国
20 モンゴル(2)			20 トリニダード・トバゴ	20 コソボ		20 サントメ・プリンシペ
21 ラオス(3)			21 ニカラグア	21 サンマリノ		21 ザンビア
22 北朝鮮			22 ハイチ	22 ジョージア		22 シエラレオネ
23 台湾			23 パナマ	23 スイス		23 ジブチ
24 香港			24 バハマ	24 スウェーデン		24 ジンバブエ(1)
25 マカオ			25 パラグアイ	25 スペイン		25 スーダン
			26 バルバドス	26 スロバキア		26 セーシェル
			27 ブラジル	27 スロベニア		27 赤道ギニア
			28 ベネズエラ	28 セルビア		28 セネガル
			29 ベリーズ	29 タジキスタン(1)		29 ソマリア
			30 ペルー	30 チェコ		30 タンザニア(4)
			31 ボリビア(1)	31 デンマーク		31 チャド
			32 ホンジュラス	32 ドイツ		32 中央アフリカ
			33 メキシコ	33 トルクメニスタン		33 チュニジア(1)
			34	34 ノルウェー		34 トーゴ
				35 バチカン		35 ナイジェリア
				36 ハンガリー(1)		36 ナミビア(1)
				37 フィンランド		37 ニジェール
				38 フランス		38 ブルキナファソ
				39 ブルガリア		39 ブルンジ
				40 ベラルーシ		40 ベナン(1)
				41 ベルギー		41 ボツワナ(1)
				42 ポーランド		42 マダガスカル
				43 ボスニア・ヘルツェゴビナ		43 マラウイ
				44 ポルトガル		44 マリ
				45 マルタ		45 南アフリカ
				46 モナコ		46 南スーダン
				47 モルドバ		47 モザンビーク
				48 モンテネグロ		48 モーリシャス
				49 ラトビア		49 モーリタニア
				50 リヒテンシュタイン		50 モロッコ(1)
				51 リトアニア		51 リビア
				52 ルーマニア		52 リベリア
				53 ルクセンブルク		53 ルワンダ
				54 ロシア		54 レソト

A stylized world map is shown in light blue. A thick, solid blue horizontal band runs across the middle of the map, highlighting the continent of Asia. The text "アジア(A)" is written in white, bold, Japanese characters across this blue band.

アジア(A)



A1 インド



- ・正式名称:インド
- ・首都:ニューデリー
- ・公用語:ヒンディー語、英語
- ・ヒンディー語で
こんにちは=नमस्ते (ナマステ)
ありがとう=धन्यवाद!
(ダンニャワード)

A1-1

インド



A1-2

インド



A1-3

インド



A2 インドネシア



- ・正式名称:インドネシア共和国
- ・首都:ジャカルタ
- ・公用語:インドネシア語
- ・インドネシア語で
こんにちは=Selamat siang
(スラムツ シアン)
ありがとう=Terima kasih
(トゥリマカシー)

A2-1

インドネシア



A2-2

インドネシア



A2-3

インドネシア



A2-4

インドネシア



A2-5

インドネシア



A2-6

インドネシア



A3 カンボジア



A3-1

カンボジア



A3-2

カンボジア



・正式名称:カンボジア王国

・首都:プノンペン

・公用語:クメール語

・クメール語で

こんにちは=ស្រាវជ្រាវ

(チョムリアップスオ)

ありがとう=អរគុណ (オークン)

A6 タイ



- ・正式名称:タイ王国
- ・首都:バンコク
- ・公用語:タイ語
- ・タイ語で
こんにちは=สวัสดีค่ะ
(サワディーカ〜)
- ありがとう=ขอบคุณ
(コプ クン)

A6-1

タイ



A6-2

タイ



A7 韓国



- ・正式名称:大韓民国
- ・首都:ソウル
- ・公用語:韓国語
- ・韓国語で
こんにちは=안녕하세요
(アンニョンハセヨ)
- ありがとう=감사합니다
(カムサナムニダ)

A7-1

韓国



A8 中国



- ・正式名称: 中華人民共和国
- ・首都: 北京 (ペキン)
- ・公用語: 中国語
- ・中国語で
こんにちは=你好 (ニイノオ)
ありがとう=谢谢 (シイエシイエ)

A8-1



A8-2

中国



A8-3

中国




A8-4

中国



A8-5

中国



A10 パキスタン



- ・正式名称:パキスタン・イスラム共和国
- ・首都:イスラマバード
- ・公用語:ウルドゥ語、英語
- ・ウルドゥ語で

こんにちは=سلام و علیکم
Assalamo aleikum!
(アッサラモアレイクム)

ありがとう=شکریا
Schukria
(シュクリア)

A10-1

パキスタン



A13 フィリピン



- ・正式名称:フィリピン共和国
- ・首都:マニラ
- ・公用語:タガログ語、英語
- ・タガログ語で

こんにちは=Magandang araw
(マガンダン アラウ)

ありがとう=Salamat po
(サラマツ ポ)

A13-1

フィリピン



A13-2

フィリピン



A13-3

フィリピン



A13-4

フィリピン



A14 ブータン



- ・正式名称:ブータン王国
- ・首都:ティンプー
- ・公用語:ゾンカ語、ネパール語、英語
- ・ゾンカ語で

こんにちは=Kuzuzanpo
(クズザンポー)
ありがとう=Kadin che la
(カディンチェラ)



A14-1

ブータン



A14-2

ブータン



A14-3

ブータン



A16 ベトナム



- ・正式名称:ベトナム社会主義共和国
- ・首都:ハノイ
- ・公用語:ベトナム語
- ・ベトナム語で

こんにちは=Xin chào !
(シンチャオ)
ありがとう=Cám ơn (カムオン)



A16-1

ベトナム



A16-2



ベトナム



A17 マレーシア

A17-1

マレーシア



- ・正式名称:マレーシア
- ・首都:クアラルンプール
- ・公用語:マレー語、英語
- ・マレー語で
こんにちは=Selamat tengahari.
(スラマツ トウンガハリ)
ありがとう=Terima kasih
(トゥリマカシ)



A18 ミャンマー

A18-1

ミャンマー



- ・正式名称:ミャンマー連邦共和国
- ・首都:ネピドー
- ・公用語:ミャンマー語、英語
- ・ミャンマー語で
こんにちは=မင်္ဂလာပါ
(ミンガラバ)
ありがとう=ကျေးဇူးတင်ပါသည်
(チェーズーテインバーデー)



A20 モンゴル



- ・正式名称: モンゴル国
- ・首都: ウランバートル
- ・公用語: モンゴル語
- ・モンゴル語で
こんにちは =
Сайн байна уу?
(センベナー)
ありがとう =
Баярлалаа
(ハヤルララー)

A20-1

モンゴル



A20-2

モンゴル



A21-1

A21 ラオス



- 正式名称: ラオス人民民主共和国
- ・首都: ビエンチャン
- ・公用語: ラオス語
- ・ラオス語で
こんにちは = ສະບັບຍິນ
(サバーイディー)
ありがとう = ຂອບໃຈ
(コオープチャイ)

ラオス



A21-3

ラオス



A21-3

ラオス



A light blue world map is centered in the background. A thick blue horizontal band is drawn across the map, highlighting the Oceania region (Australia, New Zealand, and the Pacific Islands).

大洋州 (B)



B4-1

B4 サモア

サモア



- ・正式名称: サモア独立国
- ・首 都: アピア
- ・公 用 語: サモア語、英語
- ・サモア語で
こんにちは=talofa (タロファ)
ありがとう=Faafetai
(ファアフエタイ)



B7-1

B7 トンガ

トンガ



- ・正式名称: トンガ王国
- ・首 都: ヌクアロファ
- ・公 用 語: トンガ語、英語
- ・トンガ語で
こんにちは=Malo e lelei
(マロエレレイ)
ありがとう=Malo aupito
(マロ アウピト)



A light blue outline map of the world is centered on the page. A solid blue horizontal band runs across the middle of the map, passing through the equator. The text "北米(C)" is superimposed on this blue band.

北米(C)



A stylized world map is shown in light blue. A thick, solid blue horizontal band runs across the equator, highlighting the tropical and subtropical regions. The text "中南米(D)" is centered within this band.

中南米(D)



D31-I

D31 ボリビア



ボリビア



- ・正式名称:ボリビア多民族国
- ・首都:スクレ
- ・公用語:スペイン語、ケチュア語族
アイマラ語、グアラニー語
その他 33 の先住民言語
- ・スペイン語で
こんにちは=Buenas tades
(ブエナス タルデス)
ありがとう=Gracias
(グラシアス)



A light blue outline map of the world is centered in the background. A thick, solid blue horizontal band runs across the middle of the map, highlighting the continent of Europe. The text "欧州 (E)" is written in white on this band.

欧州 (E)



E9 ウズベキスタン



- ・正式名称:ウズベキスタン共和国
- ・首都:タシュケント
- ・公用語:ウズベク語、ロシア語
- ・ウズベク語で
こんにちは=Salom (サロム)
ありがとう=Rahmat
(ラフマート)

E9-1
ウズベキスタン



E14 カザフスタン



- ・正式名称:カザフスタン共和国
- ・首都:アスタナ
- ・公用語:カザフ語、ロシア語
- ・カザフ語で
こんにちは=Сәлем (サレム)
ありがとう=Мәрақмет
(ラフマット)

E14-1
カザフスタン



E14-2
カザフスタン



E14-3
カザフスタン



E14-4
カザフスタン



E14-5

カザフスタン



E29 タジキスタン



- ・正式名称:タジキスタン共和国
- ・首都:ドゥシャンベ
- ・公用語:タジク語
- ・タジク語で

こんにちは=Салом (サロム)
ありがとう=Раҳмат
(ラフマト)

E29-1

タジキスタン



E36-1

E36 ハンガリー



- ・正式名称:ハンガリー
- ・首都:ブダペスト
- ・公用語:ハンガリー語
- ・ハンガリー語で

こんにちは=Jó napot
(ヨー ナポトゥ)

ありがとう=Köszönöm
(クスヌム)

ハンガリー





中東(F)



F11 シリア



- ・正式名称:シリア・アラブ共和国
- ・首都:ダマスカス
- ・公用語:アラビア語
- ・アラビア語で
 こんにちは=السلام عليكم
 (アッサラーム・アライクム)
 ありがとう=شكراً (シュクラン)

F11-1

シリア



F12 トルコ



- ・正式名称:トルコ共和国
- ・首都:アンカラ
- ・公用語:トルコ語
- ・トルコ語で
 こんにちは=メルハバ
 (Merhaba)
 ありがとう=Teşekkür ederim
 (テシェキュル エデリム)

F12-1

トルコ



F14 ヨルダン

F14-1

ヨルダン



- ・正式名称:ヨルダン・ハシミテ王国
- ・首都:アンマン
- ・公用語:アラビア語、英語
- ・アラビア語で

こんにちは=السلام عليكم

(アッサラーム・アライクム)

ありがとう=شُكْرًا (シュクラン)



F16 パレスチナ

F16-1

パレスチナ



- ・正式名称:パレスチナ自治政府
- ・首都:エルサレム
- ・公用語:アラビア語
- ・アラビア語で

こんにちは=السلام عليكم

(アッサラーム・アライクム)

ありがとう=شُكْرًا (シュクラン)



A light blue world map is centered on the page. A thick, solid blue horizontal band runs across the middle of the map, highlighting the continent of Africa. The text "アフリカ (G)" is written in white, bold, Japanese characters across this blue band.

アフリカ (G)



G3 ウガンダ



ウガンダ



G3-1

- ・正式名称:ウガンダ共和国
- ・首都:カンパラ
- ・公用語:スワヒリ語、ルガンダ語
- ・スワヒリア語で
こんにちは=Jambo (ジャンボ)
ありがとう=Asante (アサンテ)



G4 エジプト



エジプト



G4-1

- ・正式名称:エジプト・アラブ共和国
- ・首都:カイロ
- ・公用語:アラビア語
- ・アラビア語で
こんにちは=السلام عليكم
(アッサラーム・アライクム)
ありがとう=شكراً (シュクラン)



G6 エチオピア



- ・正式名称: エチオピア連邦民主共和国
- ・首都: アディスアベバ
- ・公用語: アムハラ語、英語
- ・アムハラ語で
 こんにちは = መናይ ጸብሐልኝ
 (エナ・イースティレニ)
- ・ありがとう = አመሰግናለሁ
 (アムセグナツロフ)

G6-1

エチオピア



G6-2

エチオピア



G6-3

エチオピア



G6-4

エチオピア



G8 ガーナ



- ・正式名称: ガーナ共和国
- ・首都: アクラ
- ・公用語: 英語
 (現地語: チュイ語)
- ・チュイ語で
 こんにちは = Merekyea wo
 (メチャオ)
- ・ありがとう = Meda wase
 (メダーセ)

G8-1

ガーナ



G8-2

ガーナ



G8-3

ガーナ



G8-4

ガーナ



G15 ケニア



ケニア



- ・正式名称:ケニア共和国
- ・首都:ナイロビ
- ・公用語:英語、スワヒリ語
- ・スワヒリ語で
こんにちは=Jambo (ジャンボ)
ありがとう=Asante (アサンテ)



ケニア

G15-2



G24 ジンバブエ



ジンバブエ

G24-1



- ・正式名称:ジンバブエ共和国
- ・首都:ハラレ
- ・公用語:チェワ語、セナ語(ノルウェー語)、英語、カラング語、チュワ語(コイサン語)、ナンビヤ語、ンダウ語、北ンデベ語(ンデベ語)、ツォンガ語(シャングーン語)、ショナ語、ジンバブエ手話、ソト語、トンガ語、ツワナ語、ヴェンダ語、コサ語
- ・チェワ語で
こんにちは=Masikati (マスカティ)
ありがとう=Tathokoza
(タトコザ)



G30 タンザニア



- ・正式名称:タンザニア連合共和国
- ・首都:ドドマ
- ・公用語:スワヒリ語、英語
- ・スワヒリ語で
こんにちは=Jambo (ジャンボ)
ありがとう=Asante (アサンテ)

G30-1

タンザニア



G30-2

タンザニア



G30-3

タンザニア



G30-4

タンザニア



G33 チュニジア



- ・正式名称:チュニジア共和国
- ・首都:チュニス
- ・公用語:アラビア語
(チュニジア方言)
- ・アラビア語(チュニジア方言)で
こんにちは=عسامة (アッスレーマ)
ありがとう=عشك (アイシエック)

G33-1

チュニジア



G36 ナミビア

G36-1



ナミビア



- ・正式名称:ナミビア共和国
- ・首都:ウイントフック
- ・公用語:英語
- ・英語で
こんにちは=Hello (ハロー)
ありがとう=Thank you
(サンキュー)



G40 ベナン

G40-1



ベナン



- ・正式名称:ベナン共和国
- ・首都:ポルト・ノボ
- ・公用語:フランス語
- ・フランス語で
こんにちは=Bonjour
(ボンジュール)
ありがとう=Merci (メルシー)



G41 ボツワナ



- ・正式名称: ボツワナ共和国
- ・首都: ノボローネ
- ・公用語: セツワナ語、英語
- ・セツワナ語で
こんにちは Dumela (ドュメラ)
ありがとう = Ke a leboga
(ケアレポーノ)

G41-1

ボツワナ



G50 モロッコ



- ・正式名称: モロッコ王国
- ・首都: ラバト
- ・公用語: アラビア語
- ・アラビア語で
こんにちは = السلام عليكم
(アッサラーム・アライクム)
ありがとう = شكراً (シュクラン)

G50-1

モロッコ



G50-2

モロッコ

