



GOVERNMENT OF TAMILNADU HIGHWAYS DEPARTMENT

**DPR for the work of forming Peripheral Road connecting
Mahabalipuram to Ennore Port (via) Singaperumalkoil,
Sriperumbudur, Thiruvallur, Thamaraiakkam, Periyapalayam,
Puduvoyal and Kattupalli**



DETAILED PROJECT REPORT

SECTION – I OF CPR

SOCIAL IMPACT ASSESSMENT & RESETTLEMENT ACTION PLAN

List of Contents

Sl. No.	Description	Page No.
Executive Summary		
Chapter - 1 Introduction		
1.1	Introduction	1-1
1.2	Objectives	1-1
1.3	Scope of Services	1-2
1.4	Approved Alignment of Peripheral Road	1-4
1.5	Social Assessment	1-10
1.6	Objectives of the Social Study	1-11
1.7	Additional Land Requirement	1-11
1.8	Structure of the SIA /RAP Report	1-11
Chapter - 2 Social Impact Assessment		
2.1	Introduction	2-1
2.2	Need for Social Impact Assessment	2-1
2.3	Social Screening of the Project Area	2-2
2.4	Outcome of the Social Screening Exercise	2-2
2.5	Social Impact Assessment Process	2-2
2.6	Census survey for the Affected Land Owners	2-4
2.7	Census survey for the Affected Assets	2-5
2.8	Baseline Socio Economic Survey for the affected PAHs	2-5
2.9	Analysis of Social & Cultural Condition	2-5
2.10	Analysis of Corridor Profile	2-6
2.11	Poverty and Gender Assessment	2-6
2.12	HIV/AIDS profile/Assessment of the state	2-6
2.13	Indigenous Population:	2-7
2.14	Conclusion	2-7
Chapter - 3 Policy Framework		
3.1	Regulatory Framework	3-1
3.2	Relevant National and State level Laws and Policies	3-1
3.3	Operational Policies of the World Bank	3-1
3.4	Principles of Tamil Nadu Road Sector Project (TNRSP) - Resettlement Policy Framework	3-3
3-5	Social Categorization of the Project	3-5
3.6	Entitlement Framework - Definition of Terms	3-6
3.7	Proposed Detailed Entitlement Matrix	3-10
3.8	Policy for Land acquisition and Compensation	3-17
3.9	Indigenous People Development Plan	3-17
3.10	Conclusion	3-17

Sl. No.	Description	Page No.
Chapter - 4 Understanding the Project Area		
4.1	Description of the project area	4-1
4.2	Project Area and Settlements:	4-1
4.3	Conclusion	4-5
Chapter -5 Magnitude of Impacts		
5.1	Introduction	5-1
5.2	Census Survey for the affected Land Owners	5-4
5.3	Census Survey for the Project Affected Asset	5-20
5.4	Census Survey for the affected Common Property Resources (CPRs	5-33
5.5	Findings of the Baseline Socio-Economic Survey of Land Owners and Asset Owners	5-37
5.6	Conclusion	5-50
Chapter -6 Public Consultation		
6.1	Introduction	6-1
6.2	Consultation Participation	6-1
6.3	Purpose of consultation	6-2
6.4	Objectives	6-2
6.5	Levels of Public Consultations and Participation	6-2
6.6	Phases of Public Consultations and Participation	6-3
6.7	Public Consultation Meeting	6-3
6.8	NGO , Social and Environmentalist participation in Consultation process	6-42
6.9	Informal Focus Group Discussions (FGDs) held with the affected people	6-42
6.10	Conclusion of Consultation process	6-52
Chapter -7 Implementation of Resettlement Action Plan		
7.1	Implementation of RAP	7-1
7.2	Implementation Schedule of Project	7-1
7.3	R&R Implementation Schedule	7-1
7.4	RAP Implementation Schedule	7-13
Chapter -8 Land Acquisition and Process		
8.1	Private land and related R&R compensation	8-1
8.2	Compensation for Land:	8-1
8.3	Land Acquisition Compensation – Ready Reckoner	8-5
8.4	For Alienation Patta Land	8-6
8.5	Use of Government Lands	8-7
8.6	HR & CE Land/ Temple Land	8-7
8.7	R&R Implementation Unit	8-8
8.8	Compensation for Title holders	8-8
8.9	Conclusion	8-9

Sl. No.	Description	Page No.
Chapter -9 R & R Budget		
9.1	R&R Budget - Introduction	9-1
9.2	R&R Compensation and Assistance	9-1
9.3	Entitlement Matrix	9-4
9.4	Structural Cost	9-5
9.5	R&R Assistance for Title Holders	9-7
9.6	R&R Assistance for Non-Title Holders - Squatters	9-8
9.7	R&R Assistance for Non-Title Holders - Tenants	9-8
9.8	R&R Assistance for Non-Title Holders – Vulnerable PAHs	9-9
9.9	R&R Assistance for Non- Title Holders –Workers	9-9
9.10	R&R Assistance CPR Relocation	9-9
9.11	Budget for Institutional Arrangements	9-10
9.12	R&R Budget	9-11
9.13	Conclusion	9-11
Chapter -10 Institutional Arrangements		
10.1	Institutional Arrangements	10-1
10.2	LARR- Implementation Unit (LARRU)	10-1
10.3	Roles and Responsibilities	10-1
10.4	Competent Authority	10-5
10.5	Appointment of NGO / Agency for RAP Implementation support	10-6
10.6	Appointment of Monitoring and Evaluation Agency	10-7
10.7	Grievance Redressal Committee	10-12
10.8	Conclusion	10-16

List of Tables

Table No.	Description	Page No.
1.1	Structure of the SIA/RAP report	11
3.1	Applicable Act, Notification & Guidelines and its relevance to the project	3-2
3.2	Categorization of impacts	3-5
3.3	Entitlement Matrix for the Loss of Land	3-11
3.4	Entitlement Matrix for the Loss of Residential Structure - Titleholders	3-12
3.5	Entitlement Matrix for the Loss of Commercial Structure - Titleholders	3-12
3.6	Entitlement Matrix for the Non- Title Holders Structures	3-13
3.7	Entitlement Matrix for the Tenants in affected structure	3-14

Table No.	Description	Page No.
3.8	Entitlement Matrix for the Agricultural Tenants in affected land	3-14
3.9	Entitlement Matrix for the Special Categories	3-16
4.1	Details of villages affected under Section I	4-2
4.2	Social Impacts of Section – I	4.6
5.1	Abstract of the Census and Baseline Social Survey for the Land Owners	5-1
5.2	Abstract of the Census and Baseline Socio Economic Survey among Land Owners	5-4
5.3	Gender –Affected Land Owners	5-9
5.4	Age distribution - Land Owners	5-9
5.5	Religion - Land Owners	5-10
5.6	Social Strata - Land Owners	5-10
5.7	Occupation Pattern - Land Owners	5-10
5.8	Sources of Income - Land Owners	5-11
5.9	Income Pattern from Agricultural Source- Land Owners	5-11
5.10	Place of Stay - Land Owners	5-12
5.11	Change of Name in Revenue records - Land Owners	5-12
5.12	Type of Land - Land Owners	5-13
5.13	Holding of Land parcels - Land Owners	5-13
5.14	Irrigated Land	5-14
5.16	Cropping Pattern	5-14
5.17	Irrigation Source	5-14
5.18	Sowing Pattern of the Irrigated Land	5-15
5.19	Sowing Pattern of the Irrigated Land	5-15
5.20	Consumption Pattern of produce from land	5-15
5.21	Leased Land	5-16
5.22	Farmers Categorization based on extent of land holdings - Land Owners	5-16
5.23	Farmers Categorization based on extent of land holdings - Land Owners	5-16
5.24	Farmers Categorization as a result of Land Acquisition - Land Owners	5-17
5.25	Awareness on Loss of land	5-17
5.26	Awareness on LA Process and R&R Benefits	5-17
5.27	Sources of Awareness on LA Process and R&R Benefits	5-18

Table No.	Description	Page No.
5.28	Abstract of the Census Survey for the Project Affected Assets	5-20
5.29	Impact on structures – Location	5-23
5.30	Tenure of Structures	5-23
5.31	Project Affected Household (PAHs)	5-24
5.32	Usage of Structures	5-24
5.33	Type of Structures	5-25
5.34	Type of Loss (Others Category)	5-25
5.35	Impact Category (Buildings)	5-26
5.36	Extent of Loss (Buildings)	5-26
5.37	No of Floors in the affected building	5-27
5.38	Availability of Title for the affected assets	5-27
5.39	Affected Trees within the affected assets	5-27
5.40	Non- Displaced Assets (Minor Impacts) - Tenure Vs Impact Vs Usage	5-28
5.41	Non- Displaced Assets(Minor Impacts) - Tenure Vs Typology	5-28
5.42	Displaced Assets (Major Impacts) - Tenure Vs Usage	5-29
5.43	Displaced Assets - Tenure wise Vs Impact wise Vs Typology of the asset	5-30
5.44	Displaced and Non- Displaced Households	5-31
5.45	Details of affected Tenants	5-32
5.46	Willingness for Resettlement process	5-32
5.47	Vulnerability of PAHs (Mutually Inclusive)	5-33
5.48	Abstract of affected Common Property Resources (CPRs)	5-33
5.49	Abstract of Baseline Socio Economic Survey for Land owners	5-37
5.50	Gender Vs Head of the HHs & Family members of PAHs	5-38
5.51	Age of the family membersof PAHs	5-38
5.52	Education Profile of the family membersof PAHs	5-38
5.53	Occupation Profile of the family membersof PAHs	5-39
5.54	Marital Status of the family members of PAHs	5-40
5.55	Religion	5-40
5.56	Mother Tongue of the Head of HHs	5-40
5.57	Social Stratification	5-41
5.58	Monthly Family Income	5-41
5.59	Housing Typology	5-42

Table No.	Description	Page No.
5.60	Ownership of House	5-42
5.61	Period of Stay	5-43
5.62	Availability of Residential Proof Document	5-43
5.63	Availability of Ration Card and Type	5-43
5.64	Indebtness Details of PAHs	5-44
5.65	Purpose of availing Loan	5-44
5.66	Expenses Details	5-45
5.67	Source of drinking wate	5-45
5.68	Mode of Transport	5-46
5.69	Source of Treatment and Insurance coverage	5-46
5.70	Awareness on HIV / AIDS and its prevention methods	5-47
5.71	Gender Issues	5-47
5.72	Perceived Positive benefits	5-47
5.73	Perceived Negative impacts	5-48
574	Key Socio – Economic Indicators	5-49
7.1	Ready Reckoner for Eligibility and Entitlement	7-4
7.2	R&R Implementation Plan – Time Chart	7-14
8.1	Land Acquisition Schedule	8-4
8.2	Land Acquisition Time Chart	8-5
8.3	Land Acquisition Multiplier Effect	8-5
8.4	Land Acquisition Private Negotiation Panels	8-6
8.5	R&R Assistance and compensation to be paid during LA for Private land	8-7
9.1	Entitlements and Basic R&R Parameter	9-1
9.2	Structural Valuation Parameters -PWD Scheduled Rates (2015 -2016)	9-5
9.3	Extent of Loss – Typology of the Assets	9-6
9.4	Structural Valuation and Extent of Loss – Category of Tenure	9-6
9.5	R&R Assistance for Title Holders	9-7
9.6	R&R Assistance for Non -Title Holders - Squatters	9-8
9.7	R&R Assistance for Non - Title Holders - Tenants	9-8
9.8	R&R Assistance for Vulnerable PAHs	9-9
9.9	R&R Assistance for Non -Title Holders - Workers	9-9

Table No.	Description	Page No.
9.10	Budget for CPR relocation	9-10
9.11	R&R Budget	9-11
10.1	Roles and Responsibilities of the RAP Implementers	10-2
10.2	Competent Authority for Approvals	10-5
10.5	Monitoring Indicators – Physical	10.8
10.4	Monitoring Indicators – Financial	10-10
10.5	Monitoring Indicators – RAP progress	10-11

List of Figures

Figure No.	Description	Page No.
1.1	Alignment of Chennai Peripheral Road	1-5
10.1	Grievances Redressal Procedure	10-13

List of Annexure

Annexure No	Description
Annexure -1A	Census Survey Form for Assets
Annexure -1B	Baseline Socio – Economic Survey Form for PAHs
Annexure -1C	Survey form for the Common Property Resources (CPRs)
Annexure -1D	Census Survey Form for the Land Owners
Annexure -2	Tiruvallur District Profile
Annexure -3A	Entitlement Matrix -English
Annexure -3B	Entitlement Matrix - Tamil
Annexure -4A1	Structure Cost – CORR-CPR Link Road (Title holder)
Annexure -4A2	Structure Cost – CORR-CPR Link Road (Open well)
Annexure -4A3	Structure Cost – CORR-CPR Link Road (Septic Tank)
Annexure -4A4	Structure Cost – CORR-CPR Link Road (Compound wall)
Annexure -4B1	Entitlement – R&R Assistance – NPAR (Title holder)
Annexure -4B2	Entitlement – R&R Assistance – NPAR (Squatters)
Annexure -4B3	Entitlement – R&R Assistance – NPAR (Tenants)
Annexure -4B4	Entitlement – R&R Assistance – NPAR (Workers)
Annexure -4C1	Entitlement – CORR-CPR Link Road (Title holder)

Annexure No	Description
Annexure -4C2	Entitlement – CORR-CPR Link Road (Tenants)
Annexure 4D1	Structure Cost – NPAR (Title holder)
Annexure 4D2	Structure Cost – NPAR (Squatter)
Annexure 4D3	Structure Cost – NPAR (Open Well)
Annexure -5A	Public Consultation -Attendance and Feedback form – Panchetty - 2014
Annexure -5B	Public Consultation -Attendance and Feedback form – Minjur – April 2018
Annexure -5C	Public Consultation -Attendance and Feedback form – Panchetty – April 2018
Annexure -5D	Public Consultation -Attendance and Feedback form – Minjur– May 2018
Annexure -5E	Public Consultation -Attendance and Feedback form – Panchetty – May 2018
Annexure -6A	Common Property Resources (CPRs) – Village wise List
Annexure -6B	Common Property Resources (CPRs) – Focus Group Discussion (FGD) – Template
Annexure 7	Sample PAH Identity Card
Annexure 8	Sample ToR for appointment of Monitoring and Evaluation Agency
Annexure 9	Sample ToR for appointment of NGO for RAP Implementatiion
Annexure 10	Sample ToR for appointment of Social Specialist for PMC
Annexure 11	Sample Joint Verification Format for NGO/Highways and Revenue
Annexure 12	Sample Checklist for Resettlement Site Selection
Annexure 13	Key Baseline Socio- Economic indicators
Annexure 14	Ready Reckoner for Land Compensation
Annexure 15	List of NGO invited and participated in the Consultation meeting
Annexure 16	GRC Contact details

EXECUTIVE SUMMARY

1. Project Background

Chennai is the capital of Tamil Nadu, located on the coast of the Bay of Bengal and is well connected to other parts of India by road and rail. Chennai Airport is the third busiest airport in India. The city is served by two major ports. Chennai port is the largest in Bay of Bengal and India's second busiest container hub, handling automobiles, motorcycles and general industrial cargo. Ennore Port currently handles cargo such as coal, iron ore, other bulk/rock mineral products and future expansion plans are on anvil.

In the face of rapid developments in the districts surrounding Chennai and the expansion of the city, a new regional planning model is being examined by Chennai Metropolitan Development Authority. For balanced regional development, better infrastructure facilities like developing a larger road network, implementing an integrated transport plan, etc will be planned besides decongesting the city.

Government of Tamil Nadu has a desired to form Chennai Peripheral Road (CPR) to improve the connectivity around Chennai city. Proposed road is mainly targeted to cater to freight movement of goods coming from various parts to reach the Ennore Port. It will speed up movement of trucks that will otherwise have to travel through the congested roads of the city. Therefore in a few years, commercial vehicles carrying goods to Ennore Port could be zipping to the Port faster. In this connection, Tamil Nadu Highways Department, C&M, Chennai Circle appointed M/s. STUP Consultants Pvt. Ltd. to prepare the DPR for forming the peripheral road.

2. Objectives

The main objectives of the consultancy services as per ToR is to establish the technical, economic and financial viability and prepare detailed project reports with respect to proposed peripheral road for better connectivity around the city catering future traffic, efficient commercial transportation, decongestion of traffic in the city and to reduce pollution and travel time.

State Government of Tamil Nadu has already selected a tentative alignment for the proposed peripheral road. Study this selected alignment along with other alternate alignments on the basis of technical and financial viability at first stage, carry out detailed design to fix the basic parameters of the project highway and facilities at second stage. Subsequently, as part of third stage, render financial consultancy services for proper

structuring including prioritization of sections along the selected alignment and implementation of the project using various funding patterns.

The project highway shall be designed as a partially/fully access controlled facility. The fixation of alignment shall be established taking into account the rough cost estimate with regard to quantum of work (pertaining to rehabilitation/up-gradation/ improvement of highway, requirement of service roads, grade separators, ROBs, rehabilitation/construction of bridges, road safety features etc.) vis-à-vis the expected financial return through toll and other revenues.

The DPR would inter-alia include highway design including bypasses/service roads, design of pavement and overlay with options for flexible or rigid pavements, design of bridges, culverts and grade separated structures, detailed working drawings, quantities of various items, cost estimates including utility shifting and land acquisition, economic and financial viability analyses, social and environmental action plans as appropriate and documents required for tendering the project on commercial basis for international/local competitive bidding.

3. Approved Alignment of Peripheral Road

The alignment for Chennai Peripheral Road is approved by the Steering Committee and is finalized by the Principal Secretary, Highways and Minor Ports, Government of Tamil Nadu on 09.07.2014.

The Peripheral road starts at Ennore Port and ends at Poonjeri Junction in Mahabalipuram. The proposed road connects four National Highways – NH-5, NH-205, NH-4 and NH-45, and eight State Highways – SH-51, SH-50A, SH-50, SH-48, SH-57, SH-49B, SH-49A (OMR) and SH 49 (ECR). Length of proposed peripheral road is 132.871 km which is split into 5 section.

Section 1: Northern Port Access Road - Ennore Port to Thatchur on NH-5 (24.60 km)

Section 2: Thatchur on NH-5 to Start of Thiruvallur Bypass (26.40 km)

Section 3: Start of Thiruvallur Bypass to Sriperumbudur on NH-4 (30.60 km)

Section 4: Sriperumbudur on NH-4 to Singaperumalkoil on NH-45 (23.80 km)

Section 5: Singaperumalkoil on NH-45 to Mahabalipuram (27.471 km)

This report highlights the social impacts and its mitigation for Section-I alone.

1. Social Impact Assessment

The social impact assessment enables to understand the project area and understanding the project affected household and impacts and their intense and highlights the major observations of the social components of the project area.

2. Regulatory Framework

The projects that are meant for infrastructure development and has impact on livelihood loss of the people needs to be consistent and complied with and meet the requirements of the following applicable acts, notifications, and policies. The compensation and assistance provided to the project affected will be based on the applicable acts, legislations, regulations besides the Operational Policies of the World Bank.

Relevant National and State level laws and policy

- The Right to Fair Compensation and Transparency in Land Acquisition, Rehabilitation and Resettlement Act 2013;
- The Right to Fair Compensation and Transparency in Land Acquisition, Rehabilitation and Resettlement Rules 2017;
- The Street Vendors (Protection of Livelihood and Regulation of Street Vending) Act, 2014;
- Right to Information Act, 2005;
- Resettlement Policy Framework – (Adopted from TNRSP);

3. Entitlements

Entitlement Matrix has been developed, that summarizes the types of losses and the corresponding nature and scope of entitlements; and is in compliance with National Laws and World Bank OP. Entitlements was worked out for various affected target groups and proposed to mitigate the Title holders, Squatters, Tenants, Encroachers and workers.

4. Understanding the Project Area

Detailed study on the project area (Thiruvallur districts) was made through site visit and secondary data.

To understand the magnitude of impacts with respect to the affected buildings and their assets, a census survey was carried out. The Census Survey was carried out for the Section-I (NPAR and CORR-CPR Link Road). Socio-Economic survey was also carried out for 20% of the affected land parcels, to ascertain the loss of land, asset, livelihood and standard of living of the PAH and to identify vulnerable families who were affected due to the proposed project.

5. Census Coverage

A total of 1312 land parcels were identified likely to be affected due to the project. Out of which the Census Survey was carried out for 458 land parcels covering 175 land owners and 76 affected buildings. The Socio – economic survey was done for 20 % of the affected land parcels. The enlistment was not only limited to PAHs but also to the affected community properties. It was identified that 11 CPRs (Temples, Government School and Government building) is being affected in the road stretch.

Abstract of the Census / Baseline Socio Economic Survey

Sl. No.	Description	Total
1	Total number of Land Parcels	1312
2	Total number of Land Owners	744
3	No of Land Parcels covered under Census survey	458
4	No of Land Owners Surveyed -Census Survey	175
5	% to No of Land Parcels covered under Census survey	35%
6	No of Land Parcels covered under Baseline Social Survey	268
7	No of Land Owners surveyed for Social survey Baseline Social Survey	120
8	% to No of Land Parcels covered under Baseline Social Survey	20%

Outcome of Census Survey for the Land owners

The source of income of the affected land owners stated that 52% of them depend purely on agricultural source for income, 39% of them have other source of income other than agriculture and 8% were not in work force.

The average monthly income of the land owners from the land is Rs 15458 and on an average 4.2 family members depend on the agricultural income.

37% of the affected land were wet lands, 52% of them were dry land and 8% of the land were homestead land or land converted for plots. 4% of the land were institutional land belonging to various Trust, Corporates, Boards and private Temples.

The holdings of land parcels by each land owners depicts that 87% of the land owners only have one survey number or land parcel, 7% with three sub divisions and 20% of them own two survey numbers of land holdings. 8% of them hold 4 land survey numbers as land holdings. Only two percent has 5 sub divisions and one percent has 9 and more than 9 respectively.

76% of the land is irrigated and 16% of them were unirrigated and 8% of the land belongs to institutional land and home stead land were also unirrigated.

Out of the total irrigated land parcels, 24% of them were sown thrice a year, followed by 37% of the land is cultivated once in a year and 39% of them cultivate twice in a year.

The consumption pattern of produce from the land shows that 37% of them use the produce for Self-consumption, 4% of them sell and use for self -consumption and 36% sold out the produce from the land to the local market, 24% do not have any produce from the land remain unirrigated.

The total land holdings of the land owners depicts that 97% of them were small farmers with land holdings less than 2.5 acres and 2% of them were marginal farmers with 2.5 to 5 acres of land and 1% hold more than 5acres of land .

The Land acquisition process shall result in making 35% of the land owners as landless farmers and 59% as small farmers and 2% become marginal farmers and none of them left with more than five acres of land. 13% will lose homestead lands.

The awareness level of the land owners w.r.to the loss of land shows that 47% of them are aware that their land is likely to be affected due to the project and 53% of them do not aware that their land loss.

The awareness level of the land owners w.r.to the LA process and the R&R benefits shows that 47% of them are aware of the LA process and R&R benefits and 53% of them do not aware of the same.

Outcome of Census Survey for the Affected Assets**Abstract of the Project Affected Families**

Sl. No.	Tenure	NPAR	CORR-CPR Link Road	Total	%
1	Owner	38	20	58	68%
2	Encroacher	0	0	0	0%
3	Squatter	18	0	18	21%
4	Tenant	1	8	9	11%
Total		57	28	85	100%

The Census Survey captured the Tenure of the total 76 of the identified assets /units within the corridor highlights that 58 of them are Title holders and 18 of them were Squatters. 9 Tenants were identified to be displaced due to the project.

68% affected buildings are of residential usage and 7% of them of commercial usage. 3% of the assets serve for residence cum commercial use and 11% accounts for the loss of partial portion with loss of compound wall, toilet, arch, fence and pump room. 11% of the assets found to be abandoned in use.

45 % (34) of the affected building were Pucca assets, 29% (22) of them are Semi-Pucca and 4% (3) of them were Kutcha assets and 12% (9) of them were other assets such as toilets, shed, pump room etc. respectively. 11% of the assets found to be abandoned in use.

59 families were likely to be displaced. Out of the 59 displaced families, 69% (41) are the Title holders assets and 31% (18) of them were squatters .

17 PAHs will be remained in the same place with partial loss of the building. All the 17 were Title holder's building.

The extent of loss depicts that the average loss of affected portion is 57.23Sq.mts. 425Vulnerable PAHs were identified eligible for special assistance. The vulnerability was assessed based on the following parameters

1. Women Headed Families
2. Below Poverty Line Families
3. Elderly with no support member in family
4. Physically challenged person in the family
5. SC/ST Community

6. Common Property Resources (CPR)

The impact on the common property resources (CPRs) shows that 11 CPRs are likely to be affected. Three Religious structures, one school building , one ICDS cum primary school centre, one ration shop, two tomb and two village office are likely to be affected.

7. Baseline Socio Economic Survey

Baseline Socio- economic survey has been conducted for 120PAHs covering 20% of the affected land parcels. The Socio–Economic profile of the affected people includes the social condition and economic condition such as housing, income, expenditure, debts, infrastructure, gender issues, health seeking behaviour, access to facilities, education status and commercial / business activities.

Key Socio – Economic Indicators

Sl. No.	Indicators	NPAR	CORR - CPR Link Road	Total	Value / Figures
a)	Income				
1	Average Monthly family income	15090	16284		15458
2	Average Numbers of earning family members	1.2	1.3		1.25
3	Business establishment	7	0	7	10%
b)	Housing				
4	Permanent	14	20	34	45%
5	Semi- Permanent	22	0	22	29%
6	Temporary houses	3	0	3	4%
7	Others	17	0	17	22%
8	Owned	56	20	76	89%
9	Rented	1	8	9	11%
10	Average Affected area of the assets (sqm)	38	438		382
c)	Facilities				
11	Having Separate Kitchen	77	31	108	90%
12	Having separate Toilet	83	35	118	98%
13	Having Separate Bathroom	83	35	118	98%
14	House Electrified	83	37	120	100%
15	Drinking water Source	83	37	120	100%

Sl. No.	Indicators	NPAR	CORR - CPR Link Road	Total	Value / Figures
16	LPG	83	37	120	100%
17	Average Age of the Structure				21Years
d)	Demographic Details				
18	Family Size	4	4.1		4.1
19	Women headed household	2	2	PAHs	4
e)	Assets Owned				
20	Motorcycle	67	25	92	77%
21	Car	0	2	2	2%
22	Television	83	36	119	99%
23	Refrigerator	72	26	98	82%
24	Washing Machine	63	24	87	73%
25	Telephone – Landline	9	1	10	8%
26	Mobile	83	36	119	99%
27	Cycle	67	23	90	75%

Outcome of Social Impact Assessment

The Social Impact Assessment highlight the need for preparation of Resettlement Action Plan for the affected Project affected Households.

8. Cut-off Date

The cut-off date for the project road will be the date of completion of the Census Survey. The structures enlisted during the survey is the final one, any structures build up after the Census survey shall not be eligible for compensation and assistance. Hence it is closed the cut –off date for NPAR Road is 18.08.2017 and for the CORR-CPR the cut off date is 13.07.2018.

9. Community participation

Consultation with PAHs is the starting point to address involuntary resettlement issues concerning land acquisition and resettlement. People affected by resettlement may be apprehensive that they will lose their livelihoods and communities. Participation in planning and managing resettlement helps to reduce their fears and gives PAH's an opportunity to participate in key decisions that affect their lives.

Thus, after the submission of the Screening Report, a public consultation was conducted to disseminate the course of the study. This will allow the study team to incorporate the suggestions made in the project and continue with the drafting of the project. The dissemination process consisted in holding meetings with the public, where the proposals of the project were presented as well as the impacts by the study team. As per the ToR, the consultation meeting addressed to local public was conducted on on 24th July 2014 at 4,00 pm at The Sports Ground, Government School, Panchetty Village. The number of meeting points and their locations along with schedule were finalized in consultation with the respective Divisional Engineers of Highways Department.

Two Public consultation meeting were organized at Minjur and Panjetty villages during 9th and 10th April 2018 respectively.

Sl. No.	Description	Location 1	Location 2
1	Date	09.04.2018 and 11.05.2018	10.04.2018 and 12.05.2018
2	Venue	Block Development Office, Minjur	Village Panchayat Office, Panchetty

The Social Impact Assessment report aimed at reporting the outcome of the aforementioned consultation session with the General public.

10. Gender Issues

The gender issues are also address in the RAP through informal discussions with the Women groups.

11. Perceived Positive and Negative impacts of the project

The RAP also aim at capturing the most favourable positive and negative impacts perceived by the people catered through informal discussions and interviews.

12. Resettlement Action Plan

The SIA delivers the need for RAP, principles, legal frame work, Entitlements definition, issue of ID cards, procedure for preparing entitlement policies and institutional mechanism and R&R cost and budget. This also includes the various allowances and assistances to be given to the affected PAHs.

R&R Implementation Schedule

- Appointment of NGOs and Evaluation and Monitoring Agency
- Training of R&R Officers
- Joint Verification of properties of PAPs
- Issue of ID cards
- Preparation and approval of Entitlement Matrix
- Consultation and disclosure
- Resettlement and rehabilitation of PDs
- Relocation of CPRs
- Training of PAPs

13. Land Acquisition Process

The project involves acquisition of private land and requires alienation of government land. The total area of land required for Section-1 is around 250.81 Ha out of which 171.27 Ha is private land and 79.54 Ha is Government land. The process of land acquisition for private land shall be as per the Right to Fair Compensation and Transparency in Land Acquisition, Rehabilitation and Resettlement Act 2013.

14. R&R Costing and Budgeting

The cost is based on the information based on the information collected during the Census survey and the components of the Entitlements and the PWD Scheduled rates for structures. For effective implementation of RAP, it is vital to derive the Budget considering all the elements of R&R implementation. This Budget includes the cost of structural compensation, and R&R assistance. The cost towards appointment of Social Manager and Environmental specialist remuneration, Training cost for capacity building of staff, Monitoring and Evaluation cost and contingency for the project has been incorporated in final SIA for the entire project. The project cost for R&R is estimated to be Rs.283.72lakhs.

15. Institutional Arrangement

The HD shall initiate the following activities to commence and implement the RAP with the following institutional arrangements:

1. Establish one R&R cell within the TNHD
2. Appointment of Social Manager and Environmental Manager

3. Selection of NGO / Consulting firm for implementation of RAP
4. Appointment of Monitoring and evaluation agency for RAP
5. Orientation and Training to PIU staff, NGO and other RAP implementers.

16. Grievances Redressal Mechanism

The RAP focus on the suggestive measures of appointing Grievances Redressal Mechanism (GRC) for deprived cases in terms compensation and valuation.

17. Monitoring and Evaluation

The RAP brief about the Monitoring and Evaluation Mechanism to adopted during implementation and post implementation of RAP.

CHAPTER I INTRODUCTION

1.1 Introduction

Chennai is the capital of Tamil Nadu, located on the coast of the Bay of Bengal and is well connected to other parts of India by road and rail. Chennai Airport is the third busiest airport in India. The city is served by two major ports. Chennai port is the largest in Bay of Bengal and India's second busiest container hub, handling automobiles, motorcycles and general industrial cargo. Ennore Port currently handles cargo such as coal, iron ore, other bulk and rock mineral products and future expansion plans are on the anvil.

In the face of rapid developments in the districts surrounding Chennai and the expansion of the city, a new regional planning model is being examined by Chennai Metropolitan Development Authority. For balanced regional development, better infrastructure facilities like developing a larger road network, implementing an integrated transport plan, etc will be planned besides decongesting the city.

Government of Tamil Nadu has a desired to form Chennai Peripheral Road (CPR) to improve the connectivity around Chennai city. Proposed road is mainly targeted to cater to freight movement of goods coming from various parts to reach the Ennore Port. It will speed up movement of trucks that will otherwise have to travel through the congested roads of the city. Therefore in a few years, commercial vehicles carrying goods to Ennore Port could be zipping to the Port faster. In this connection, Tamil Nadu Highways Department, C&M, Chennai Circle appointed M/s. STUP Consultants Pvt. Ltd. to prepare the DPR for forming the peripheral road.

1.2 Objectives of the Project

The main objectives of the consultancy services as per ToR is to establish the technical, economic and financial viability and prepare detailed project reports with respect to proposed peripheral road for better connectivity around the city catering future traffic, efficient commercial transportation, decongestion of traffic in the city and to reduce pollution and travel time.

State Government of Tamil Nadu has already selected a tentative alignment for the proposed peripheral road. Study this selected alignment along with other alternate alignments on the basis of technical and financial viability at first stage, carryout

detailed design to fix the basic parameters of the project highway and facilities at second stage. Subsequently, as part of third stage, render financial consultancy services for proper structuring including prioritization of sections along the selected alignment and implementation of the project using various funding patterns.

The project highway shall be designed as a partially/fully access controlled facility. The fixation of alignment shall be established taking into account the rough cost estimate with regard to quantum of work (pertaining to rehabilitation/up-gradation/improvement of highway, requirement of service roads, grade separators, ROBs, rehabilitation/construction of bridges, road safety features etc.) vis-à-vis the expected financial return through toll and other revenues.

The DPR would inter-alia include highway design including bypasses/service roads, design of pavement and overlay with options for flexible or rigid pavements, design of bridges, culverts and grade separated structures, detailed working drawings, quantities of various items, cost estimates including utility shifting and land acquisition, economic and financial viability analyses, social and environmental action plans as appropriate and documents required for tendering the project on commercial basis for international/local competitive bidding.

1.3 Scope of Services

The scope of work of the consultants as per ToR includes but is not limited to the following:

- i. Carry out the preliminary survey by using satellite or appropriate technique for fixing of suitable alignment amongst various alternatives for a peripheral road, on the basis of Technical & Financial viability, which shall be designed as partially/fully access control facility. The alignment must be got approved from the competent committee.
- ii. Review of all available reports and published information about the project road and the project influence area;
- iii. Detailed reconnaissance
- iv. Inventory and condition surveys for existing road, bridges, cross-drainage structures and drainage provisions;

- v. Traffic studies including traffic surveys and axle load survey and demand forecasting for next thirty years;
- vi. Identification of the type and the design of intersections;
- vii. Detailed topographic surveys using Total Stations and GPS;
- viii. Pavement investigations including BBD tests
- ix. Sub-grade and sub-soil characteristics and strength for road and embankment design.
- x. Geo-technical investigations for structures
- xi. Identification of sources of construction materials;
- xii. Hydrological investigation for bridges
- xiii. Design of complete drainage system up to disposal point for storm water
- xiv. Detailed design of roads, its x-sections, horizontal and vertical alignment, design of embankment and structures (CD Works, ROB's/RUB's etc) including preparation of GAD and construction (GFC) drawings
- xv. Design of toll plaza and identification of their numbers and location and design of wayside amenities, parking areas and rest areas.
- xvi. Approval of all drawings including GAD and detail engineering drawings will be got done by the consultant from the Designs wing of Highways department, Railways and other agencies as appropriate.
- xvii. Strip plan indicating the location of all existing utility services and the scheme for their relocation, trees to be felled and planted and land acquisition requirements including schedule for LA, reports, documents and drawings, arrangement of estimates for cutting of trees and shifting of utilities from the concerned department;
- xviii. Detailed BOQ and cost estimates
- xix. Environmental Impact Assessment, Environmental Management Plan and Rehabilitation and Resettlement Studies meeting the requirements of the lending agencies like ADB/ JICA/ World Bank etc.
- xx. Consultant shall obtain 'No Objection Certificate' from Ministry of Environment and Forest.
- xxi. Consultant shall obtain all types of necessary clearances required for implementation of the project on the ground from the concerned agencies. The client shall provide the necessary supporting letters and any official fees as per

- the demand note issued by such concerned agencies from whom the clearances are being sought to enable implementation.
- xxii. Public consultation, including consultation with communities located along the road, NGOs working in the area and relevant Govt. departments.
 - xxiii. Analysis of expected financial return through toll and other revenues, taking into account of the effect of bypass/ring/radial roads in the vicinity of the city which are either tolled or are being taken up or already taken up under PPP mode projects. The alignment/sections of ring/radial road already undertaken/being undertaken by any other Authority shall be in harmony with this project and conflict, if any, shall be minimized
 - xxiv. Prepare technical schedules with all annexure, statements, typical drawings, etc, as required for purpose of bidding for each proposed prioritized section.
 - xxv. Relevant IRC, IS & MORTH specifications should be the basis for the study.

1.4 Approved Alignment of Peripheral Road

The alignment for Chennai Peripheral Road is approved by the Steering Committee and is finalized by the Principal Secretary, Highways and Minor Ports, Government of Tamil Nadu on 09.07.2014. The approved alignment plan is given in Figure 1.1.

The Peripheral road starts at Ennore Port and ends at Poonjeri Junction in Mahabalipuram. The proposed road connects four National Highways – NH-5, NH-205, NH-4 and NH-45, and eight State Highways – SH-51, SH-50A, SH-50, SH-48, SH-57, SH-49B, SH-49A (OMR) and SH 49 (ECR). Length of proposed peripheral road is 132.871 km which is split into 5 section.

Section 1: Northern Port Access Road - Ennore Port to Thatchur on NH-5 (24.60 km)

Section 2: Thatchur on NH-5 to Start of Thiruvallur Bypass (26.40 km)

Section 3: Start of Thiruvallur Bypass to Sriperumbudur on NH-4 (30.60 km)

Section 4: Sriperumbudur on NH-4 to Singaperumalkoil on NH-45 (23.80 km)

Section 5: Singaperumalkoil on NH-45 to Mahabalipuram (27.471 km)

This SIA/ RAP report describes the Social impacts and its mitigation with respect to Section 1 of CPR.



Figure 1. 1 Alignment of Chennai Peripheral Road

Section - 1: Northern Port Access Road from Ennore Port to Thatchur on NH-5

Feasibility Study Report for forming North Port Access Road (NPAR) from Northern Gate of Ennore Port to Thatchur on NH-5 (km 30/270) with a connecting road to Tiruvottiyur-Ponneri-Panchetty Road (TPP Road) was prepared already by National Highways Authority of India (NHAI). As requested by the Government of Tamil Nadu (GoTN), NHAI handed over the Feasibility Report to the State Government to take the Project forward. GoTN appointed Tamil Nadu Road Development Company (TNRDC) as Managing Associate for the project and modified the alignment with additional provisions as per the requirements of major stakeholders. The length of NPAR will be 21.12 km and the TPP Link Road is 4.35 km.

The proposed road will have 4-lane divided carriageway with 2-lane service roads on both sides and the proposed ROW is 100m. TNRDC prepared already the updated feasibility report with land plan schedule which are adequate to implement the project.

In order to avoid built-up section, HT lines and to accommodate the interchange at NH-5, the end of project road is shifted southwards to km. 29/000 of NH-5. As the alignment of NPAR from Ch. 17+300 to NH-5 is modified, the length of NPAR will be 20.900 km against the original length of 21.120 km.

The proposed NPAR will have 4-lane divided carriageway plus paved shoulder with 2-lane service roads on both sides. The proposed RoW is 100m to accommodate various utilities in-between the main carriageway and service road. There are 5 vehicular underpasses and 1 light vehicular underpass are proposed in NPAR. The project section crosses Chennai-Gummudipoondi Railway line, for which a new RoB is proposed.

The proposed TPP link road starts at Ch. 6+200 of NPAR and ends at km 13/950 of TPP road. Length of this link road is 4.21km. The last 2 km stretch of TPP Link Road is passing through densely developed built-up area which affects about 166 buildings (out of 222 buildings affected in Section-1 of CPR). People affected by the TPP Link Road objected to the acquisition of their properties for laying the new road and staged protests. The affected people attended the Public hearing conducted by TNPCB, as part of environmental clearance process, at Tamaraiakkam on 12.07.2018 and requested to shift the alignment. Considering the requests by the project affected

people and intensity of social impact, Highways Department studied alternate alignment options and finalized to shift the end point of link road to km 15/400 of TPP road where the Chennai Outer Ring Road ends.

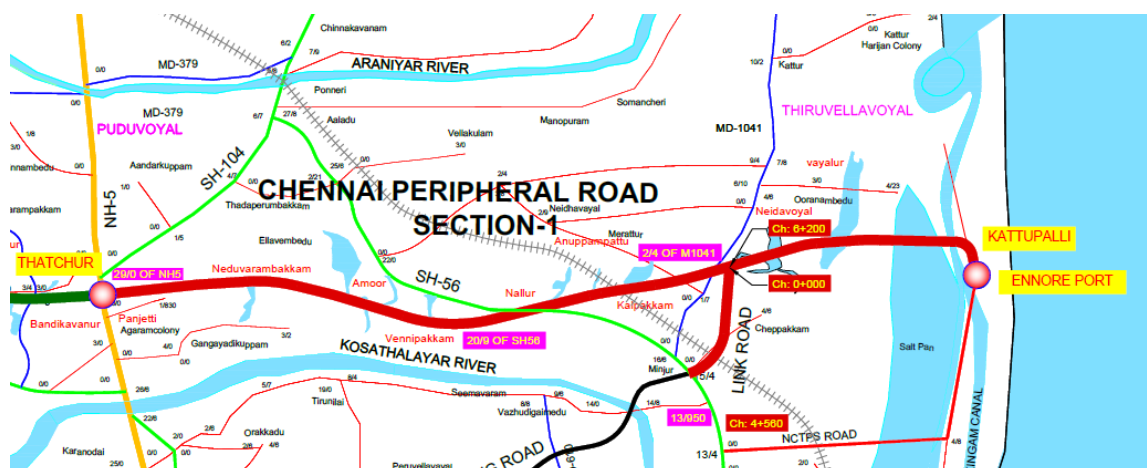
This revised alignment (named as CORR-CPR Link Road) is an extension of ORR upto NPAR to reach Ennore Port. Total length is 3.70 km in which the old TPP Link Road alignment is followed for 1.30km from NPAR and thereafter deviates from the original alignment to reach ORR.

The starting 1.30km stretch will be in at-grade road with 4-lane carriageway and 2-lane service roads on both sides. After that, elevated road (2 x 3 lanes) is proposed for a length of 2.85 km (including 0.45km length of approach inside ORR) upto ORR i.e. starts before Pudupedu village road junction, crossing village roads, railway lines, TPP road and ends in ORR. Service roads are proposed under the deck of elevated road. Additional entry/exit ramp is proposed in-between TPP road and Railway line to facilitate turning traffic movements of project road. The proposed RoW is 100m for the existing alignment stretch after that it is reduced to 45m.

As per the above modifications, the length of CORR-CPR Link Road is 3.70km against the original TPP Link Road length of 4.21 km.

Hence, the total length of Section 1 is 24.60 km covering 20.900 km of NPAR and 3.70km of CORR-CPR link road.

The NPAR crosses Buckingham Canal near Kattupalli, for which a major bridge is proposed. As the project section is developed as access controlled facility, entry/exit ramps from Service road to Main carriageway are proposed on both sides of the project road.



Section - 2: NH-5 at Thatchur to Start of Thiruvallur Bypass

The entire section will be new alignment from km 29/000 of NH-5 near Thatchur to km 50/500 of SH-57 near Othikkadu Village. The length of section is 26.40 km. The alignment will cross SH-51 at km 9/100 and SH-50A at km 18/400. As the SH-57 from km 50/500 to km 56/900 is passing through 6 villages, to avoid social impact new alignment is proposed parallel to SH-57, behind the settlements, from km 56/900 near Velliyur Village to end of project section (i.e. km 50/500 of SH-57).

The project road will have 6-lane with paved shoulder carriageway with 2-lane service road on both sides. Proposed right of way is 60m.

Cloverleaf type interchange is proposed for NH-5 junction at km 29/000. Underpasses are proposed at important junctions and built-up sections. There are 6 vehicular underpasses and 3 light vehicular underpasses proposed in this section. The project section crosses Kosathalai River near Thamaraipakkam. There are 2 major bridges and 6 minor bridges proposed in this section.

As the project section is developed as access controlled facility, entry/exit ramps from Service road to Main carriageway are proposed on both sides of the project road.

Section - 3: Start of Thiruvallur Bypass to Sriperumbudur

This section starts at km 50/500 of SH-57 i.e. start of Thiruvallur bypass and ends at km 42/250 of NH-4 in Sriperumbudur. Total length of this section is 30.60 km in which 9.6 km is improvement of existing SH-57 and balance is in new alignment.

Bypasses are proposed for Thiruvallur and Sriperumbudur towns and a realignment is proposed for Thodukkadu built-up area. Thiruvallur bypass starts at km 50/500 of SH-57, crosses NH-205 at km 51/650 and SH-50 at km 16/900 and ends at km 38/900 of SH-57. Length of this bypass will be around 15.7 km. The realignment of Thodukkadu village is from km 27/600 to km 30/300 of SH-57, for a length of 2.85 km. In order to avoid the built-up area of Sriperumbudur town, a new alignment is proposed along the Sriperumbudur tank bund from km 26/600 of SH-57 to km 42/250 of NH-4, for a length of 1.6 km.

The project road will have 6-lane with paved shoulder carriageway with 2-lane service road on both sides. Proposed right of way is 60m.

Cloverleaf type interchanges are proposed for NH-205 junction at km 51/650 and NH-4 junction at km 42/250. Underpasses are proposed at important junctions and built-up sections. There are 6 vehicular underpasses and 1 light vehicular underpasses proposed in this section. The project section crosses Chennai-Arakonam Railway line, for which a new RoB is proposed. The project section crosses Coovam River near Thiruvallur, for which a major bridge is proposed.

As the project section is developed as access controlled facility, entry/exit ramps from Service road to Main carriageway are proposed on both sides of the project road.

The land use pattern observed was predominantly agricultural fields all along the road with few commercial establishments. Thiruvallur Bypass mostly runs along the agricultural fields. Most of the developments along the road were clearly developed outside the Right of Way (RoW) and few settlements inside the Row.

Section - 4: Sriperumbudur to Singaperumalkoil

This section is stretch of SH-57 from NH-4 in Sriperumbudur to NH-45 in Singaperumalkoil. Tamil Nadu Road Infrastructure Development Company Ltd. (TNRIDC), is widening this stretch of SH-57 to 6-lanes with service roads (except forest stretches). Projects wing of Highways Department, Government of Tamil Nadu is constructing a ROB (in lieu of LC 47) with interchange (elevated roundabout) on NH-45 at start of SH-57. Total length of this section is 23.80 km.

As this stretch of SH-57 is under widening to 6-lanes by TNRIDC, no further widening/modifications/CD structures are proposed to avoid land acquisition. To improve the road safety, 9 vehicular underpasses and 3 light vehicular underpasses are proposed in this section within the available land.

Land use pattern observed was predominantly Industrial fields along the road with commercial establishments. Most of the developments along the road were clearly taken place outside the Right of Way (RoW).

Section - 5: Singaperumalkoil to Mahabalipuram

This section starts at km 47/400 of NH-45 in Singaperumalkoil, where the Interchange-cum-ROB is under construction and ends at Poonjeri Junction in

Mahabalipuram. Total length of this stretch is 27.471 km in which 2.0 km is improvement of existing SH-49B and balance is new alignment.

The project section starts as new alignment from km 47/400 of NH-45 where a Interchange-cum-ROB is under construction at end of Section - IV. In order to incorporate this additional approach and to increase the weaving length, it is proposed to change the shape of elevated roundabout from circular to elliptical shape. The existing SH-49B from km 11/200 to km 13/200 will be widened as per the proposed configuration.

The project road will be 4-lane with paved shoulder carriageway with 2-lane service road on both sides. Proposed right of way is 60m.

At-grade rotary intersection is proposed for Poonjeri junction where the OMR also ends at ECR. Underpasses are proposed at important junctions and built-up sections. There are 6 vehicular underpasses and 7 light vehicular underpasses proposed in this section. There are 1 major bridge proposed in this section. As the project section is developed as access controlled facility, entry/exit ramps from Service road to Main carriageway are proposed on both sides of the project road.

The land use pattern observed was predominantly agricultural fields/ vacant and barren land all along the road.

1.5 Social Assessment

Highway development projects are primarily intended to improve the socio economic status of the people. Some adverse impacts on socio economic, cultural and educational aspects may also take place during the process of implementation of road projects.

As a part of the project feasibility assessment, Social Screening task was undertaken in parallel with the Environment, Engineering and Economic analysis in order to determine the significant social issues which was submitted earlier envisages the need for preparation of Social Impact Assessment (SIA) Study and Preparation of Resettlement Action Plan (RAP).

Social Survey of the project is on the basis of impact of Displacement of Households (DPHS) and/ or Indigenous People (IP) or Scheduled Tribes. But, this information has

been ascertained only based on the data collected through the socio-economic survey, verification of assets & losses and consultations with the public at the project locations.

1.6 Objectives of the Social Study

To ensure that the project contributes to the social well-being of all sections of the population along the project road, especially of the vulnerable sections in a manner that they do not suffer from any adverse impacts due to the project activities. It envisages a consultative and participative approach in the design and implementation of the projects with a view to ensure that the benefits intended are socially, economically, culturally and educationally compatible.

1.7 Additional Land Requirement

The Peripheral road is predominantly in new alignment. Construction of new road and widening of existing road require land acquisition.

The Section-1 of Peripheral road is totally new alignment. The proposed RoW is 100m for NPAR and 45m to 100m for CORR-CPR link road. The total area of land required for Section-1 is around 250.81 Ha out of which 171.27 Ha is private land and 79.54 Ha is Government land. Cost of land acquisition is included in the project cost.

1.8 Structure of the SIA /RAP Report

The report shall be chaptered along with its various component ad given below:

- Chapter 1: Introduction & Project Description
- Chapter 2: Social Impact Assessment
- Chapter 3: Policy Framework
- Chapter 4: Understanding the Project Area
- Chapter 5: Magnitude of Impacts
- Chapter 6: Consultation & Community Participation
- Chapter 7: Resettlement Action Plan
- Chapter 8: Land Acquisition and Process
- Chapter 9: R&R Budget
- Chapter 10: Institutional Arrangements

CHAPTER 2

SOCIAL IMPACT ASSESSMENT

2.1 Introduction

This chapter describes the need for Social Impact Assessment (SIA) and its objectives.

2.2 Need for Social Impact Assessment

The Social Impact Assessment (SIA) considers the following element for the proposed road project: Assessment of the socio economic conditions of the people living along the project site, to capture the affected land, resettlement, and rehabilitation requirements for the project and develop an implementable resettlement action plan/ social management plan.

The Social Impact Assessment considers the following elements for the proposed elevated project corridor:

1. To assess the socio economic profile of the people living along the project site;
2. To capture the details of the magnitude of loss ;
3. To understand the Resettlement and Rehabilitation requirements for the project
4. To develop an implementable Resettlement Action Plan.

The following set of parameters are used for preparing the SIA and RAP and to identify and enumerate the structures, properties, etc.

- ❑ Built-up structures and properties - residential, commercial or both and types
- ❑ Land resource
- ❑ Community facilities - for public uses, religious institutions, statue, etc. and
- ❑ Public utilities - Government offices, bus stop, school, police station, etc.

SIA /RAP describes the impact of the road pertaining to the socio-economic profile of the project area and its people. This is based on the detailed measurement survey in relation to the final improvement proposals. Detailed survey of structures within PRoW helped in identifying social hot spots such as congested segments, community properties such as worship places, etc. Despite efforts made to minimize negative impacts some of them could not be avoided. These negative impacts include affecting the land, structures and other immovable properties/assets. Based on impact on land and structures, a census survey was carried out; results of census survey in the form of

social assessment report are discussed in this report. SIA highlights the need and the requirement for Resettlement Action Plan.

2.3 Social Screening of the Project Area

The social assessment process generally commences with screening stage. The social screening exercise was carried out during the kick off of the DPR work and the screening report has been submitted to TNHD. The screening enable the project to understand the requirement of preparation of SIA/RAP report.

The social screening envisages the need to conduct a Social Impact Assessment and preparation of a Resettlement Action Plan. The key steps are:

- Avoiding / reducing the adverse social impacts at the design stage;
- Mitigating the unavoidable adverse impacts at planning, construction and implementation phase; and
- Compensating the affected people and common properties at replacement costs and by adopting appropriate rehabilitation and resettlement measures.

2.4 Outcome of the Social Screening Exercise

Outcome of the Social screening exercise enables the DPR consultant to understand the need for the following;

- To prepare Social impact Assessment consider all vital element of road project
- Assessment of socio economic conditions of people living along the project
- To conduct Baseline Census survey for all the Project affected Households
- To conduct Baseline Socio – Economic survey for PAHs for 20% of PAHs
- To conduct Stakeholders consultations for briefing the project
- To conduct Community consultations for briefing the project
- To prepare Resettlement Action Plan.

2.5 Social Impact Assessment Process

Social Assessment process mainly consists of following types of activities:

- Study of the project background
- Collection of data from secondary sources
- Reconnaissance survey
- Data collection from primary sources– Census and Social Survey

- Data analysis and interpretation
- Data screening
- Community Participation and Consultations
 - Focus group discussions for sensitive locations.
 - Stakeholder consultation workshop

2.5.1 Study of the Project

The project documents were studied to have a better understanding of the project objectives, components, scope, laws and regulations enacted by Government. Detailed socio economic characteristics of the project area with respect to Thiruvallur district and the major settlements along the project road is also reviewed with broader perspective.

2.5.2 Collection of Data from Secondary Sources

After having the background information about the project and its Social aspects from legal and policy points, guidelines on such studies, next step would involve collection of data from primary and secondary sources. The data related to the affected families, common properties and their impacts were collected through primary sources. The data will be collected on demography and related aspects, land use pattern, topography, etc.

Information	Secondary Source
Demographic	Thiruvallur District Census Handbook
Land use	Thiruvallur District Census Handbook & Site Inspection
Meteorology	India Meteorology Department, Government of India
Topography	Topo sheets from Survey of India, Government of India
Rivers, Nallah, etc	Topo sheets from Survey of India, Government of India
District Profile	District Gazetteer of Thiruvallur
Archaeological monuments	Department of Archaeology
RoW Details	As per Revenue Records and PRow

2.5.3 Reconnaissance survey

The study team paid visits extensively throughout the project corridor during May 2016 for the NPAR – NH5 road and visit to ORR-NPAR Link road during July 2018. The study team carries out a reconnaissance survey or rapid screening survey and to collect social features along the road.

The consultations were carried out with both individuals and groups during the reconnaissance survey involving local people, affected families, and custodian of CPRs, opinion leaders, health workers, and administrators. Informal discussions with the people during reconnaissance enable the study team to understand the inhibitions and informing the people about the basic details of the project and to invite their suggestion and comments.

2.5.4 Primary Data Collection – Census and Socio-Economic Survey

The social impact assessment shall consist of two surveys namely,

1. Census survey for the affected land owners (35% of the total land parcels)
2. Census survey of 100% of PAHs.(inventory of lost assets)
3. A baseline socio-economic survey for 20% of the affected land parcels to establish the monitoring and evaluating parameters.

2.6 Census survey for the Affected Land Owners

The study on the land and land owners profile is made understood through the following parameters

- Type of land
- Extent of land
- Irrigated land portion
- Source of irrigation
- Land holdings
- Result of Land acquisition
- Awareness level of LA process
- Perception towards the project

2.7 Census survey for the Affected Assets

The study on the affected assets and the asset owners is made understood through the following parameters.

- Type of the affected building
- Tenure
- Occupancy status
- Affected extent
- Age of the building
- Typology of the asset
- Common property resources (CPRs)

2.8 Baseline Socio Economic Survey for the affected PAHs

The study on the following aspects enable to prepare the SIA ;

- Demographic profile
- Economic profile
- Social profile
- Drinking water sources
- Schools/hospitals/college (declared silence zones)
- Cultural properties such as temples/shrines and other religious and Archaeological monuments and properties
- Relocation options
- Positive perception towards the project
- Negative perception towards the project
- Livelihood loss

2.9 Analysis of Social & Cultural Condition

The objective is to establish a base line profile of population which includes data on gender, ethnicity, social structure, employment and labour patterns, sources of income (including production and marketing activities), local tenure and property rights arrangements, access to social services and facilities (including health, education, and agricultural extension and credit), use of community and natural resources relevant to formulation of development strategies in order to assist in determining project impacts on the social, economic, cultural, and livelihood activities of affected communities.

2.10 Analysis of Corridor Profile

Analysis of micro level socio-economic condition i.e. corridor level is imperative from the social assessment point of view to understand the project level issues, magnitude of social constraints that the project should be considered at the time of planning. As avoidance is the best form of mitigation measures for the assessment of social impact, the corridor level analysis facilitate in identifying those sensitive locations and issues that need to be evaluated and considered in overall project design to minimize the negativity of project outcomes and maximize the project benefits.

2.11 Poverty and Gender Assessment

The objective of infrastructure development is not the parochial view of only the 'construction' of a technological entity but it is coupled to the poverty reduction and gender empowerment endeavors by way of better accessibility to services, greater mobility of the people, faster and safe transport of agriculture produces too far flung markets and ultimately improving the quality of life of the community stakeholders in general. The analysis of present poverty and gender circumstances would help in understanding the existing condition, since such a project of regional magnitude is likely to have some form of adverse impact and adequate efforts need to be rendered, not to affect adversely those are already in poverty and in the event of negative impact, preparing a social management plan for improvement in standard of living of affected population.

2.12 HIV/AIDS profile/Assessment of the state

The disease HIV/AIDS is spreading like epidemic in the world and the proportion of HIV afflicted in India is significant. With billion plus population, illiteracy, lower gender status, social stigma and migration, addressing HIV and AIDS in our country is more challenging than other parts of the world. In a project like road construction, which is labour incentive, it is likely that many labour and other project related people will migrate to the state for the project period. People coming from outside the project impacted area may be carrying HIV virus and mixing with local people may transmit on the disease to the locals. The understanding will facilitate in understanding the magnitude of existing scenario and preparing a plan to address the issue with an objective that the project should not aggravate to the existing scenario negatively.

2.13 Indigenous Population:

There are no designated tribal areas along the project road stretches.

2.14 Conclusion

As the process preparation of the SIA and RAP report, the Social team of DPR consultant has attempted to describe the following in the upcoming chapters;

- Understanding the project area
- Magnitude of impacts and loss
- Mitigation measures
- Community consultations and outcomes
- Budgeting and Costing

CHAPTER - 3

POLICY FRAMEWORK

3.1 Regulatory Framework

The projects meant for infrastructure development and has impact on livelihood loss of the people needs to be consistent and complied with and meet the requirements of the following applicable acts, notifications and policies. The compensation and assistance provided to the project affected will be based on the applicable acts, legislations, regulations besides the Operational Policies of the World Bank.

3.2 Relevant National and State level laws and policy

- The Right to Fair Compensation and Transparency in Land Acquisition, Rehabilitation and Resettlement Act 2013;
- The Right to Fair Compensation and Transparency in Land Acquisition, Rehabilitation and Resettlement Rules 2017;
- The Street Vendors (Protection of Livelihood and Regulation of Street Vending) Act, 2014;
- The Tamil Nadu Highways Act, 2001;
- Right to Information Act, 2005;
- Resettlement Policy Framework – (Adopted from TNRSP);

3.3 Operational Policies of the World Bank

The operational policies of the World Bank's policy with regard to involuntary resettlement are framed with the following objectives:

- (i) involuntary resettlement should be avoided where feasible, or minimized, exploring all viable alternative project designs
- (ii) where it is not feasible to avoid resettlement, resettlement activities should be conceived and executed as sustainable development programs, providing sufficient investment resources to enable the persons displaced by the project to share in project benefits and displaced persons should be meaningfully consulted and should have opportunities to participate in planning and implementing resettlement programs
- (iii) displaced persons should be assisted in their efforts to improve their livelihoods and standards of living or at least to restore them, in real terms, to pre-displacement levels or to levels prevailing prior to the beginning of project implementation, whichever is higher.

The World Bank policies related to resettlement includes the following;

- 4.10 Indigenous People;
- 4.12 Involuntary Resettlement;
- World Bank Policy on Access to Information and Disclosure.

Table No: 3. 1 Applicable Act, Notification & Guidelines and its relevance to the project

Acts, Notifications, Policies and Guidelines	Relevance to project
National law	
The Right to Fair Compensation and Transparency in Land Acquisition, Rehabilitation and Resettlement Act, 2013 (RTFCTLARR Act 2013).	The Act provides for enhanced compensation and assistances measures and adopts a more consultative and participatory approach in dealing with the Project Affected Persons. As and when the rules for implementation of the Act are finalized, the processes and procedures of this Act will be complied with The RTFCTLARR Act 2013.
The Street Vendors (Protection of Livelihood and Regulation of Street Vending) Act, 2014	GOI recently enacted the act that specifically aims to protect the rights of urban street vendors and to regulate street vending activities. It provides for Survey of street vendors and protection from eviction or relocation; issuance of certificate for vending; provides for rights and obligations of street vendors; development of street vending plans; organizing of capacity building programmes to enable the street vendors to exercise the rights contemplated under this Act; undertake research, education and training programmes to advance knowledge and understanding of the role of the informal sector in the economy, in general and the street vendors, in particular and to raise awareness.
Tamil Nadu Highways Act ,2001	Land will be acquired by the competent authority in accordance with the provisions of TN Highways Act, 2001.

Acts, Notifications, Policies and Guidelines	Relevance to project
The World Bank Policy	
OP 4.12 – Involuntary Resettlement	<p>The Resettlement implemented by Government of Tamil Nadu and its agencies with assistance of the World Bank. Therefore, the provisions of this operational Policy will apply to sub-projects financed under this project. The subprojects to be financed under the project might entail land acquisition or result in involuntary resettlement impacts though, at a smaller scale for the various project activities. It would also adversely affect structures used for various purposes, livelihood of people (mainly earning their livelihood by means of petty shops and providing various services). Many of them might have been operating from within the ROW or the government land. Thus both title holders and non-title holders alike would be affected as a consequence of the project.</p>
World Bank Policy on Access to Information and Disclosure	<p>World Bank safeguards policy requires consultation with PAPs during planning and implementation of resettlement action plan and tribal development plan and public disclosure of drafts. Once the draft is prepared it is to be made available at a place accessible to, and in a form, manner and language understandable to the displaced or affected people and local NGOs. EP Act 1986 and RTFCTLARR, 2013 also requires disclosure of draft SIA and RAP and other project reports followed by mandatory Public Hearing.</p>

3.4 Principles of Tamil Nadu Road Sector Project (TNRSP) - Resettlement Policy Framework

Based on the above analysis of government statutes and WB policy, the following resettlement principles shall be adopted for the project:

- a. Screen the project early on to identify past, present, and future involuntary resettlement impacts and risks. Determine the scope of resettlement planning through a census and socio-economic survey of displaced persons, including a gender analysis, specifically related to resettlement impacts and risks. Measures to avoid and minimize involuntary resettlement impacts include the following:
 - (i) explore alternative alignments which are less impacting,
 - (ii) ensure the appropriate technology is used to reduce land requirements,
 - (iii) modify the designs, cross sections, and geometrics of components to maximize the RoW and ensure involuntary resettlement is avoided or minimized.
- b. Where displacement is unavoidable, improve, or at least restore, the livelihoods of all displaced persons through;
 - (i) land-based resettlement strategies, where possible, when affected livelihoods are land based, and when loss of land is significant, or cash compensation at replacement cost for land when the loss of land does not undermine livelihoods,
 - (ii) prompt replacement of assets with access to assets of equal or higher value, and
 - (iii) prompt compensation at full replacement cost for assets that cannot be restored.
- c. Ensure that displaced persons without titles to land or any recognizable legal rights to land are eligible for resettlement assistance and compensation for loss of non-land assets at replacement value.
- d. Improve the standards of living of the displaced poor and other vulnerable groups, including women, to at least national minimum standards.
- e. Develop procedures in a transparent, consistent, and equitable manner if land acquisition is through negotiated settlement to ensure that those people who enter into negotiated settlements will maintain the same or better income and livelihood status.
- f. Carry out meaningful consultations with displaced persons, host communities, and concerned nongovernment organizations. Inform all displaced persons of their entitlements and resettlement options. Ensure their participation in planning, implementation, and monitoring and evaluation of resettlement programs. Pay particular attention to the needs of vulnerable groups, especially

those below the poverty line, the landless, the elderly, women and children, and indigenous peoples, and those without legal title to land, and ensure their participation in consultations.

- g. Prepare a Social Impact Assessment (SIA) and Resettlement Action Plan (RAP) elaborating on the entitlements of displaced persons, the income and livelihood restoration strategy, institutional arrangements, monitoring and reporting framework, budget, and time-bound implementation schedule.
- h. Disclose a draft resettlement plan, including documentation of the consultation process in a timely manner, in an accessible place and a form and language(s) understandable to displaced persons and other stakeholders. Disclose the final resettlement plan and its updates to displaced persons and other stakeholders.
- i. Pay compensation and provide all resettlement entitlements before physical or economic displacement and before commencement of civil works in that stretch of the subproject corridor. Implement the resettlement plan under close supervision throughout project implementation.
- j. Establish a grievance redress mechanism to receive and facilitate resolution of the concerns of displaced persons.
- k. Monitor and assess resettlement outcomes, their impacts on the standard of living of displaced persons, and whether the objectives of the resettlement plan have been achieved by taking into account the baseline conditions and the results of resettlement monitoring. Disclose monitoring reports.

3.5 Social Categorization of the Project

Social component S1, S2, and S3 projects are described below:

Table No: 3.2 Categorization of impacts

Category	Description		Type of Project
	Level of issues	Management Measures	
S-1	Serious social issues expected	SIA and RAP	1. If it involves acquisition of Private land with major impacts.(people lose more than 20% of the productive assets).

Category	Description		Type of Project
	Level of issues	Management Measures	
			2. If it involves physical displacement.
S-2	Moderate social issues expected	SIA and Abbreviated RAP	If the impact is limited to less than 200 persons and of about 50 families with minor nature.(people lose less than 20% of the productive assets).
S-3	No social issues expected hence social benign.	Social Screening Report	No Private land acquisition or no impacts to PAPs

Source: ESF Policy Framework

Categorization of the projects into three categories namely S1, S2 and S3 based on the severity of impacts. This project falls under the “S1” Category and envisages the need for preparing Resettlement Action Plan (RAP).

3.6 Entitlement Framework - Definition of Terms

For purposes of this framework, the following definitions will be applicable:

Affected area:

Affected area means such area as may be notified by the appropriate Government for the purposes of land acquisition and which land will be acquired under RTFCTLARR Act, 2013 through declaration by Notification in the Official Gazette by the appropriate Government or for which land belonging to the Government will be cleared from obstructions.

Below poverty line (BPL) or BPL family:

BPL means below poverty line families as defined by the Planning Commission of India from time to time and those included in the BPL list for the time-being in force.

Building:

Building means a house, out house or other roofed structure whether masonry, brick, wood, mud, metal or any other material whatsoever but does not include a tent or other portable and temporary shelter.

Corridor of impact (COI):

COI refers to the minimum land width required for construction including embankments, facilities and features such as approach roads, drains, utility ducts and lines, fences, green belts, safety zone, working spaces etc. Additional land width would be acquired/purchased or taken on temporary lease if the Corridor of Impact extends beyond the available Right of Way.

Cut-off date:

In the cases of land acquisition affecting land holders the cut-off date would be the last date of publishing Notification for land acquisition u/s 11 (1) of RTFCTLARR Act, 2013 in the local newspaper.

Those without any valid pass, the cut-off date would be the start date of the Census and Socio-Economic survey.

Encroacher:

A person who has extended their building, agricultural lands, business premises or work places into public/government land without authority.

Income:

Income of the PAP shall mean the amount prior to the cut-off date from all occupations taken together calculated by an objective assessment.

Land:

"Land" includes benefits to arise out of land, and things attached to the earth or permanently fastened to anything attached to the earth.

Notification:

Notification means a notification issued from time to time by appropriate government for land acquisition under the provisions of RTFCTLARR, 2013.

Land acquisition" or "acquisition of land":

Land acquisition means acquisition of land under the RTFCTLARR, 2013.

Non-agricultural labourer:

Non – Agricultural labourer means a person who is not an agricultural labourer but is primarily residing in the affected area for a period of not less than five years immediately before the declaration of the affected area and who does not hold any land under the affected area but who earns his livelihood mainly by manual labour or as a rural artisan immediately before such declaration and who has been deprived of earning his livelihood mainly by manual labour or as such artisan in the affected area.

Project Affected Families

(as defined in RTFCTLARR Act 2013): It includes-

- a. a family whose land or other immovable property has been acquired;
- b. a family which does not own any land but a member or members of such family may be agricultural labourers, tenants including any form of tenancy or holding of usufruct right, share-croppers or artisans or who may be working in the affected area for three years prior to the acquisition of the land, whose primary source of livelihood stand affected by the acquisition of land.
- c. a member of the family who has been assigned land by the State Government or the Central Government under any of its schemes and such land is under acquisition.
- d. a family residing on any land in the urban areas for preceding three years or more prior to the acquisition of the land or whose primary source of livelihood for three years prior to the acquisition of the land is affected by the acquisition of such land.
- e. Any person affected either directly or indirectly by the project and/or project related activity, irrespective of the legal status and would include: a) Patta/Title holders, b) Encroachers, c) Squatters, d) Tenants, Leaseholders, Sharecroppers, e) Employees, Landless labourers.

Project Affected Household (PAH):

PAH is a social unit consisting of a family and/or non-family members living together, and is affected by the project negatively and/or positively.

Project Affected Person (PAP):

Persons/members in the affected families were termed as the PAPs.

Rent:

Rent means whatever is lawfully payable in cash or in kind, partly in cash and partly in kind, whether as a fixed quantity of produce or as a share of the produce, on account of the use or occupation of land or on account of any right in land but shall not include land revenue.

Replacement Cost:

A replacement cost/value of any land or other asset is the cost/value equivalent to or sufficient to replace/purchase the same land or other asset and other applicable taxes to be incurred by the affected person. The depreciation and salvage value will not be subtracted in determining the structure cost.

Shop

Shop means any premises where any trade or business is carried on and where services are rendered to customers.

Squatter:

Squatter is a person who has settled on public/government land, land belonging to institutions, trust, etc and or someone else's land illegally for residential, business and or other purposes and/or has been occupying land and building/asset without authority.

Temporary Impact:

Impact expected during implementation of the project in the form of earth spoil, tremors and vibrations, etc. affecting land and structure.

Tenant:

A person who holds/occupies land-/structure of another person and (but for a special contract) would be liable to pay rent for that land/structure. This arrangement includes the predecessor and successor-in-interest of the tenant but does not include mortgage of the rights of a landowner or a person to whom holding has been transferred; or an estate/holding has been let in farm for the recovery of an arrear of land revenue; or of a

sum recoverable as such an arrear or a person who takes from Government a lease of unoccupied land for the purpose of subletting it.

Vulnerable Households:

Vulnerable PAPs: Vulnerable PAPs are those living below poverty line, SC / ST families and women headed households, Widows, Physically Challenged persons; Elderly persons above the age of 60 years among the affected families.

Wage earner:

Wage earners are those whose livelihood would be affected due to the displacement of the employer. The person must be in continuous employment for at least six months prior to the cut-off date with the said employer and must have reliable documentary evidence to prove his/her employment.

3.7 Proposed Detailed Entitlement Matrix

An Entitlement Matrix has been developed, for the types of losses; and is in compliance with National Laws and World Bank OP. Detailed Entitlements matrix in regional language is annexed.

Basic Eligibility Criteria for Entitlements

The displaced persons falling in any of the following three categories will be eligible for compensation and resettlement assistance in accordance with the principles of resettlement.

- (i) who have formal legal rights to land (including customary and traditional rights recognized under the laws of the country;
- (ii) those who do not have formal legal rights to land at the time the census begins but have a claim to such land or assets; provided that such claims are recognized under the laws of the country or become recognized through a process identified in the resettlement plan; and
- (iii) those who have no recognizable legal right or claim to the land they are occupying.

Impact Categories- Entitlement matrix

Entitlement Matrix provides for different impact categories viz. loss of Land, Residential Structures, commercial structures, Community Assets, Impact to title holders, tenants and leaseholders, non-title holders, Loss of Livelihoods, Impacts to Vulnerable Households, and Unidentified / unforeseen impacts and is in accordance with The Right to Fair Compensation and Transparency in Land Acquisition, Rehabilitation and Resettlement Act 2013 and OP 4.12 of the World Bank.

Table No: 3.3 Entitlement Matrix for the Loss of Land

Sl. No.	Impact Category / Entitlement	Remarks
a. 1	Loss of Land (agricultural, homestead, commercial or Otherwise). Land will be acquired on payment of replacement cost.	Land will be acquired by the competent authority in accordance with the provisions of TN Highways Act, 2001. Compensation will be determined based on past sale statistics or market value as per Indian Stamp Act 1899 and whichever is higher will be paid in accordance with LARR Act, 2013. For the Land grant, since the rules pertaining to the Right to Fair Compensation and Transparency in Land Acquisition, Rehabilitation and Resettlement Act, is yet to be notified by GoTN, the R&R assistance is only a suggestive option. Additional assistance for SC/ST and other vulnerable households whose livelihood is impacted by the project.
2	One time grant not exceeding Rs.5,00,000/- for each affected household or annuity policy that shall pay Rs.2000/- per month for 20 years with appropriate indexation to CPIAL	
3	Subsistence allowance of Rs.36,000/- for affected households who require to relocate due to the project.	
4	Assistance for loss of cattle shed of Rs 25000 who require to relocate cattle shed due to the project.	
5	One time Resettlement Allowance not exceeding Rs.50,000/- for affected household.	
6	Shifting assistance not exceeding Rs.50,000/- for affected households who require to relocate due to the project.	
Note : ¹ Vulnerable household comprise female-headed household, disabled person in the household, BPL households elderly person with no supportive family member and scheduled caste households		

Table No: 3.4 Entitlement Matrix for the Loss of Residential Structure - Titleholders

Sl. No	Impact Category / Entitlement	Description
b. 1	Loss of residential structure Cash compensation at scheduled rates ² without depreciation	The value of houses, buildings and other immovable properties will be determined by TNHD, on the basis of relevant PWD Schedule of Rates (SR) as on date without depreciation. If the SR is not updated in the financial year of RP implementation, the same will be updated using approved tender rate escalations. Additional assistance for SC/ST and other vulnerable households whose livelihood is impacted by the project.
2	Right to salvage affected materials	
3	Shifting assistance ³ of Rs.50,000/- for all those who lose complete house and require to relocate	
4	One time Resettlement Allowance ⁴ of Rs.50,000/- for affected household	
5	Subsistence allowance of Rs.36,000/- for affected households who require to relocate due to the project.	

Note :

²Schedule rates of Public Works Department, Buildings Division, GoTN. If latest schedule rates are not available at the time of implementation, the same will be update to current prices by the HD

³ Each Displaced Family(DH) will be entitled for ONLY one shifting assistance, even if the DH faces both loss of land and structure.

⁴ Each Displaced Family (DH) will be entitled for ONLY one resettlement assistance, even if the DH faces both loss of land and structure.

Table No: 3.5 Entitlement Matrix for the Loss of Commercial Structure - Titleholders

Sl. No	Impact Category / Entitlement	Description
1	Loss of Commercial structure	The value of commercial structures and other immovable properties will be determined by TNHD, on the basis of relevant PWD Schedule of Rates (SR) as on date without depreciation. If the SR is not updated in the financial year of RP implementation, the same will be updated using
	Cash compensation at scheduled rates without depreciation	
	Right to salvage affected material	
	Shifting assistance ⁷ of Rs.50,000/- to the business owner, who loses the complete structure and require to relocate	

Sl. No	Impact Category / Entitlement	Description
	One time Resettlement Allowance ⁸ of Rs.50,000/- for affected household	approved tender rate escalations. If the business owner is different from the structure owner, the onetime grant will be paid to the business owner. Additional assistance for SC/ST and other vulnerable households whose livelihood is impacted by the project.
	One time grant of Rs.25,000/- for loss of trade/self-employment for the business owner	
	Subsistence allowance of Rs.36,000/- for affected households who require to relocate due to the project.	

Note :

⁷ Each DH will be entitled for ONLY one shifting assistance, even if the DH faces both loss of land and structure.

⁸ Each DH will be entitled for ONLY one resettlement assistance, even if the DH faces both loss of land and structure

Table No: 3.6 Entitlement Matrix for the Non- Title Holders Structures

Sl. No.	Impact Category / Entitlement	Description
1	Impacts to Squatters	
1 a	Loss of House:	Only business-owner squatter will be eligible for assistance and not those who build shops on RoW/Govt land and rent it for commercial/residential purpose.
	Compensation at scheduled rates without depreciation for structure with 2-month notice to demolish the affected structure	
	Right to salvage the affected materials;	
	Shifting assistance of Rs.10,000/-	
	Subsistence Allowance of Rs 36.000	
1b	Loss of Shop	
	One time grant of Rs.20,000/- for loss of trade/self employment to the business owner squatter	
	Compensation at scheduled rates without depreciation for structure with 2-month notice to demolish affected structure	

Sl. No.	Impact Category / Entitlement	Description
	Right to salvage the affected materials;	
	Shifting assistance of Rs.10,000/-	
2	Impacts to Encroacher	
	2-month notice to demolish the encroached structure;	
	Compensation at scheduled rates without depreciation for the affected portion of the structure to vulnerable households	
	One time grant of Rs.20,000/- for loss of trade/self-employment to the business owner-encroacher (major impacted)	Only business-owner squatter will be eligible for assistance and not those who build shops on RoW/Govt land and rent it for commercial/residential purpose.

Table No: 3.7 Entitlement Matrix for the Tenants in affected structure

Sl. No.	Impact Category / Entitlement	Implementation Issues
	Impacts to tenants (residential /commercial)	
1	Residential / Commercial Tenants 3-month notice to vacate Or Rental allowance at Rs.3,000/- per month for three months to facilitate taking another place for rental in lieu of 3-month notice.	
2	Shifting assistance of Rs.10,000/-	
3	Livelihood Grant - Commercial tenants will receive the one time grant of Rs.20,000/- for loss of trade/self-employment.	

Table No : 3.8 Entitlement Matrix for the Agricultural Tenants in affected land

Sl. No.	Impact Category / Entitlement	Implementation Issues
	Impacts to Agricultural Tenants	
1	In case of agricultural tenants advance notice to harvest crops or compensation for lost crop at market value of the yield determined by agricultural department	

Sl. No.	Impact Category / Entitlement	Implementation Issues
	<p>Impacts to trees, standing crops, other properties, perennial and Non-perennial crops:</p>	<p>Compensation for trees will be based on their market value. Loss of timber bearing trees will be compensated at their replacement cost and compensation for the loss of crops fruit bearing trees will be decided by the Spl DRO in consultation with the Departments of Forest, Agriculture and Horticulture taking into account its age, yield and life.</p> <p>A survey of market prices in the district and adjacent districts for different types of crops will be collected to establish an average market price and an assessment to know whether the compensation determined is less or greater than that price; all compensation should be equivalent or higher than the prevalent market prices and the income loss will be calculated as annual produce value for one season to 3 seasons depending on the nature of crops/trees</p>
	<p>Three months (90 days) advance notification for the harvesting of standing crops (or) lump sum equal to the market value of the yield of the standing crop lost determined by agricultural department</p>	
	<p>Compensation for trees based on timber value at market price to be determined by the Forest Department for timber trees and for other trees (perennial trees) by the Horticultural Department.</p>	
	<p>Loss of other properties such as irrigation wells will be compensated at scheduled rates of Public Works Department (PWD).</p>	

Table No: 3.9 Entitlement Matrix for the Special Categories

Sl. No	Impact Category / Entitlement	Implementation Issues
1	Vulnerable Households	
	<p>PAHs falls under any of the following category:</p> <ul style="list-style-type: none"> • Below Poverty Line • Women Headed Families • Elderly with no support • SC/ST • Physically challenged person in the family 	
	Skill Training for the displaced families.	One adult member of the vulnerable household, whose livelihood is affected, will be entitled for skill development. If there are more than one-adult member in the vulnerable household, preference will be given first to unmarried eldest female, followed by the eldest male as the case be.
2	Damage caused due to Civil works	
	Impact to structure / assets / tree / crops The contractor is liable to pay damages to assets/trees/crops in private/public land, caused due to civil works.	The contractor should obtain prior written consent from the landowner and pay mutually agreed rental for use of private land for storage of material or movement of vehicles and machinery or diversion of traffic during civil works.
3	Use of Private Land	Rental for the period of use
4	Unforeseen Impacts	Unforeseen impacts encountered during implementation will be addressed in accordance with the principles of this policy

Note : Source: Adopted from TNRSP Policy Framework & Guidelines

3.8 Policy for Land acquisition and compensation

Land acquisition

Land will be acquired by the competent authority in accordance with the provisions of TN Highways Act, 2001.

Land Compensation

Land Compensation will be determined in accordance with LARR Act, 2013.

3.9 Indigenous People Development Plan

Definition for Indigenous people:

Indigenous peoples refer to distinct, vulnerable, social and cultural group possessing the following characteristics in varying degrees:

- (i) self-identification as members of a distinct indigenous cultural group and recognition of this identity by others;
- (ii) collective attachment to geographically distinct habitats or ancestral territories in the project area and to the natural resources in these habitats and territories;
- (iii) customary cultural, economic, social, or political institutions that are separate from those of the dominant society and culture; and
- (iv) an indigenous language, often different from the official language of the country or region.

Applicability of Indigenous people development plan:

No Such people were identified in the project area.

As in Tamil Nadu, the tribal population in urban areas is only 0.4 percent (census 2011) and scattered all over the State. The tribal people in urban areas do not explicit typical characteristics such as living as a group; speak separate language from dominant population, having separate institutions in close attachment to the forest etc. Hence, the OP 4.10 is not triggered for this project.

3.10 Conclusion

The understanding of the applicability of laws and policy matters and the permissions required shall enable the project to be implemented in accordance with legal framework and avoid complications during construction phase.

CHAPTER - 4

UNDERSTANDING THE PROJECT AREA

4.1 Description of the project area

Section 1 of the project road is entirely falls in Tiruvallur district. (The district profile of Tiruvallur is annexed)

4.2 Project Area and Settlements:

Feasibility Study Report for forming North Port Access Road (NPAR) from Northern Gate of Ennore port to Thatchur on NH 5 with a connecting road to TiruvottiyurPonneriPanchetty Road was prepared already by NHAI and handed over to the State Government. The Government of Tamil Nadu appointed TNRDC as Managing Associate for the project and modified the alignment with additional provisions as per the requirements of major stakeholders. In order to avoid built-up section, HT lines and to accommodate interchange at NH-5, end of NPAR was shifted southwards to km. 29/000 of NH-5 by modifying the alignment from Ch. 17+300 to NH-5 which reduces the length to 20.900 km from original length of 21.120 km.

The proposed TPP link road starts at Ch. 6+200 of NPAR and ends at km 13/950 of TPP road. Length of this link road is 4.21km. The last 2 km stretch of TPP Link Road is passing through densely developed built-up area which affects about 166 buildings. People affected by the TPP Link Road objected to the acquisition of their properties for laying the new road and staged protests. Considering the requests by the project affected people and intensity of social impact, Highways Department studied alternate alignment options and finalized to shift the end point of link road to km 15/400 of TPP road where the Chennai Outer Ring Road ends. This revised alignment (named as CORR-CPR Link Road) is an extension of ORR upto NPAR to reach Ennore Port. Total length is 3.70 km in which the old TPP Link Road alignment is followed for 1.30km from NPAR and thereafter deviates from the original alignment to reach ORR. As per the above modifications, the length of CORR-CPR Link Road is 3.70km against the original TPP Link Road length of 4.21 km.

Hence, the total length of Section 1 is 24.60 km covering 20.900 km of NPAR and 3.70km of CORR-CPR link road.



The land use pattern observed was predominantly agricultural fields and vacant/barren land.

List of Districts/ Taluks/ Villages along the Project Section

This section of the road is passing through Ponneri Taluk of Tiruvallur District and details of villages along the project section are given in Table No-4.1.

Table 4.1: Details of Villages affected under Section - I

Sl. No.	District	Taluk	Village	Project
1	Tiruvallur	Ponneri	Kattupalli	NPAR
2	Tiruvallur	Ponneri	Vayalur	
3	Tiruvallur	Ponneri	Neidavayal	
4	Tiruvallur	Ponneri	Kalpakkam	
5	Tiruvallur	Ponneri	Nallur	
6	Tiruvallur	Ponneri	Anuppampattu	
7	Tiruvallur	Ponneri	Vannipakkam	
8	Tiruvallur	Ponneri	Amur	
9	Tiruvallur	Ponneri	Thatchur	
10	Tiruvallur	Ponneri	Jaganathapuram	
11	Tiruvallur	Ponneri	Panjetti	
-	Tiruvallur	Ponneri	Neidavayal	CORR-CPR Link Road
12	Tiruvallur	Ponneri	Kollatti	
13	Tiruvallur	Ponneri	Nandhiyampakkam	
14	Tiruvallur	Ponneri	Minjur	

Corridor of Impact (CoI)

Standard formation width of 100 m is considered for NPAR road and 45-100m for the ORR - CPR Link Road. Different type of structures and social/ public utilities (viz. Temple, School/Colleges, water resources etc.) are found within the CoI, which are likely to be affected were noted.

Socio-Economic Profile

Built up sections along the proposed ORR -NPAR Link road located at Minjur village (Bharathi Nagar, VOC Street, Pachaiamman Street and Tilagar Street) .

Majority of the households are living in semi-rural areas. It is also presumed that, large portion of these households are belonging to low and middle income category. The project proposed to be implemented will benefit the poor and vulnerable groups, including women and indigenous people. The proposed project will improve the quality of life of the poor through its direct, indirect and/or induced positive impacts.

The likely affected establishments along the road were contacted and recorded their opinions. An exclusive focus group consultation were held among the affected people in these locations. Besides, there are few residential or commercial establishments or combinations of both are existing along the road. In order to quantify approximate estimate on the magnitude of the impacts, the team observed and listed out Pucca/ Semi Pucca/ Temporary structures located within CoI.

Improvement Proposal

Proposed peripheral road will be a new alignment and a link road is proposed for connecting the ORR and NPAR link at Bharathi Nagar , Minjur.

Details of By-Pass

No bypasses are proposed in this road section.

Details of Railway crossing

There is a railway line crossing across at the along the proposed Link Road.



Proposed New Alignment Section in the Barren/Agricultural land

Informal Focus Group Discussions(FGDs) held with the Public

The road side informal discussions were held at the following location of the Section I:

- Bharathi Nagar
- VOC Street
- Siruvakkam Village
- Minjur
- Nelthavayal
- Ennore

Interaction had with the community has revealed the following:

- a) In general, the people are well informed about the proposed road development.
- b) At few points, people expressed their willingness to know the land value assessed by the Government and compensation packages for the affected land/ structures
- c) Many of them expressed about their loss of assets due to the proposed project
- d) It is stated that land owners doing cultivation/cropping want sufficient notice time to harvest the crops.
- e) It is stated that asset owners want sufficient pre intimation notice time to vacate the buildings
- f) During the social survey, affected people conveyed their request to provide resettlement and rehabilitation packages with all amenities without affecting their livelihood.

- g) Some of the people are expecting that awareness about the project will create positive impact among the people.



Informal Discussions with the Villagers

Land use pattern along the section

Major agricultural activities are paddy plantation, vegetables and few commercial crops like jasmine etc., all along the road. Agricultural fields are irrigated with channels and open wells at private properties.



Agricultural Field along the Corridor

Forest land

It was found that, there does not existing any reserve forest area on both side of the road.

Land Acquisition

The estimated land required for acquisition was ascertained by Land Plan Schedule (LPS).

4.3 Conclusion

Based on the assessment of project sections, the no. of structures and common properties affected were observed and resultant analyses are given in Table 4.2

Table 4.2: Social Impacts of Section - I

Description	Total Assets Affected	No of Affected Families	Total Common Properties Affected
Ennore Port to Thatchur	56	57	11
CORR-CPR Link Road	20	29	0
Total	76	86	11

CHAPTER - 5

MAGNITUDE OF IMPACTS

5.1 Introduction

To understand the magnitude of impacts with respect to the affected land, buildings and their assets, a census survey was carried out to identify all the likely to be affected land parcels, assets and common properties.

1. Census survey for the land owners

The Census Survey was carried out for 35% in Section – I , NPAR and CORR – CPR Link Road. The Census survey was carried out for 458 land parcels covering 175 land owners, 76 assets and 11 Common property resources.

2. Baseline Socio- Economic Survey for the land owners

Socio-Economic survey was also carried out for 20% the affected land parcels to ascertain the loss of asset, livelihood and standard of living of the PAH and to identify vulnerable families who were affected due to the proposed project (120 land owners were surveyed for Baseline Socio-Economic Survey in which 111 surveyed during May – July 2018 and 9 surveyed during August 2017). Out of the 120 surveyed for baseline social survey, 26 were land owners own assets within the affected land (17 surveyed during July 2018 and 9 surveyed during August 2017).

Table 5. 1 Abstract of the Census and Baseline Social Survey for the Land Owners

Sl. No.	Road Name	Total No of PAP	Total No of PAP	Census Survey			Social Survey		
		Land Parcels	Land Owners	Land Parcels	%	Land Owners	Land Parcels	%	Land Owners
Earlier Section I: NPAR & TPP Link Road									
1	NPAR	982	448	387	39%	118	231	24%	83
2	TPP Link Road	816	549	158	19%	86	120	15%	100
Total		1798	997	545	30%	204	351	20%	183
Finalized Section I: NPAR & CORR-CPR Link Road									
1	NPAR	982	448	387	39%	118	231	24%	83
2	CORR - CPR Link Road	330	296	71	22%	57	37	11%	37
Total		1312	744	458	35%	175	268	20%	120

Note :

*The Land Owners shall be ascertained only at the time of Registration. As there is no family name in Tamil Nadu , we shall not confirm the repeated names.

3. Outcome of the Census and Baseline Socio- Economic Survey

The outcome of the Census and baseline social survey is explained in the following manner:

- Part A- Outcome of Census Survey for the affected land owners
- Part B – Outcome of the Census Survey for the affected assets and Common Property Resources (Asset Inventory report)
- Part C- Outcome of Baseline Socio -Economic Survey for the affected Land owners. Census Survey among the Land Owners

Out of the total 1798 land parcels enlisted likely to be affected due to the project, census survey was carried out for 545 affected land parcels covering 204 land owners. Baseline Socio-Economic survey was carried among 74 land owners losing their land due to the project.

PART A – Outcome of Census Survey for the affected land owners

5.2 Census Survey for the affected Land Owners

5.2.1 Details of Coverage of Census Survey for the affected Land Owners

The revised number of land parcels accounts for 1312 covering 744 land owners. Enlistment of the affected land parcels has been made available through the Land Plan Schedule

Table 5. 2 Abstract of the Census and Baseline Socio Economic Survey among Land Owners

Sl. No.	Description	Total
1	Total number of Land Parcels	1312
2	Total number of Land Owners	744
3	No of Land Parcels covered under Census survey	458
4	No of Land Owners Surveyed -Census Survey	175
5	% to No of Land Parcels covered under Census survey	35%
6	No of Land Parcels covered under Baseline Social Survey	268
7	No of Land Owners surveyed for Social survey Baseline Social Survey	120
8	% to No of Land Parcels covered under Baseline Social Survey	20%

Source: Census and Baseline Survey for the Land Owners , April – July 2018& Census and Baseline Survey for the Land Owners , August 2017.

5.2.2 Methodology adopted for the Census Survey for the affected Land Owners

Process / Methodology of the Census Survey for the Land Owners

a. Enlistment of all affected Land parcels:

The enlistment of the affected land parcels has been made available through the Land Plan Schedule and the 15/2 Notification of the Government Gazette for the published villages.

b. Baseline Census Survey for the affected Land parcels:

The baseline census survey was planned to carry out for all the affected land parcels. The availability of the contact details of the land owners is toughest challenge for the study team. Later the contact details of the land owners were mobilized through different sources such as revenue department, local community leaders, NGOs and volunteers. The study team able to capture contact details for 458 land parcels covering 175 land owner.

c. Survey Tool for data collection for the affected Land parcels:

The Census survey was carried out through an approved survey tool especially design for the affected land owners, The questionnaire was designed by the DPR study team and approved by JICA team. The approved survey tool is administered for the survey. The Census survey tool used for the survey is annexed.

d. Pilot Survey :

The pilot survey was carried out with few respondents to find out the ease of the question and to check for ambiguity before carrying out the survey.

e. Training the Field staff for the survey

The training covers the briefing the survey tool and skill enhancement to communicate to the affected people and the agitating masses. After the training at STUP Office, the field investigators were taken to the respective roads and ground level training was carried out to understand the impacts and nature of loss.

f. Survey Tool for data collection for the Baseline Socio -Economic Survey for the affected Land parcels:

The Baseline Socio – Economic survey was carried out administering the focused questionnaire approved by JICA (Socio-Economic survey Questionnaire is annexed).

g. Methodology of data collection for the affected Land owners:

The Census survey was carried out through following methods

- Village level Camps
- Household Survey
- Telephonic survey
- Focus Group Survey

h. Data Collection:

The data collection calendar was formulated and accordingly the field operations were carried out.

The data collection was started during April 2018 and ended during July 2018.

The data collection was carried out in the following ways:

- Village camps
- Household interview
- Telephonic interview

i. Village Camps

Initially the data collection was made through village camps. The people were intimated well in advance. The Village Administrative Officer (VAO) informed all the project affected land owners about the venue and time of the survey. The local school, VAO office or Government buildings were chosen for conducting such camps.

The village camps were held at the following villages:

1. Neithavayal
2. Vannipakkam
3. Anuppampattu
4. Jaganathapuram
5. Amoor

Other than Neithavayal and Vannipakkam, the study team able to conduct the survey at village camps.

In Neithavayal and Vannipakkam there was a severe agitation and resistance from the local public. Hence the methodology of village camps has been dropped and started carrying out household survey.

In some of villages like Panchetty, Nandiampakkam and Vannipakkam, the community refused to respond the survey team. Due to agitation and resilience from the community, the data collection process has been paused for few days.



Photographs of Village Camps

j. Household Survey

The data collection was made through individual household survey, one -one interview with the affected land owners enable the study team to capture first-hand information. The land owners were called over telephone and checked for their appointment and later the survey team conducted the survey at their door step.



Photographs of Household Survey

k. Telephonic Survey

The study team conducted Telephonic interview , who were not staying in the same village and for the people who were not available at their houses during the time of survey.



Photographs of Telephonic Survey

l. Data Consistency and Data Entry:

The Collected data was checked by the DBMS Specialist and the field supervisor for its consistency and completeness. The scrutinized data was then entered in MS – prescribed entry sheets by a trained data entry operator.

m. Data Analysis and Tabulation:

The data tabulation was made for preparation of SIA and for various future need of the project. The tabulated data were analyzed to make inferences and findings about the impacts and land owners details .

The analysis was made based on the following variables such as Land holdings, irrigation pattern, income from land, effect on land holdings due to LA, alternate source of income, any assets loss, cropping pattern, positive and negative perception of the land owners.

5.2.3 Major inferences of the Census Survey for the affected Land Owners

The Total land parcels affected due to the project accounts for 1312. Out of which 458 land parcels have been covered under census survey covering 175 land owners. The inference of the census survey shall be discussed as follows

- Personal details, impacts and perception towards the project shall be discussed for the 175 land owners
- Land details for the 458 land parcels
- Cropping pattern for 349 irrigated land parcels

The profile of the affected land owner shall be understood through the following parameters such as:

- Personal profile of the Land owners – Age, community, gender, income, occupation ,place of stay
- Land profile of the affected land parcels – type of land, irrigated or unirrigated, source of irrigation, cropping pattern, number of land parcels each owner possess, type of farmer, extent of loss, total extent, impact on loss of income from land, number of seasons cropping made, percentage of land cultivated and lease/agriculture tenants(if any) details.
- Awareness level on land acquisition process and R&R assistance.

5.2.3.1 Personal Details of the affected Land Owners

a. Gender :

Table 5. 3 Gender –Affected Land Owners

Sl. No	Gender	NPAR	CORR - CPR Link	Total	%
1	Male	94	44	138	79%
2	Female	24	13	37	21%
	Total	118	57	175	100%

Source: Census and Baseline Survey for the Land Owners , April – July 2018

Among the surveyed land owners, 79% of the land owned by male and 21% of the land owned by female land owners.

b. Age distribution :

Table 5. 4Age distribution - Land Owners

Sl. No.	Age	NPAR	CORR - CPR Link	Total	%
1	Below 18 years	0	0	0	0%
2	19 to 25	0	0	0	0%
3	26-30	0	2	2	1%
4	31 to 35	0	7	7	4%
5	36 to 40	16	5	21	12%
6	41 to 45	17	9	26	15%
7	46 to 50	12	9	21	12%
8	51 to 55	16	5	21	12%
9	56 to 60	19	8	27	15%
10	Above 60	38	12	50	29%
	Total	118	57	175	100%

Source: Census and Baseline Survey for the Land Owners , April – July 2018

Among the surveyed land owners, 29% of the land owned by senior citizens, 15% of the land owned by the land owners falling in the age group of 56 to 60 years and 41 to 45 years respectively.12% in the age group of 36 to 40, 46 to 50, 51 to 55 years respectively.4% of the land owners fall in the age group of 31 to 45 years old and one percent falls in the age group of less than 30 years.

c. Religion :

The Religion of the land owners describes that 94% of them were Hindus , 3% of them were Christians and 3% of them were Muslims.

Table 5. 5 Religion - Land Owners

Sl. No.	Religion	NPAR	CORR - CPR Link	Total	%
1	Hindu	115	49	164	94%
2	Christian	2	4	6	3%
3	Muslim	1	4	5	3%
	Total	118	57	175	100%

Source: Census and Baseline Survey for the Land Owners , April – July 2018

d. Social Strata :**Table 5. 6 Social Strata - Land Owners**

Sl. No.	Social Strata	NPAR	CORR - CPR Link	Total	%
1	General	13	2	15	9%
2	Backward Community	68	41	109	62%
3	Most Backward Community	15	5	20	11%
4	Scheduled Caste	22	9	31	18%
5	Scheduled Tribe	0	0	0	0%
	Total	118	57	175	100%

Source: Census and Baseline Survey for the Land Owners , April – July 2018

The Social Strata of the land owners shows that 62% of them belongs to Backward Community, 11% of them belongs to Most Backward Community and 9% of them belongs to general category. 18% of them were Scheduled Caste people.

e. Occupation Pattern:**Table 5. 7 Occupation Pattern - Land Owners**

Sl. No.	Occupation	NPAR	CORR - CPR Link	Total	%
1	Cultivator	94	0	94	54%
2	Agriculture Coolie	3	3	6	3%
3	Business	1	2	3	2%
4	Casual Labour	0	21	21	12%
5	Govt Service	0	1	1	1%
6	Homemaker	3	0	3	2%
7	Not in Work force	0	8	8	5%

Sl. No.	Occupation	NPAR	CORR - CPR Link	Total	%
8	Pensioner	2	5	7	4%
9	Private Job	5	13	18	10%
10	Professional	5	0	5	3%
11	Retired	1	1	2	1%
12	Self Employed	4	2	6	3%
13	Service	0	1	1	1%
	Total	118	57	175	100%

Source: Census and Baseline Survey for the Land Owners , April – July 2018

The occupation pattern of the land owners depicts that 54% of them were engaged in cultivation. 3% as agricultural coolies. Two percent of them were home makers and not in work force. The remaining 35% of them engaged in other occupation such as 10% in private job, 12% as casual labor and 3% self-employed respectively, 1% as Govt servants , 1% pensioners and 3% professionals respectively. 2% in Business and sOne percent in service sector respectively.

f. Income Pattern

Table 5. 8 Sources of Income - Land Owners

Sl. No.	Sources of Income	NPAR	CORR - CPR Link	Total	%
1	No other source of other income other than Agriculture	68	0	68	39%
2	Income from other sources available	47	44	91	52%
3	Not in work force	3	13	16	9%
	Total	118	57	175	100%

Source: Census and Baseline Survey for the Land Owners , April – July 2018

The source of income of the affected land owners stated that 52% of them depend purely on agricultural source for income, 39% of them have other source of income other than agriculture and 9% were not in work force.

Table 5. 9 Income Pattern from Agricultural Source- Land Owners

Sl. No.	Income from the Land (in Rs)	NPAR	CORR - CPR Link	Total	%
1	Below Rs 5000	0	0	0	0%
2	5000 to 10000	9	0	9	17%
3	10000 to 15000	6	0	6	12%
4	15000 to 20000	28	0	28	54%
5	20000 to 25000	9	0	9	17%
6	25000 to 30000	0	0	0	0%
7	30000 to 35000	0	0	0	0%

Sl. No.	Income from the Land (in Rs)	NPAR	CORR - CPR Link	Total	%
8	35000 to 40000	0	0	0	0%
9	Above 40000	0	0	0	0%
	Total	52	0	52	100%
10	Not responded	16	0	16	
11	Other Income source available	47	44	91	
12	Not in work force	3	13	16	
	Total	118	57	175	

Source: Census and Baseline Survey for the Land Owners , April – July 2018

- The average monthly income of the land owners from the land is Rs 16,058
- The average family members depend on the agricultural income is 4.2 members.
- 16 Land owners do not want to disclose the income from the land source.
- 91 land owners have other source of income.

g. Place of Stay

Table 5. 10 Place of Stay - Land Owners

Sl. No	Place of Stay	NPAR	CORR - CPR Link	Total	%
1	Within the Village	85	41	126	72%
2	Outside the Village	33	16	49	28%
	Total	118	57	175	100%

Source: Census and Baseline Survey for the Land Owners , April – July 2018

The stay place component of the survey reveals that 72% of the land owners stay in the same village and 28% were staying outside the village.

h. Status of name as per revenue records

Table 5. 11 Change of Name in Revenue records - Land Owners

Sl. No.	Change in Land Owner Name as per records	NPAR	CORR - CPR Link	Total	%
1	No Changes in Name	371	71	442	97%
2	Name Changed	16	0	16	3%
	Total	387	71	458	100%

Source: Census and Baseline Survey for the Land Owners , April – July 2018

The status of name change in the revenue records stated that 97% of the land parcels hold their land in the same name. Only 3% of the land parcels name differs from revenue records. This is due to the heavy charges levied with change of land owners

name with the registration departments. Hence people will not change the name until there is necessity arises to sell the properties.

5.2.3.2 Land Details of the Land Owners

a. Type of Land :

Table 5. 12 Type of Land - Land Owners

Sl. No.	Type of Land	NPAR	CORR - CPR Link	Total	%
1	Dry	133	36	169	37%
2	Wet	236	0	236	52%
3	Homestead land	0	35	35	8%
4	Trust / Private Temple Land/ Private Companies	18	0	18	4%
	Total	387	71	458	100%

Source: Census and Baseline Survey for the Land Owners , April – July 2018

The Type of land likely to be affected shows that 37% of the affected land were wet lands, followed by 52% of them were dry land and 8% of the land were homestead land or land converted for plots. 4% of the land were institutional land belonging to various Trust, Corporates, Boards and private Temples.

b. Holding of Land Parcels by the Land Owners :

Table 5. 13 Holding of Land parcels - Land Owners

Sl. No.	No of Land parcels for each Land owners	NPAR	CORR - CPR Link	Total	%
1	One Sub division	48	39	87	50%
2	2 Sub division	21	14	35	20%
3	3 Sub division	11	2	13	7%
4	4 Sub division	12	2	14	8%
5	5 Sub division	8	0	8	5%
6	6 Sub division	3	0	3	2%
7	7 Sub division	5	0	5	3%
8	8 Sub division	5	0	5	3%
9	9 Sub Divison	1	0	1	1%
10	10 Sub Divison	2	0	2	1%
11	More than 10 Sub Divison	2	0	2	1%
	Total	118	57	175	100%

Source: Census and Baseline Survey for the Land Owners , April – July 2018

The holdings of land parcels by each land owners depicts that 87% of the land owners only have one survey number or land parcel, 7% with three sub divisions and 20% of them own two survey numbers of land holdings. 8% of them hold 4 land survey

numbers as land holdings. Only two percent has 5 sub divisions and one percent has 9 and more than 9 respectively.

c. Irrigated Land :

Table 5. 14 Irrigated Land

Sl. No.	Use of Land	NPAR	CORR - CPR Link	Total	%
1	Irrigated	349	0	349	76%
2	Unirrigated	20	51	71	16%
3	Not applicable	18	20	38	8%
	Total	387	71	458	100%

Source: Census and Baseline Survey for the Land Owners , April – July 2018

Out of the total land parcels surveyed , it is clear that 76% of the land is irrigated and 16% of them were unirrigated and 8% of the land belongs to institutional land and home stead land were also unirrigated.

d. Cropping pattern :

Table 5. 15 Cropping Pattern

Sl. No.	Cropping Pattern	NPAR	CORR - CPR Link	Total	%
1	Major Crops	349	0	349	76%
2	Supplementary Crops	0	0	0	0%
3	Not Applicable	38	71	109	24%
	Total	387	71	458	100%

Source: Census and Baseline Survey for the Land Owners , April – July 2018

The cropping pattern shows that 76% of them cultivate paddy as the main crop.

e. Irrigation Source :

Table 5. 16 Irrigation Source

Sl. No.	Source of Irrigation	NPAR	CORR - CPR Link	Total	%
1	Open well	71	0	71	16%
2	Bore Well	278	0	278	61%
3	Canal	0	0	0	0%
4	Not Applicable	38	71	109	24%
	Total	387	71	458	100%

Source: Census and Baseline Survey for the Land Owners , April – July 2018

The Source of irrigation describes that 61% of the irrigated land is made through bore wells and 16% of the land is irrigated through open wells.

f. Sowing Pattern of the Irrigated Land :**Table 5. 17 Sowing Pattern of the Irrigated Land**

Sl. No.	Sown Seasons	NPAR	CORR - CPR Link	Total	%
1	Once in a year	0	0	0	0%
2	Twice in a year	179	0	179	39%
3	Thrice in a year	170	0	170	37%
4	Not Applicable	38	71	109	24%
	Total	387	71	458	100%

Source: Census and Baseline Survey for the Land Owners , April – July 2018

Out of the total irrigated land parcels , 37% of them were sown thrice a year, followed by 39% of the land is cultivated twice in a year.

g. Cropping Area of the Irrigated Land :**Table 5. 18 Sowing Pattern of the Irrigated Land**

Sl. No.	Cropping Area Percentage	NPAR	CORR - CPR Link	Total	%
1	Less than 25%	0	0	0	0%
2	25 to 50%	0	0	0	0%
3	50% to 75%	29	0	29	6%
4	75% to 100%	150	0	150	33%
5	100%	170	0	170	37%
6	Not Applicable	38	71	109	24%
	Total	387	71	458	100%

Source: Census and Baseline Survey for the Land Owners , April – July 2018

Out of the total irrigated land parcels , 37% of them cultivate 100% of the total land, 33% of them crop for 75% to 99% of the available land ,6% of them cultivate for 50 to 75% of the total land and none of them cultivate for 25% to 50% and less than 25% of the available land.

h. Consumption pattern of produce from the land :**Table 5. 19 Consumption Pattern of produce from land**

Sl. No.	Produce from Land	NPAR	CORR - CPR Link	Total	%
1	Self-Consumption	169	0	169	37%
2	Sold out	17	0	17	4%
3	Both	163	0	163	36%
4	Not Applicable	38	71	109	24%
	Total	387	71	458	100%

Source: Census and Baseline Survey for the Land Owners , April – July 2018

Out of the total surveyed land parcels, the consumption pattern of produce from the land shows that 37% of them use the produce for Self-consumption, 36% of them sell and use for self -consumption and 4% sold out the produce from the land to the local market, 24% do not have any produce from the land remain unirrigated.

i. Leased Land :

Table 5. 20 Leased Land

Sl. No.	Land Given for Lease	NPAR	CORR - CPR Link	Total	%
1	Leased	0	0	0	0%
2	Not Leased	349	51	400	87%
3	Not Applicable	38	20	58	13%
	Total	387	71	458	100%

Source: Census and Baseline Survey for the Land Owners , April – July 2018

Out of the total surveyed land parcels, none of them observed to be given their land for lease. As most of them were residing in and around Chennai and adjacent places, they have their kith and kins to monitor the agricultural activity and they supervise periodically and does not provide the land to a lease.

j. Affected Assets:

Out of the total surveyed land parcels 20 assets were likely to affected. No cattle shed is reported to be affected during the survey.

Table 5. 21 Farmers Categorization based on extent of land holdings - Land Owners

Sl. No.	Affected Assets	NPAR	CORR - CPR Link	Total	%
1	Assets affected	0	20	20	4%
2	No Assets	387	51	438	96%
	Total	387	71	458	100%

Source: Census and Baseline Survey for the Land Owners , April – July 2018

5.2.3.3 Impacts on Land Owners as a result of Land Acquisition

a. Farmer Categorization based on land holdings :

Table 5. 22 Farmers Categorization based on extent of land holdings - Land Owners

Sl. No.	Total Land Extent	NPAR	CORR - CPR Link	Total	%
1	Less than 2.5 Acres	372	70	442	97%
2	2.5 to 5 acres	10	1	11	2%
3	More than Five	5	0	5	1%
	Total	387	71	458	100%

Source: Census and Baseline Survey for the Land Owners , April – July 2018

The total land holdings of the land owners depicts that 97% of them were small farmers with land holdings less than 2.5 acres and 2% of them were marginal farmers with 2.5 to 5 acres of land and 1% hold more than 5 acres of land .

b. Farmer Categorization as a result of Land Acquisition :

Table 5. 23 Farmers Categorization as a result of Land Acquisition - Land Owners

Sl. No.	LA results	NPAR	CORR - CPR Link	Total	%
1	Landless farmers	133	28	161	35%
2	Small Farmer	247	23	270	59%
3	Marginal farmers	7	0	7	2%
4	Not applicable	38	20	58	13%
	Total	387	71	458	100%

Source: Census and Baseline Survey for the Land Owners , April – July 2018

The Land acquisition process shall result in making 35% of the land owners as landless farmers and 59% as small farmers and 2% become marginal farmers and none of the owners remain with more than five acres of land.

5.2.3.4 Awareness level w.r.to Land Acquisition Process

a. Awareness on loss of land :

Table 5. 24 Awareness on Loss of land

Sl. No.	Aware of LA process	NPAR	CORR - CPR Link	Total	%
1	Aware	52	31	83	47%
2	Not Aware	66	26	92	53%
	Total	118	57	175	100%

Source: Census and Baseline Survey for the Land Owners , April – July 2018

The awareness level of the land owners w.r.to the loss of land shows that 47% of them are aware that their land is likely to be affected due to the project and 53% of them do not aware that their land loss.

b. Awareness on Land Acquisition Process and R&R Benefits

Table 5. 25 Awareness on LA Process and R&R Benefits

Sl. No.	Aware of LA compensation and R&R assistance	NPAR	CORR - CPR Link	Total	%
1	Aware	52	31	83	47%
2	Not Aware	66	26	92	53%
	Total	118	57	175	100%

Source: Census and Baseline Survey for the Land Owners , April – July 2018

The awareness level of the land owners w.r.to the LA process and the R&R benefits shows that 47% of them are aware of the LA process and R&R benefits and 53% of them do not aware of the same.

c. Sources of Awareness on Land Acquisition Process and R&R Benefits

Table 5. 26 Sources of Awareness on LA Process and R&R Benefits

Sl. No.	Source of Awareness on LA	NPAR	CORR - CPR Link	Total	%
1	Government Official	4	2	6	7%
2	Notice Issued	0	11	11	12%
3	Public Meeting	52	20	72	81%

Source: Census and Baseline Survey for the Land Owners , April – July 2018

The source of awareness of the land owners w.r.to the LA process and the R&R benefits shows that out of the 72 PAHs aware of the LA process, 7% of them are aware of the LA process and R&R benefits through Government officials, 12% of them through the 15/2 published notice and 81% of them through the public consultation meetings.

PART B – Outcome of Census Survey for the Affected Asset Owners

5.3 Census Survey for the Project Affected Asset

The asset inventory was made for 76 affected buildings. Out of the 76 affected buildings, 56 assets were census surveyed during August, 2017 for the NPAR Road and 20 assets were census surveyed during July, 2018 for the CORR-CPR Link Road.

Among the 76 affected assets, it was noted that 85 families observed to be affected due to the proposed project. Out of the 85 PAHs, 58 were Title holders, 18 were squatters and 9 Tenants.

Among the 76 buildings, 59 structures are affected with more than 1/3rd or fully affected and 17 of them will remain in the current location with a partial loss. The Socio – economic survey was done for 34 % of the affected structures.

11 Common Property Resources (CPRs) were observed to be affected due to the project.

Table 5. 27 Abstract of the Census Survey for the Project Affected Assets

Sl. No.	Description	NPAR	CORR-CPR Link	Total
1	Census Survey	56	20	76
2	Socio – Economic Survey	9	17	26
3	% coverage for social survey to census survey	9	17	26(34%)
4	CPRs	11	0	11
5	Total Families affected (PAHs)	57	28	85
5.1	Title Holder (Owner)	38	20	58
5.2	Squatters	18	0	18
5.3	Tenants	1	8	9
6	Major Impacts	39	20	59
7	Minor Impacts	17	0	17

Source: Census Survey for the affected assets for NPAR Road, August 2017 &

Census Survey for the affected assets for CORR-CPR Link Road, July 2018.

Process / Methodology of the Census Survey for the Affected Assets**a. Enlistment of all affected Assets:**

Enlistment was carried out for all the affected assets falls within PRow.

b. Census Survey for all affected Assets:

The baseline census survey was carried out for all the project affected assets falls within the ROW or the COI, whichever is the greater width. The enlistment of the affected assets and other structures were also studied. The census survey was carried out on a one –one basis survey administering a approved questionnaire. (Census Questionnaire for the affected assets is annexed).

The Commercial establishments were also focused with greater importance through a separate set of questions given in the survey tool.

c. Identification of Major impacts :

Based on the inferences from the Census survey, the major impacts category were identified satisfying the following criteria:

1. If the affected asset found to be fully affected
2. If the affected asset found to be affected with more than 1/3rd of the building
3. If the affected asset found to be in dilapidated condition
4. If the affected asset will result in collapse of entire portion , by removing a portion of it. (Eg: removal of a portion of a Kutcha structure shall result in collapse of entire asset)

d. Baseline Socio-Economic Survey

Baseline Socio – Economic survey was carried out administering a focused questionnaire approved for the same (Socio-Economic survey Questionnaire is annexed).

As per the R&R policy framework , the census survey was conducted for all affected assets and Baseline Socio – Economic survey conducted for 34% of the total affected assets.

The resettlement guideline describes that for baseline socio - economic survey for 25% of the affected families shall be made. For the project 34% of the PAHs were interviewed for better understanding of the impacts.



e. Pilot Survey

The Census survey and Socio- Economic survey form were administered as a pilot survey with few respondents to find out the ease of the question and to check for ambiguity.

f. Briefing survey Tool / Training

The training covers the briefing the survey tools and skill enhancement to communicate to the affected people and the agitating masses. After the training at STUP Office, the field investigators were taken to the respective roads and ground level training was carried out to understand the technical terms such as ROW, COI, off set and impact category. Special attention has been put forth to identify the major impacts.

g. Data Collection

The data collection calendar was formulated and accordingly the field operations were carried out. The Census and Socio – Economic Survey was completed for the project roads during the month of August 2017 for NPAR Road and during the month of July, 2018 for the CORR-CPR Link Road.

h. Data Consistency and Data Entry

The Collected data was checked by the field supervisor for its consistency and completeness. The scrutinized data was then entered in prescribed formats by trained data entry operators.

i. Data Tabulation and Data Analysis

The data tabulation was made for preparation of SIA .The tabulated data was analyzed to make inferences and findings about the impacts and indicators were studied in detail.

The analysis was made based on the following variables such as Household details, Demographic details, Structural details, Economic details, Social details, Gender Based details, Health Behavior details, HIV / AIDS related awareness and Infra structural details etc.,

5.3.1 Outcome of the Census survey for the affected assets

The findings of the Census survey is given for the 76 affected assets.

a. Impacts on Structures- Location

47% (36) of the buildings along the project road are likely to be affected in the right hand side of the project corridor and 53% (40)of them are located on the left side of the project road.

Table 5. 28 Impact on structures – Location

Sl. No.	Location	NPAC	CORR-CPR Link Road	Total	%
1	Right	16	20	36	47%
2	Left	40	0	40	53%
Total		56	20	76	100%

Source: Census Survey for the affected assets for NPAR Road, August 2017 & Census Survey for the affected assets for CORR- CPR Link Road, July 2018.

b. Impacts on Structures- Tenure wise

Table 5. 29 Tenure of Structures

Sl. No.	Tenure	NPAC						CORR-CPR Link Road						Total			
		Nos	%	Major	%	Minor	%	Nos	%	Major	%	Minor	%	Nos	Major	Minor	%
1	Owner	38	68%	21	68%	17	0	20	99%	20	99%	0	100%	58	41	17	76%
2	Squatter	18	32%	18	32%	0	0	0	0%	0	1%	0	0%	18	18	0	24%
Total		56	100%	39	100%	17	0	20	99%	20	100%	0	100%	76	59	17	100%

Source: Census Survey for the affected assets for NPAR Road, August 2017 & Census Survey for the affected assets for CORR-CPR Link Road, July 2018.

The Census Survey captured the Tenure of the total 76 of the identified assets which highlights that 58 of them are Title holders and 18 of them were Squatters.

c. Project Affected Households

Among the 76 affected assets , it is noted that 85 families observed to be affected due to the proposed project. Out of the 85 PAHs, 58 were Title holders, 18 were squatters and 9 Tenants. The following table highlights the Project Affected Families in the project road.

Table 5. 30 Project Affected Household (PAHs)

Sl. No.	Tenure	NPAR	CORR-CPR Link	Total	%
1	Owner	38	20	58	68%
2	Encroacher	0	0	0	0%
3	Squatter	18	0	18	21%
4	Tenant	1	8	9	11%
Total		57	28	85	100%

Source: Census Survey for the affected assets for NPAR Road, August 2017 & Census Survey for the affected assets for CORR-CPR Link Road, July 2018.

d. Usage of the Asset

Table 5. 31 Usage of Structures

Sl. No.	Usage	NPAR	CORR-CPR Link	Total	%
1	Residential	32	20	52	68%
2	Commercial	5	0	5	7%
3	Resi & Comm	2	0	2	3%
4	Agricultural	0	0	0	0%
5	Industrial use	0	0	0	0%
6	Abandoned	8	0	8	11%
7	Others	9	0	9	12%
Total		56	20	76	100%

Source: Census Survey for the affected assets for NPAR Road, August 2017 & Census Survey for the affected assets for CORR-CPR Link Road, July 2018.

The census survey highlights that 68% affected buildings are of residential usage and 7% of them of commercial usage. 3% of the assets serve for residence cum commercial use and 11% accounts for the loss of partial portion with loss of compound wall, toilet, arch, fence and pump room. 11% of the assets found to be abandoned in use.

e. Typology of the Asset

The Typology of the affected structures shows that 45 % (34) of them were affected structures were Pucca assets,29%(22) of them are Semi-Pucca and 4%(3) of them were Kutcha assets and 12% (9) of them were other assets such as toilets, shed, pump room etc.respectively. 11%of the assets found to be abandoned in use.

Table 5. 32 Type of Structures

Sl. No.	Typology	NAPR	CORR-CPR Link	Total	%
1	Pucca	14	20	34	45%
2	Semi -Pucca	22	0	22	29%
3	Kutcha	3	0	3	4%
4	Abandoned	8	0	8	11%
5	Others -C.Wall, Bore well etc	9	0	9	12%
Total		56	20	76	100%

Source: Census Survey for the affected assets for NPAR Road, August 2017 & Census Survey for the affected assets for CORR-CPR Link Road, July 2018.

f. Other Assets

Nearly 69 other structures were found to be affected such as open well, bore well, EB room, pump room, motor room and septic tank. These type of assets were captured for loss of 23 compound wall,one open well,20 bore well, 5 pump house and 20 septic tanks.

Table 5. 33 Type of Loss (Others Category)

Sl. No.	Other Assets	NAPR	CORR-CPR Link	Total	%
1	Compound wall	3	20	23	33%
2	Handpump	0	0	0	0%
3	Open Well	1	0	1	1%
4	Bore well	0	20	20	29%
5	Pumphouse	5	0	5	7%
6	Septic Tank	0	20	20	29%
Total		9	60	69	100%

Source: Census Survey for the affected assets for NPAR Road, August 2017 & Census Survey for the affected assets for CORR-CPR Link Road, July 2018.

g. Impact Category (Assets) – Viable to Stay back

Out of the 59 displaced families , 69% (41) of the Title holders assets are likely to be fully affected or more than 1/3rd of the structures will be affected and 31% (18) of the squatters assets were affected with major portion.

Out of the 17 PAHs who will be remained to stay back in the current location, 100% (17) of the Title holders assets shall be remained in the same place. The details of the displaced PAHs is given below.

Table 5. 34 Impact Category (Buildings)

Sl. No.	Tenure	Magnitude of Impacts								% total
		Total		Fully			Partially			
		NAPR	CORR-CPR Link	NAPR	CORR-CPR Link	Total Displaced	NAPR	CORR-CPR Link	Total remained in same location	
1	Owner	38	20	21	20	41 (69%)	17	0	17	76%
2	Squatter	18	0	18	0	18 (31%)	0	0	0	24%
Total		56	20	39	20	59	17	0	17	100%

Source: Census Survey for the affected assets for NPAR Road, August 2017 & Census Survey for the affected assets for CORR-CPR Link Road, July 2018.

h. Extent of loss (Assets)

The extent of loss depicts that the average loss of affected portion is 57.23Sq.mts.

Table 5. 35 Extent of Loss (Buildings)

Sl. No.	Extent of Asset Loss in Sq.mts	NPAR	CORR-CPR Link	Total	%
1	Less than 50 mts	47	2	49	64%
2	50 to 100	5	10	15	20%
3	100 to 150	3	5	8	11%
4	150 to 200	1	0	1	1%
5	200 to 250	0	0	0	0%
6	250 and above	0	3	3	4%
Total		56	20	76	100%

Source: Census Survey for the affected assets for NPAR Road, August 2017 & Census Survey for the affected assets for CORR-CPR Link Road, July 2018.

i. No of Floors

The number of floors in the affected buildings shows that 86% (65) of them are ground level buildings and 9% (7) of the affected building are G+1 assets and 5% (4) of them were G+2 assets.

Table 5. 36 No of Floors in the affected building

Sl. No.	No of Floors	NPAR	CORR-CPR Link	Total	%
1	Ground	51	14	65	86%
2	G+1	2	5	7	9%
3	G+2	3	1	4	5%
Total		56	20	76	100%

Source: Census Survey for the affected assets for NPAR Road, August 2017 & Census Survey for the affected assets for CORR-CPR Link Road, July 2018.

j. Title of the affected Assets

The availability of the Title / Legal document for the ownership claim of the affected structure shows that Patta and legal title is available with 76% (58) of the affected structures and 24% (18) were non-title holders (Squatters) without Title.

Table 5. 37 Availability of Title for the affected assets

Sl. No.	Availability of Land Document	NPAR	CORR-CPR Link	Total	%
1	Available	38	20	58	76%
2	Not Available	18	0	18	24%
Total		56	20	76	100%

Source: Census Survey for the affected assets for NPAR Road, August 2017 & Census Survey for the affected assets for CORR-CPR Link Road, July 2018.

k. Trees affected within the Assets

The census survey highlights that 33 trees are likely to be affected which lies within the affected assets. Out of the 33 affected trees, 27 of them were fruit bearing trees and 6 of them were timber trees.

Table 5. 38 Affected Trees within the affected assets

Sl. No	Type of Trees	NPAR	CORR-CPR Link	Total	%
1	Fruit Bearing Trees	8	19	27	82%
2	Timber Trees	5	1	6	18%
Total		13	20	33	100%

Source: Census Survey for the affected assets for NPAR Road, August 2017 & Census Survey for the affected assets for CORR-CPR Link Road, July 2018.

1. Non -Displaced Assets (Minor Impacts)

1. Non - Displaced Assets (Minor Impacts) and Tenure type

Table 5. 39 Non- Displaced Assets (Minor Impacts) - Tenure Vs Impact Vs Usage

Sl. No.	Assets - Minor Impacts Vs Type of Use	Category	NPAR			CORR-CPR Link Road			Total		
			Nos	%	Nos	Nos	%	Nos	%	Nos	%
1	Owner	Residential			0			0			0
		Comm			0			0			0
		RC			0			0			0
		Others			9			0			9
		Abandoned			8			0			8
		Total	17	100%	17	0	0%	0	17	100%	17

Source: Census Survey for the affected assets for NPAR Road, August 2017 & Census Survey for the affected assets for CORR-CPR Link Road, July 2018.

The above table depicts the assets which remain undisturbed with minor loss to the assets and viable to stay back after road construction. 17 assets of the Title holders will be remained in the same place with minor loss of other assets like compound wall, septic tank, pump room etc, These minor impacted assets also includes the 8 abandoned buildings. No Squatters observed to remained in the same location.

2. Non - Displaced Assets(Minor Impacts) and Tenure type

Table 5. 40 Non- Displaced Assets(Minor Impacts) - Tenure Vs Typology

Sl. No.	Minor Impacts Vs Tenure Vs Typology	Category	NPAR			CORR-CPR Link			Total		
			Nos	%	Nos	Nos	%	Nos	%	Nos	%
1	Owner	Pucca	17	10%	0	0	0%	0			0
		Semi Pucca			0			0			0
		Kutchha			0			0			0
		Others			9			0			9
		Abandoned			8			0			8
		Total			17			0	17	100%	17

Source: Census Survey for the affected assets for NPAR Road, August 2017 & Census Survey for the affected assets for CORR-CPR Link Road, July 2018.

The above table depicts the assets which remain undisturbed with minor loss to the assets and viable to stay back after road construction. 17 assets of the Title holders will be remained in the same place with minor loss of other assets like compound wall, septic tank, pump room etc, These minor impacted assets also includes the 8 abandoned buildings. No Squatters observed to remained in the same location.

m. Displaced Assets (Major Impacts)

1. Displaced Assets (Major Impacts) and Tenure type

Table 5. 41 Displaced Assets (Major Impacts) - Tenure Vs Usage

Sl. No.	Assets - Major Impacts Vs Type of Use	Category	NPAR			CORR-CPR Link Road			Total		
			Nos	%	Nos	Nos	%	Nos	%	Nos	%
1	Owner	Residential			15			20			35
		Comm			4			0			4
		RC			2			0			2
		Others			0			0			0
		Total		21	54%	21	20	100%	20	41	69%
2	Squatters	Residential			17			0			17
		Comm			1			0			1
		RC			0			0			0
		Others			0			0			0
		Total		18	46%	18	0	0%	0	18	31%
Total			39	100	39	20	100	20	59	100	59

Source: Census Survey for the affected assets for NPAR Road, August 2017.

Census Survey for the affected assets for CORR-CPR Link Road, July 2018.

The above table depicts that 69% of the Title holder's assets and 31% of the Squatting settlements will be displaced due to the project.

2. Displaced Assets (Major Impacts) Vs Tenure Vs Typology

Table 5. 42 Displaced Assets - Tenure wise Vs Impact wise Vs Typology of the asset

Sl. No.	Assets - Major Impacts Vs Type of Use	NPAR				CORR-CPR Link Road			Total		
		Nos	%	Category	Nos	Nos	%	Nos	Nos	%	Nos
1	Owners	21	54%	Pucca	13	20	100%	20	41	69%	33
				Semi Pucca	5			0			5
				Kutchha	3			0			3
				Others	0			0			0
				Total	21			20			20
2	Squatters	18	46%	Pucca	1	0	0%	0	18	31%	1
				Semi Pucca	17			0			17
				Kutchha	0			0			0
				Others	0			0			0
				Total	18			0			0
Total		39	100%		39	20	100%	20	59	100%	59

Source: Census Survey for the affected assets for NPAR Road, August 2017 &

Census Survey for the affected assets for CORR-CPR Link Road, July 2018.

The above table depicts that 69% of the Title holder's assets and 31% of the Squatting settlements will be displaced due to the project. 58% (34) of the displaced assets were Pucca building, 37% (22) of the displaced assets were Semi -Pucca and 5%(3) of them were Kutchha Houses.

n. Displaced Vs Non Displaced Families

The following table describes the displaced and the non-displaced families in the affected assets It was also observed that the Tenants residing in THs assets will also be displaced due to the project, which is given in a separate table (Refer Table 18).

Table 5. 43 Displaced and Non- Displaced Households

Sl. No.	Asset Ownership	Usage	NPAR			CORR -CPR Link			Total		
			Displaced	Non Displaced	Total	Displaced	Non Displaced	Total	Displaced	Non Displaced	Total
1	Owner	Residential	15	0	15	20	0	20	35	0	35
		Commercial	4	0	4	0	0	0	4	0	4
		Resi cum Commercial	2	0	2	0	0	0	2	0	2
		Others	0	9	9	0	0	0	0	9	9
		Abandoned	0	8	8	0	0	0	0	8	8
		Total	21	17	38	20	0	20	41	17	58
2	Squatters	Residential	17	0	17	0	0	0	17	0	17
		Commercial	1	0	1	0	0	0	1	0	1
		Resi cum Commercial	0	0	0	0	0	0	0	0	0
		Others	0	0	0	0	0	0	0	0	0
		Total	18	0	18	0	0	0	18	0	18
Total Assets		Total	39	17	56	20	0	20	59	17	76
Total Tenants			1		1	8		8	9		9
Total PAHs			40		57	28		28	68	17	85

Source: Census Survey for the affected assets for NPAR Road, August 2017 & Census Survey for the affected assets for CORR-CPR Link Road, July 2018.

1. Displaced Title Holders:

The survey shows that 41 Title holders are likely to be displaced in the project,

2. Displaced Squatters:

18 Squatters are likely to be displaced

3. Displaced Tenants:

9 of the tenants were likely to be displaced due to the project. (8 Residential Tenants and one commercial tenant).

4. Workers Affected

5 workers affected with loss of livelihood due to the loss of shop. (5 workers in one shop in NPAR Road).

Table 5. 44 Details of affected Tenants

Sl. No.	Tenants	NPAR	CORR-CPR Link	Total	%
1	Residential Tenants	0	8	8	89%
2	Commercial Tenants	1	0	1	11%
3	R&C Tenants	0	0	0	0%
	Total	1	8	9	100%

Source: Census Survey for the affected assets for NPAR Road, August 2017 & Census Survey for the affected assets for CORR-CPR Link Road, July 2018.

o. Willingness to move

37% of the asset owners expressed their willingness for the resettlement site and 63% of them do not decide on resettlement preferences.

Some of the PAHs in Amur, Bharathi Nagar and Siruvathur colony welcomed the option for the resettlement site.

The PAH shall decide strongly after known the exact location of the resettlement site and extent of the site. Further they preferred the resettlement site should be located within 3 to 4 KM from the current location,

The 18 squatters in Neithavayal (Anna Nagar) Settlement refused for resettlement. The families in Panchetty village also agitated during the meetings and refused for resettlement options.

Table 5. 45 Willingness for Resettlement process

Sl. No.	Willingness to move to Resettlement Site	NPAR	CORR-CPR Link	Total
1	Not Sufficient to stay back in current location (Displaced PAHs)	39	20	59
2	Willingness to move to resettlement site (% to Sl.No 1)	14(36%)	8 (40%)	22(37%)

Source: Census Survey for the affected assets for NPAR Road, August 2017 & Census Survey for the affected assets for CORR-CPR Link Road, July 2018.

p. Vulnerable PAHs

The Vulnerable PAHs shows that 25 PAHs of them are eligible for special assistance. The vulnerable PAHs shall be ascertained by the appointed NGO during the implementation stage. The Identification of Vulnerability is based on the following parameters.

- The BPL families shall be defined as the families' falls below poverty line as per the definition given by the Government of Tamil Nadu.
- The Women headed families are defined as the families headed by a women without any male adult earning member in the family.
- The Physically challenged category shall be applicable to any physically challenged person in the family.
- The elderly person who is more than 60 years old and no support
- The SC/ ST community families shall be eligible for special assistance.

Table 5. 46 Vulnerability of PAHs (Mutually Inclusive)

Sl. No.	Vulnerable Category	NPAR	CORR-CPR Link	Total	%
1	SC / ST	22	3	25	29%
2	WHH	2	2	4	5%
3	BPL	20	0	20	23%
4	Elderly	0	0	0	0%

Note: The above values are inclusive of multiple categories

Source: Census Survey for the affected assets for NPAR Road, August 2017 & Census Survey for the affected assets for CORR-CPR Link Road, July 2018.

5.4 Census Survey for the affected Common Property Resources (CPRs)

Table 5. 47 Abstract of affected Common Property Resources (CPRs)

Sl. No.	Types of CPR	NPAR	CORR-CPR Link	Total
1	Temple	3	0	3
2	School	1	0	1
2	ICDS Centre	1	0	1
3	VAO Office	2	0	2
4	Ration shop	1	0	1
5	Govt Building - Community Hall	1	0	1
6	Tomb	2	0	2
	Total	11	0	11

Source: Census Survey for the affected assets for NPAR Road, August 2017 & Census Survey for the affected assets for CORR-CPR Link Road, July 2018.

The inventory on the Common Property Resources (CPRs) shows that 11 CPRs are being affected in the NPAR road . No CPRs found in CORR-CPR link road.

The impact on the CPRs shows that 3 worship places , one school, one anganwadi cum primary school, 2 Tombs, one ration shop, a Government (community hall/ resource centre under construction) and 2 Government offices (2 VAO Office complex) are likely to be affected.

Table 5. 48 Details of affected Common Property Resources (CPRs)

Sl. No.	R or L	Name of Road	Highway Chainage	Name of The Village	CPR
1	L	NPAR	16+200	Moolathangal	Temple
2	L	NPAR	16+200	Moolathangal	ICDS cum primary school
3	L	NPAR	16+200	Moolathangal	Tomb
4	R	NPAR	16+900	Amoor	Temple
5	R	NPAR	17+100	Amoor	Temple
6	R	NPAR	17+100	Amoor	VAO Office
7	R	NPAR	17+100	Amoor	Ration shop
8	L	NPAR	19+000	Thatchur	Tomb
9	L	NPAR	20+100	Panchetty	School
10	L	NPAR	20+100	Panchetty	Community Hall
11	L	NPAR	20+100	Panchetty	VAO /BSNL office

Source: Census Survey for the affected assets for NPAR Road, August 2017 & Census Survey for the affected assets for CORR-CPR Link Road, July 2018.

Common Property Resources – Photo Gallery



	
<p>Temple under construction - Amoor</p>	<p>Govt Building Panchetty(VAO Office)</p>
	
<p>VAO Office / Ration Shop – Jaganathapuram</p>	<p>ICDS / Primary School- Moolathangal</p>

Source: Census Survey for the affected assets for NPAR Road, August 2017 & Census Survey for the affected assets for CORR-CPR Link Road, July 2018.

**PART C– Outcome of Baseline Socio- Economic Survey for Affected Land and
Asset Owners**

5.5 Findings of the Baseline Socio-Economic Survey of Land Owners and Asset Owners

The findings of the Socio -Economic profile of Socio economic Survey among the affected private land owners were described below:

Table 5. 49 Abstract of Baseline Socio Economic Survey for Land owners

Sl. No.	Description - Social Survey Status	Nos .
1	Total No of Land Parcels	1312
2	No of Land parcels covered for Baseline Socio Economic Survey	268
3	% of completion of Social survey	20%
4	Total No of Land Owners covered under Social Survey	120

Source: Baseline Socio- Economic Survey, April -July, 2018.



Photographs of Household Baseline Socio-Economic Survey

The results for the socio –economic conditions are given below.

I Demographic Profile

a. Gender of the PAHs

The head of the household depicts that 75% (90) of the PAHs are male and 25% (30) PAHs are female. 365 family members were found within the affected families. The

family composition shows that 52% (188) of them are male and 48% (177) of them are female.

Table 5. 50 Gender Vs Head of the HHs & Family members of PAHs

Sl. No.	Gender	NPAR	CORR - CPR Link	Total	%	NPAR	CORR- CPR Link	Total	%
		Head of the HH	Head of the HH			Head of the HH	Head of the HH		
1	Male	60	30	90	75%	160	28	188	52%
2	Female	23	7	30	25%	138	39	177	48%
	Total	83	37	120	100%	298	67	365	100%

Source: Baseline Socio- Economic Survey, April -July, 2018.

b. Family Size

The average size of the family in the project area reflects to be 4.1 members / family.

c. Age Classification of the family members of PAHs

The age of the members in the PAHs describes that the potential working age group of 25 to 35 years takes share with 14% and 36 to 45 years accounts for 14%. 21% of the PAHs fall under the age group of 18 years. 19 to 24 years accounts for 10%. The members falling between 46 to 60 years accounts for 18%. The senior citizens accounts for 13%.

Table 5. 51 Age of the family members of PAHs

Sl. No.	Age Classification	NPAR	CORR - CPR Link	Total	%
1	Below 18 Year	63	15	78	21%
2	19 to 24 years	25	13	38	10%
3	25 to 35 years	38	13	51	14%
4	36 to 45 years	74	12	86	24%
5	46 to 60 years	59	7	66	18%
6	Above 60 years	39	7	46	13%
	Total	298	67	365	100%

Source: Baseline Socio- Economic Survey, April -July, 2018.

d. Education Profile of the Head of the HHs

Table 5. 52 Education Profile of the family members of PAHs

Sl. No.	Educational Status	NPAR	CORR - CPR Link	Total	%
1	Up to 5 th	38	10	48	13%
2	6th to 8th	44	15	59	16%
3	9th to 10th	87	8	95	26%
4	11th to 12 th	33	13	46	13%
5	Diploma	10	3	13	4%
6	Graduate	50	7	57	16%
7	Post Graduate	19	7	26	7%
8	None	17	4	21	6%
Total		298	67	365	100%

Source: Baseline Socio- Economic Survey, April -July, 2018.

The findings of the social survey shows that 13% of the PAHs family members were educated up to primary school level , 26% upto 10th standard, 13% of the PAHs family members educated upto School final (12th std) and 4% with diploma and 7% are post graduate degree holders. It shows that 6% of the PAHs members were illiterates.

e. Occupation

Table 5. 53 Occupation Profile of the family members of PAHs

Sl. No	Main Occupation	NPAR	CORR - CPR Link	Total	%
1	Petty / Tea shop	0	0	0	0%
2	Eatery	0	0	0	0%
3	Repair / Spare parts	0	1	1	0%
4	Business/ Trade	3	2	5	1%
5	Self Employed	11	5	16	4%
6	Salaried /Pension	18	7	25	7%
7	Professional	7	1	8	2%
8	Industrial worker	4	0	4	1%
9	Casual Labourer	18	7	25	7%
10	Cultivator	32	2	34	9%
11	Agricultural labourer	28	0	28	8%
12	Livestock / Dairy	0	0	0	0%
13	Unemployed	7	14	21	6%
14	Not in workforce	170	28	198	54%
Total		298	67	365	100%

Source: Baseline Socio- Economic Survey, April -July, 2018.

The occupation pattern of the PAHs shows that 7 % of them were engaged in salaried job, 1% in business and trade, 2% were professionals, 1% as industrial workers, 15% as daily coolies (7% Casual and 8% Agricultural Laborer), 6% unemployed and 54% were not in work force.

f. Marital Status

The findings of the social survey show that 62% of the PAHs were married. 5% of them are widows. 32% were unmarried and one percent constitutes separated /destitute persons.

Table 5. 54 Marital Status of the family members of PAHs

Sl. No.	Marital Status	NPAR	CORR - CPR Link	Total	%
1	Married	184	43	227	62%
2	Unmarried	97	20	117	32%
3	Separated	4	0	4	1%
4	Widowed	13	4	17	5%
Total		298	67	365	100%

Source: Baseline Socio- Economic Survey, April -July, 2018.

g. Religion

Table 5. 55 Religion

Sl. No.	Religion	NPAR	CORR - CPR Link	Total	%
1	Hindu	81	34	115	96%
2	Muslim	2	1	3	2.5%
3	Christian	0	2	2	1.6%
4	Other	0	0	0	0%
Total		83	37	120	100%

Source: Baseline Socio- Economic Survey, April -July, 2018.

The above table depicts that 96% of the PAHs were Hindus, followed by 3% were Muslim and 2% of them were Christians.

h. Mother Tongue of the PAHs

The findings of the social survey shows that 63% of the PAHs were Tamil speaking, followed by 37% with Telugu speaking and 1% of them speak Urdu.

Table 5. 56 Mother Tongue of the Head of HHs

Sl. No.	Mother Tongue	NPAR	CORR - CPR Link	Total	%
1	Tamil	50	25	75	63%
2	Telugu	33	11	44	37%
3	Hindi	0	0	0	0%
4	Malayalam	0	0	0	0%
5	Urudhu	0	1	1	1%
Total		83	37	120	100%

Source: Baseline Socio- Economic Survey, April -July, 2018.

i. Social Stratification

Table 5. 57 Social Stratification

S.No	Social Stratification	NPAR	CORR - CPR Link	Total	%
1	OC/General	17	3	20	17%
2	BC	37	19	56	47%
3	MBC	18	6	24	20%
4	SC	11	9	20	17%
5	ST	0	0	0	0%
Total		83	37	120	100%

Source: Baseline Socio- Economic Survey, April -July, 2018.

The above table portrays that 47% of them belongs to the Backward community followed with 20% of the project affected people belongs to Most Backward community and followed by 17% of them belongs to Schedule caste. 17% belongs to the general category. The vulnerable session is determined by the community, hence it is clear that 17% of the PAHs shall be considered for special benefits in the implementation of RAP.

II Economic Profile

a. Family Income Level of PAHs

The economic profile of the PAHs shall be measured through the indicator, Family income. The study on the income level portrays the following inferences:

- Average monthly income of the PAHs depicts to be Rs. 15,458.
- Median class of the income falls between Rs 15,000 to Rs 20,000
- Average per capita of the PAHs family is Rs. 3,770.
- Average earning members in the family of the PAHs shows to be 1.2 members only.

Table 5. 58 Monthly Family Income

Sl. No.	Monthly Family Income	NPAR	CORR - CPR Link	Total	%
1	Less than Rs 5000	13	4	17	11%
2	5000 to 10000	6	4	10	11%
3	10000 to 15000	11	8	19	22%
4	15000 to 20000	35	12	47	32%
5	20000 to 25000	14	2	16	5%
6	25000 to 30000	4	5	9	14%
7	30000 to 35000	0	1	1	3%
8	35000 to 40000	0	1	1	3%
9	40000 to 45000	0	0	0	0%
10	45000 to 50000	0	0	0	0%
11	Above 50000	0	0	0	0%
Total		83	37	120	100%
Average Monthly Income		15090	16283	15458	
Average Monthly Income					Rs. 15458

Source: Baseline Socio- Economic Survey, April -July, 2018.

b. Housing Typology

Table 5. 59 Housing Typology

Sl. No.	Roof Type	NPAR	CORR - CPR Link	Total	%
1	Thatched	5	1	6	5%
2	Tiled	10	5	15	13%
3	Concrete	68	31	99	83%
Total		83	37	120	100%

Source: Baseline Socio- Economic Survey, April -July, 2018.

The Housing typology of the dwelling units of the PAHs describes that 83% of them resides in Pucca buildings and 13% of them resides in Tiled houses and 5% in Thatched roof building.

c. Ownership of Housing

Table 5. 60 Ownership of House

Sl. No.	Occupancy status	NPAR	CORR - CPR Link	Total	%
1	Owned	73	21	94	78%
2	Rented	10	16	26	22%
Total		83	37	120	100%

Source: Baseline Socio- Economic Survey, April -July, 2018.

The ownership status of the dwelling units of the PAHs depicts that 78% of them resides in their own building and 22% resides in rental houses.

d. Period of Stay

Table 5. 61 Period of Stay

Sl. No.	Stay in the Building	NPAR	CORR - CPR Link	Total	%
1	Less than 5 years	0	5	5	4%
2	5 to 10 years	10	2	12	10%
3	10 to 15 years	11	4	15	13%
4	15 to 20 years	7	17	24	20%
5	20 to 25 years	3	6	9	8%
6	25 to 30 years	10	0	10	8%
7	More than 30 years	42	3	45	38%
Total		83	37	120	100%
Average Stay in the building is 22.08years					

Source: Baseline Socio- Economic Survey, April -July, 2018.

The average period of stay in the dwelling units of the PAHs is 22.08 years.

e. Residential Proof

The availability of resident proof shows that all of them possess a proof for residence.

Table 5. 62 Availability of Residential Proof Document

Sl. No.	Availability of address proof	NPAR	CORR - CPR Link	Total	%
1	Ration Card	83	37	120	100%
2	Voter ID card	83	37	120	100%
3	Bank account	83	37	120	100%
4	Aadhar Card	83	37	120	100%
5	Passport	14	7	21	18%
6	PAN Card	39	11	50	42%
7	MGNREGA Card	4	37	41	34%

Source: Baseline Socio- Economic Survey, April -July, 2018.

f. Ration card type

Table 5. 63 Availability of Ration Card and Type

Sl. No.	Ration Card	NPAR	CORR - CPR Link	Total	%
1	Antyodaya -Green	42	37	79	66%
2	White	41	0	41	34%
Total		83	37	120	100%

Source: Baseline Socio- Economic Survey, April -July, 2018.

g. Bank Account Holders

From the above table, the availability of bank account shows that 100% of the PAHs hold account in the local banks. This variable shows that the disbursement of cash assistance shall be made easy without any delay.

h. Indebtness

The Indebtness of the PAHs shows that 10% of the PAHs availed loan from Banks and 90% of them do not availed loan.

Table 5. 64 Indebtness Details of PAHs

Sl. No.	Outstanding Loan	NPAR	CORR - CPR Link	Total	%
1	Outstanding Loans	7	5	12	10%
2	No outstanding loans	76	32	108	90%
Total		83	37	120	100%

Source: Baseline Socio- Economic Survey, April -July, 2018.

i. Loan Dues

Out of the PAHs who availed loan, the average loan due is Rs.4 lakhs.

j. Purpose of availing Loan

The purpose for availing loan described as 58% of them availed for cultivation ,8% of them availed loan for constructing their houses. 17% for wedding purpose, and 8% of the loan was availed for education expenses respectively.

Table 5. 65 Purpose of availing Loan

Sl. No.	Purpose of Loan availed	NPAR	CORR - CPR Link	Total	%
1	Agriculture	7	0	7	58%
2	Business / Trade	0	0	0	0%
3	Medical expense	0	1	1	8%
4	Wedding / Family Function	0	2	2	17%
5	House construction / Repair	0	1	1	8%
6	Education loan	0	1	1	8%
Total		7	5	12	100%

Source: Baseline Socio- Economic Survey, April -July, 2018.

k. Expenses Details**Table 5. 66 Expenses Details**

Sl. No.	Average Monthly Expenditure	NPAR	CORR - CPR Link	Average
1	Food	6500	5800	6150
2	Education	1566	1300	1433
3	Health	1890	2000	1945
4	Others	4700	3800	4250
5	Rental	1500	1500	1500
6	Average Monthly Expenditure	16250	14400	15325

Source: Baseline Socio- Economic Survey, April -July, 2018.

The expenses on different heads such as Rental, Health, Education, Transport and Food expenses accounts for Rs 15.325 per month. The maximum expenditure is spend for food for Rs 6150 and minimum towards education for Rs 1433 per month.

l. Drinking water sources

The drinking water source of shows that 35% of them catered through High Raised Tanks, 48% through public taps and 13% from bore wells and 5% through other sources like Water cans and lorries.

Table 5. 67 Source of drinking water

Sl. No.	Access to Source of Drinking water	NPAR	CORR - CPR Link	Total	%
1	HSC	33	9	42	35%
2	Public Tap/ Hand pump	40	17	57	48%
3	Own bore /open well	10	5	15	13%
4	Common well	0	0	0	0%
5	Pond/Lake	0	0	0	0%
6	Others	0	6	6	5%
Total		83	37	120	100%

Source: Baseline Socio- Economic Survey, April -July, 2018.

m. Mode of Transportation

The following table depicts the mode of transport in the project region. 91% of them use public transport and 92% of them use private transportation, 54% through private share autos, 77% through own motor cycles, 75% through bicycle and 3% of them by walk and 20% use train transport.

Table 5. 68 Mode of Transport

Sl. No.	Mode of Commutation	NPAR	CORR - CPR Link	Total	%
1	Public Buses	78	31	109	91%
2	Private Buses	73	37	110	92%
3	Private Share Auto	56	9	65	54%
4	Taxi	1	2	3	3%
5	Motor Cycle	67	25	92	77%
6	Cycle	67	23	90	75%
7	Walk	3	0	3	3%
8	Others (Train)	2	22	24	20%

Source: Baseline Socio- Economic Survey, April -July, 2018.

III Commercial Assets

Note: No Commercial Assets surveyed during 2018 Baseline social survey.

IV Health Seeking Behaviors

a. Sources of Treatment

11 PAHs were affected with major health ailments in last one year. The Source of Treatment shows that 4% of them treated from Government Hospitals and 5% of them treated from Private clinic. The survey shows that 7% of the PAHs were covered under insurance.

Table 5. 69 Source of Treatment and Insurance coverage

Sl. No.	Sources of Treatment	NPAR	CORR - CPR Link	Total	%
1	Govt Hospital	3	2	5	4%
2	Private Clinic	3	3	6	5%
3	Traditional Healing	0	0	0	0%
4	Medical shop	0	0	0	0%
5	Did not take treatment	0	0	0	0%
		77	32	109	91%
	Total	83	37	120	100%
	Insurance Covered				
6	Covered under Govt Insurance	3	3	6	5%
7	Covered under Pvt Insurance	0	2	2	2%
8	Not Covered	80	32	112	93%
	Total	83	37	120	100%

Source: Baseline Socio- Economic Survey, April -July, 2018.

b. Awareness on HIV /AIDS & Prevention and Sources of Awareness

The awareness on HIV /AIDS show that 100% of the PAHs are aware of HIV/AIDS and its preventive methods through various sources like Print Media, Radio, TV, NGOs and Campaigns

Table 5. 70 Awareness on HIV / AIDS and its prevention methods

Sl. No.	Aware about HIV/AIDS Spreading and Preventive methods	NPAR	CORR - CPR Link	Total	%
1	Aware	83	37	120	100%
	Sources of Awareness	Nos			%
1	Print Media	10	35	45	38%
2	Radio	11	33	44	37%
3	Television	67	37	104	87%
4	Govt Campaign	26	24	50	42%
5	NGO	4	20	24	20%

Source: Baseline Socio- Economic Survey, April -July, 2018.

V Gender issues**Table 5. 71 Gender Issues**

Sl. No.	Gender Issues	NPAR	CORR - CPR Link	Total	%
1	Decision making powers	44	23	67	56%
2	Title in the name of Women	26	9	35	29%
3	Women crosses the road to fetch water	8	0	8	7%
4	LPG Gas	83	37	120	100%

Source: Baseline Socio- Economic Survey, April -July, 2018.

The above table provides us the status of women in the project area, as follows;

- 56% of the PAHs expressed that women take decisions in major issues.
- 100% of the families uses LPG for cooking purpose.
- 7% of the women crosses the road to fetch drinking water.

VI Perceived Positive benefits and Negative impacts**a. Perceived Positive Benefits****Table 5. 72 Perceived Positive benefits**

Sl. No.	Perceived Positive Benefits	NPAR	CORR - CPR Link	Total	%
1	Increased Transport Facility	82	33	115	96%
2	Access to Employment	29	11	40	33%
3	Access to Markets	22	7	29	24%
4	Access to Health Care	30	12	42	35%

Sl. No.	Perceived Positive Benefits	NPAR	CORR - CPR Link	Total	%
5	Reduced Travel Time	15	6	21	18%
6	Lesser Accidents / Safety	6	4	10	8%
7	Increase in Land Value	64	37	101	84%
8	Others	0	0	0	0%

Source: Baseline Socio- Economic Survey, April -July, 2018.

The perceived positive benefits shows that

- 96% of the land owners felt that Transport Facility improvement will be noticed in the region
- 84% of them felt that the land value of the region will increase
- 35% of them felt that access to education and health care will improve
- 24% of them felt that access to local markets will improve
- 33% of them felt that access to employment will improve
- 8% of them felt that accident rates will be minimized.

b. Perceived Negative impacts

Table 5. 73 Perceived Negative impacts

Sl. No.	Perceived Negative impacts	NPAR	CORR - CPR Link	Total	%
1	Loss of Asset/Structure to People	83	37	120	100%
2	Accidents due to High Speed	59	19	78	65%
3	Noise/Air Pollution	68	11	79	66%
4	Road Crossing Difficulty	25	7	32	27%
5	Others	0	0	0	0%

Source: Baseline Socio- Economic Survey, April -July, 2018.

The perceived negative impacts shows that

- 100% of the land owners felt that the project shall result in loss of land and assets to the project affected PAHs
- 66% of them felt that the noise level will increase due to heavy movement of vehicle after road construction
- 65% of them felt that the accidents rates will increase due to speedy movement of vehicle after road construction
- 27% of them felt that the road crossing difficulty will be encountered by local community due to the speedy movement of vehicle after road construction and lack of crossing facility.

VII Key Socio- Economic Findings

Table 5. 74 Key Socio – Economic Indicators

Sl. No.	Indicators	NPAR	CORR - CPR Link Road	Units	Value / Figures
a)	Income				
1	Monthly family income	15090.36	16283.78	Average	15458.33
2	Numbers of earning family members	1.2	1.3	Average	1.25
3	Business establishment	7	0	7	10%
b)	Housing				
4	Permanent	14	20	34	45%
5	Semi- Permanent	22	0	22	29%
6	Temporary houses	3	0	3	4%
7	Others	17	0	17	22%
8	Owned	56	20	76	89%
9	Rented	1	8	9	11%
10	Average Affected area of the assets	38	438	Sq.m	382
	Facilities				
11	Having Separate Kitchen	77	31	108	90%
12	Having separate Toilet	83	35	118	98%
13	Having Separate Bathroom	83	35	118	98%
14	House Electrified	83	37	120	100%
15	Drinking water Source	83	37	120	100%
16	LPG	83	37	120	100%
17	Average Age of the Structure			years	21
	Demographic Details				
18	Family Size	4	4.1	Average	4.1
19	Women headed household	2	2	PAHs	4
	Assets Owned				
20	Motorcycle	67	25	92	77%
21	Car	0	2	2	2%
22	Television	83	36	119	99%
23	Refrigerator	72	26	98	82%
24	Washing Machine	63	24	87	73%
25	Telephone – Landline	9	1	10	8%
26	Mobile	83	36	119	99%
27	Cycle	67	23	90	75%

Source: Baseline Socio- Economic Survey, April -July, 2018.

5.6 Conclusion

The understanding of the magnitude of impacts and its location shall promote for futuristic perspective to mitigate the losses and to plan for alternatives to minimize the impacts. Hence the above mentioned impacts shall be mitigated through a RAP ensuring through community participation.

CHAPTER - 6

PUBLIC INFORMATION AND CONSULTATIONS

6.1 Introduction

Public consultations have acquired a very important role in the planning process for development projects. Globally, the practice of involving communities in the planning process has been recognized as an effective tool for mitigating the negative impacts due to the projects and ensuring its timely completion. The effectiveness of participation and consultation is directly related to the degree of involvement of the affected groups. The project requires detail planning to ensure that likely project affected persons, local community, interested groups, non-governmental organizations, civil society organizations; local government, line departments, etc are consulted regularly at different stages.

6.2 Consultation and Participation

Consultation with PAHs is the starting point to address involuntary resettlement issues concerning land acquisition and resettlement. People affected by resettlement may be apprehensive that they will lose their livelihoods and communities. Participation in planning and managing resettlement helps to reduce their fears and gives PAH's an opportunity to participate in key decisions that affect their lives. The initial step for consultation and participation is to identify the primary and secondary stakeholders and sharing information with the affected PAHs.

Public information and consultation was carried out during the project preparation stage in the form of public meeting, focus group discussion, in-depth interviews and individual consultations. The consultation process ensured that the likely project affected households (PAHs), local community and other stakeholders were informed in advance to participate and consult actively. This serves to reduce the insecurity among local community and likely PAHs opposition for the project because of transparency in the consultation process.

The affected people were informed well in advance through the respective Village Administrative Officers (VAO) of the village, through posters and pamphlets describing the details of consultation meetings. Also the people were informed over phone about the meetings.

Posters were displayed at VAO offices, ration shops, bus stops, market areas and other strategic locations.

6.3 Purpose of consultation

The purpose of consultations was to inform people about the project, their issues, concerns and preferences, and allow them to make meaningful choices. Consultations will be carried out during the implementation, monitoring and evaluation stage. Concerns, views and suggestions expressed by the participants during these consultations have been presented in the following sections. The outcomes of consultations have been shared with design team to incorporate in design wherever possible.

6.4 Objectives

The main objective of the consultation process is to inform the PAHs about the anticipated benefits, negative impacts and mitigation measures of the project. The objectives of public consultation as part of this project are:

- Promote public awareness and improve understanding of the potential impacts of proposed project;
- Identify alternative sites or designs and mitigation measures;
- Solicit the views of affected communities I individuals on environmental and social problems;
- Improve environmental and social soundness;
- Clarify values and trade-offs associated with different alternatives;
- Identify contentious local issues which might jeopardize the implementation of the project;
- Establish transparent procedures for carrying out proposed works;
- Create accountability and sense of local ownership during project implementation.

6.5 Levels of Public Consultations and Participation

There are various levels of Public participation and Consultation as follows:

- ⇒ Dissemination of information;
- ⇒ Listening to public opinion and PAPA preferences; and
- ⇒ Involving PAPA in decision making process

6.6 Phases of Public Consultations and Participation

The Public Consultation process requires three different levels of public involvement:

- ⇒ Prior to resettlement (short term);
- ⇒ During implementation and
- ⇒ Post resettlement (long term)

6.7 Public Consultation Meeting

The Public Consultation meetings were held for Section I road for three times as given below:

- ⇒ Public Consultation Meeting during July 2014
- ⇒ Public Consultation Meeting during April 2018
- ⇒ Public Consultation Meeting during May, 2018

The Outcome of the consultation meetings were discussed below:

6.7.1 Public Consultation Meeting during July 2014

Organizing Consultation Meeting

Public consultation meeting was organized at the Sports Ground, Government School, Panchetty Village on 4.00 pm of 24th July 2014.

A notice inviting for the meeting was issued to the local people residing in the project area, the commuters on the project area, NGOs, Government departments and general public three days prior to the meeting. The MLA of Ponneri Constituency and the Village Panchayat Presidents of villages along/adjacent to the proposed alignment from Ikkadu to Kattupalli were also invited for the meeting. The information on the meeting was published in the local news papers.

The information regarding the consultation meeting was displayed at entrance of the venue in a flex banner.

The public consultation meeting was convened by the Assistant Divisional Engineer (H), C&M, Ponneri Sub-division, Government of Tamil Nadu.

The representatives from NGOs and Government Departments and the General Public were attended the meeting.

The meeting was attended by representatives from the following 8 villages/ hamlets: Panjetty, Amoor, Neduvampakkam, Chennivakkam, Athipedu, Vishnuvakkam, Vannipakkam and Minjur.

Presentation in the Meeting

The Alignment Map, Typical Cross Section drawings and salient features of the project were displayed in the hall.

Brief note on the tasks performed during the meeting is listed below:

- The project background, alignment, project features and facilities, benefits like travel time savings, safety, etc and impacts like land acquisition, environmental/social impacts, etc were explained by the Consultants in the meeting in local language (Tamil).
- After presentation, an interaction session was carried out, in which attendees have given their suggestions and raised few questions regarding the project.
- Participant's attendance were recorded.
- A feedback form was distributed to the audience of the meeting to give their suggestions and comments on the project. The format of feedback form was finalized in consultation with Highways Department. The questionnaire was formulated in a view to provide full freedom for the stakeholders to register their comments/suggestions. The feedback forms were collected.

The entire consultation meeting was video documented and photographs were taken, which are enclosed below.





Proceedings of the Meeting

The Assistant Divisional Engineer welcomed the participants and introduced the study team, thereby commencing the dissemination meeting.

1. Senior Social Development Specialist from the study team addressed the participants and informed them about the purpose of the dissemination meeting and also provided snap shot of proposed project and invited Divisional Engineer to explain in detail about the proposed alignment and project specific information's.
2. The Assistant Divisional Engineer, explained the participants about the proposed alignment, villages passing through, proposed RoW and facilities proposed under this project.
3. On completion of briefing of the project, the participants were invited to ask their clarifications and suggestion on the proposed project. Feedbacks from the participants were recorded in a feedback form and videography was also done for the entire dissemination meeting.
4. Around 51 public representatives from various villages were participated and about 33 participants were recorded their feedback in the form circulated during the meeting.
5. Following Table highlights the key suggestion/ comments raised during the meeting:

Sl. No.	Suggestions/Comments	Reply to Comments
ENGINEERING ASPECTS		
01	Service road is essential for this section.	Service road with foot path is proposed throughout the project road.
02	Boundary stones are laid already along the section from NH-5 to Ennore Port.	The boundary stones were laid already for NPAR project which will be part of

Sl. No.	Suggestions/Comments	Reply to Comments
	Whether the same will be adopted for the project.	Peripheral road. First 3km length of NAPR alignment only will be modified as per the alignment of Peripheral road..
03	Village roads need to be linked with this new road.	Service road is proposed on both sides to provide access and underpasses are proposed for crossing the project road.
04	At km 29/000 of NH-5, what is proposed area required for construction of Interchange? Is there any option to shift this?	Exact plan showing the Interchange with proposed RoW and affected buildings are displayed. The location cannot be shifted due to the site condition.
05	List of survey nos. Affected due to this project is need to be informed.	Land plan schedule is under preparation. Affected RS Nos. will be disseminated after completion of LPS.
06	Requested to use the already available roads under this project.	Project road will be developed with 100m right of way. Widening of existing roads requires land acquisition on both sides which will cause major social impacts on the adjoining villages.
SOCIAL ASPECTS		
01	Vinayagar temple is along this proposed road, suggested to utilise the vacant land without affecting the temple.	As per the proposed alignment, the temple is not affected.
02	What is the compensation for agricultural lands?	Compensation will be made as per latest LA & RR act '2013.
03	Market value should be considered for LA.	Compensation will be made as per latest LA & RR act '2013.
04	What is the compensation for the buildings affected at Vishuvakkam?	No buildings are affected at this locality, only lands are affected and adequate compensation will be made as per latest LA & RR act '2013.

6. The dissemination meeting end with a thanking note and the Assistant Divisional Engineer appreciated the contributions of participants and assured that comments/ feedback received during the meeting will be duly considered during finalization of the project.
7. In general, public opinioned that the proposed project will improve the connectivity in the neighboring villages.

Feedback from Participants'

After the meeting, the attendees were requested to fill in the feedback forms delivered in the dissemination session. All the forms received from the participants are documented.

Totally 33 feedback forms were received and analyzed from the meeting. Every query, suggestion or concern of the participants from the meeting and feedback form shall be considered in the subsequent stages of the assignment.

The comments collected from the feedback forms are summarized in the following Table:

Sl. No.	Suggestion/Comment	Reply to Comments
ENGINEERING ASPECTS		
01	Alignment should be planned in such a way that it should not affect residential areas.	Final alignment is selected after evaluating various alternate alignments based on techno, economic, environmental and social point of view. Compensation will be made to PAPs as per latest LA & RR act '2013.
02	People in the locality are dependent on agricultural activities, hence requested to change the alignment.	Final alignment is selected after evaluating various alternate alignments based on techno, economic, environmental and social point of view. Compensation will be made to PAPs as per latest LA & RR act '2013.
03	Extent of land affected along the proposed road need to be informed in advance with revenue survey numbers.	Land plan schedule is under preparation. Affected RS Nos. will be disseminated after completion of LPS.
04	Vannipakkam village road need to be linked with the proposed road.	Improvement/formation of link roads will be evaluated in the separate study.
06	Requested to connect MDR road to NH in Minjur village.	Improvement/formation of link roads will be evaluated in the separate study.
ENVIRONMENTAL ASPECTS		
01	Action need to be made to protect the bore wells/ open wells along the alignment. Also requested for alternate arrangements for project affected areas.	Final alignment is selected after evaluating various alternate alignments based on techno, economic, environmental and social point of view. Compensation will be made to PAPs as per latest LA & RR act '2013.
SOCIAL ASPECTS		
01	A person from Panjetty village has recorded that, in the RS no.181/3A & 181	Final alignment is selected after evaluating various alternate alignments

Sl. No.	Suggestion/Comment	Reply to Comments
	about 10 cents of land has been already taken for NH 4. Remaining land has been used as his livelihood. Hence, it is requested to change the alignment without affecting the remaining portion of his properties.	based on techno, economic, environmental and social point of view. Land plan schedule is under preparation. Affected RS Nos. will be disseminated after completion of LPS. Compensation will be made to PAPs as per latest LA & RR act '2013.
02	It is felt that in Amoor village, major extent of cultivable lands is affected by this project which is the main source of livelihood. Hence, requested to change the alignment.	Final alignment is selected after evaluating various alternate alignments based on techno, economic, environmental and social point of view. Compensation will be made to PAPs as per latest LA & RR act '2013.
03	A person from Amoor, who has been cultivating in the temple land on lease basis has recorded that his livelihood will be totally affected by this project, hence, requested the project authority to change the alignment.	Final alignment is selected after evaluating various alternate alignments based on techno, economic, environmental and social point of view. Modification will cause major impact on other areas. Compensation will be made to PAPs as per latest LA & RR act '2013.
04	Resident at Panjetty is living for generations and land has been acquired under the widening works of NH 4 (about 5 cents). Recently house is also built in the remaining land. Hence, requested the project authority to change the alignment.	Final alignment is selected after evaluating various alternate alignments based on techno, economic, environmental and social point of view. Modification will cause major impact on other areas. Land plan schedule is under preparation. Affected RS Nos. will be disseminated after completion of LPS. Compensation will be made to PAPs as per latest LA & RR act '2013.
05	As the project alignment is likely to affect the land used for cultivation purposes at an extent of 3.5 acres. Livelihood is affected due to this project.	Land plan schedule is under preparation. Affected RS Nos. will be disseminated after completion of LPS. Compensation will be made to PAPs as per latest LA & RR act '2013.
06	In Atthipedu village, various facilities such as school building, panchayat office, burial ground, residential houses are affected due to the project. Hence	Final alignment is selected after evaluating various alternate alignments based on techno, economic, environmental and social point of view.

Sl. No.	Suggestion/Comment	Reply to Comments
	requested to change the alignment.	Modification will cause major impact on other areas.
07	Welcoming the project and compensation for land affected should be 4 times current value.	Compensation for the PAPs will be made as per latest LA & RR act '2013.
08	Already portion of land is utilised for HT tower lines and remaining land is affected due to this project. Hence requested to change the alignment.	Final alignment is selected after evaluating various alternate alignments based on techno, economic, environmental and social point of view. Modification will cause major impact on other areas.

6.7.2 Public Consultation Meeting during April 2018 as per JICA requirements

Two Public consultation meeting were organized at Minjur and Panjetty villages during April 2018. The details are given below:

Sl. No.	Description	Location 1	Location 2
1	Date	09.04.2018	10.04.2018
2	Venue	Block Development Office, Minjur	Village Panchayat Office, Panchetty
3	Officials present	<ul style="list-style-type: none"> • Mr Kiyato JICA • Mr. Nawaz, JST • SM, TNRDC • ADE(H), Ponneri • STUP 	<ul style="list-style-type: none"> • SM, TNRDC • ADE(H), Ponneri & Tiruvallur • STUP
4	No. of Participants	More than 250 people and NGOs	More than 90 persons and NGOs
5	No of Women	55	1
6	Attendance signed by Participants	145	47
7	Attendance signed by women	42	0
8	Feedback form filled	131	37
	Feedback form filled by Women	42	0

A. Public Consultation conducted by the DPR Consultants in Minjur Village on 9th April ,2018 at 11.00 am for the Chennai Peripheral Ring Road

Venue – Block Development Office, Minjur **Date** – 09/04/2018 **Time** – 11.00am

Organizing Meeting

Public consultation meeting was organized at the Minjur Block Development Office, Minjur Village at 11.00 am on 9th April 2018.

A notice inviting for the meeting was issued to the local people residing in the project area, the commuters on the project area, NGOs, Government departments and general public prior to the meeting. The Community leaders and local leaders and the Village Administrative Officers of the villages along/adjacent to the proposed alignment from Ennore to Thatchur were also invited for the meeting. The information on the meeting was published in the local newspapers. The information regarding the stakeholder meeting was displayed at various places on the project area and entrance of the meeting hall in a flex banner. The information regarding the consultation meeting was displayed at entrance of the venue in a flex banner.

Public Consultation Meeting

The public consultation meeting was chaired by the Additional Divisional Engineer Mr Aandi, Tamil Nadu Highways Department , Thiruvallur Division, and Senior Manager Mr. Rengarajan , Tamil Nadu Road Development Corporation (TNRDC). The STUP Consultants (P) Ltd., welcomed the gathering. Environmental Experts and NGO for R&R Implementation and representatives from CBOs , Self Help Groups(SHG),and the general public attended the meeting. The entire consultation meeting was recorded in videography and photograph..

Villagers invited includes the following :

- Kattupalli
- Voyaliur
- Neythavayal
- Kalpakkam
- Nandiyampakkam
- Nallur
- Anupampattu
- Vannipakkam

- Minjur
- Kollati
- Vallur
- Amur
- Thatchur
- Jaganathapuram and
- Panchetty.

Agenda of the meeting:

1. Project Description
2. Social impacts
3. Environmental impacts

Preparation for the meeting:

The posters in regional language have been posted in all villages well in advance to the date of meeting. All the Project Affected Households (PAHs), NGOs, VAOs and local community leaders were informed and invited with a pamphlets. Posters were displayed in strategic locations such as Govt Schools, Ration shops, BDO office, Taluka Office, Temples and Bus stops. Banners were displayed in strategic locations.



Public Consultation Meeting Arrangements



Display of Posters in Village Bus stops and people watching the same



Display of posters in Govt buildings –Schools and VAO Office



Invitation Poster and Display



தமிழ்நாடு அரசு

நெடுஞ்சாலைத்துறை

சென்னை சுற்றுவட்டச்சாலைத் திட்டம்

எண்ணூர் துறைமுகம் - தச்சூர் - தாமரைப்பாக்கம் -
திருவள்ளூர் - திருப்பெரும்புதூர் - சிங்கப்பெருமாள்
கோவில் - மாமல்லபுரம் வரை

பொது அறிவிப்பு

சமூக மற்றும் சுற்றுச்சூழல் தாக்கம் பற்றி பொதுமக்களுடன் கலந்தாலோசனைக்கூட்டம்
தமிழ்நாடு அரசு, நெடுஞ்சாலைத்துறை மூலம் சென்னை சுற்றுவட்டச்சாலை அமைக்கத்
திட்டமிட்டுள்ளது. இத்திட்டத்தினால் ஏற்படும் சமூக மற்றும் சுற்றுச்சூழல் தாக்கம் பற்றி
பொதுமக்களுக்கு விளக்கிக் கூறுவதற்கான கலந்தாலோசனைக்கூட்டம் கீழ்க்கண்டவாறு
நடைபெற உள்ளது.

நாள்	இடம்	நேரம்
09-04-2018 திங்கட்கிழமை	ஊராட்சி ஒன்றிய அலுவலகம், மீள்தூர்.	காலை 11.00 மணி
10-04-2018 செவ்வாய்க்கிழமை	பஞ்சாயத்து யூனியன் அலுவலகம், பஞ்செட்டி. அரசு ஆரம்ப ககாதார நிலையம் அருகில்	காலை 11.00 மணி

இக்கூட்டத்திற்கு பொதுமக்கள் அனைவரும் வருகை தந்து திட்டங்களின் விவரங்களை
தெரிந்து கொண்டு, திட்டம் முழுமையாக செயல்படுத்தப்பட தங்களின் மேலான
கருத்துகளையும் ஆலோசனைகளையும் வழங்குமாறு கேட்டுக்கொள்ளப்படுகிறார்கள்.

பெறுநர்:

- திட்டத்தினால் இடம் பெய்ப்பவர்கள்
- திட்டத்தினால் தங்கள் சொத்துக்களை இழப்பவர்கள்
(நிலம்/மரம்/பயிர்/கட்டிடம்)
- திட்டத்தினால் பாதிக்கப்படும் வாடகைதாரர்கள்/
குத்தகைதாரர்கள்
- தன்னார்வ தொண்டு நிறுவனங்கள்/திட்டம் தொடர்பான
அரசு அதிகாரிகள்
- தன்னார்வ தொண்டு நிறுவனங்கள்/திட்டம் தொடர்பான
அரசு அதிகாரிகள் (மாக/இயற்கை வளம்/நீர்)
- திட்டத்தின் சுற்றுச்சூழல் மாகபாட்டாலும் கட்டுமான பணியாலும்
பாதிக்கப்படுபவர்கள் (சுற்று/ஒலி/சாலை மூடலினால்
பாதிக்கப்படும் அருகாமையில் வசிப்பவர்கள் மற்றும் வியாபாரிகள்).




Presentation of the project:

The DPR consultants explained the project features and displayed the key plan and Typical cross section of the proposed road. A project brief bilingual hand out was distributed to all the participants. The Social and Environmental impacts were explained in detail.

HIGHWAYS DEPARTMENT, GOVT. OF TAMILNADU
CONSTRUCTION & MAINTENANCE - CHENNAI CIRCLE
Chennai Peripheral Road - Project brief for Section - 1

Highways Department, Govt of Tamilnadu has proposed to develop Chennai Peripheral Road (CPR) connecting Ennore Port and Mamallapuram via Thatchur-Thamaraipakkam-Thruvallur-Sriperumbudur-Sigapermal koil. The length of project road is 133.65 km which is split into 5 sections. Section-1of the CPR starts from Ennore Port and ends at Thatchur on NH-5 (25.50 km).



The proposed road will connect the Ennore Port and NH-5 near Thatchur. A link road is proposed from this road to TPP road for a length of 4.35km. This section -1 is a 4-lane road with 2-lane service roads and footpaths on both sides. 100m wide RoW is proposed to accommodate various utilities in-between the main road and service road.

9 numbers of underpasses at all major & minor road crossings and 2 numbers of Road over-bridges at railway crossing are proposed. A 2.60km long major bridge is proposed at Buckingham Canal and Ennore creek near Kattupalli. 1 minor bridge and 47 culverts are proposed for drainage, irrigation canals and utility crossings.

The road passes through 15 villages of Ponneri taluk of Thruvallur District namely, Kattupalli, Voyalur, Neidhavoyal, Kalpakkam, Nalur, Anuppampattu, Vannivakkam, Amur, Thatchur, Jaganathapuram, Panchetti, Kollati, Nandiambakkam, Minjur, Vallur.

266.15 Ha of Land acquisition involving 1747 survey numbers is proposed, out of which 46.18Ha is Govt land and 219.97 Ha is private land. LA will affect 222 buildings, 249 families and 16 common properties like religious & educational structures.

This roads affects 587 trees out of which 406 trees will be moved out and transplanted. 181 trees of girth size varying from 900-1800mm will be cut and 1810 new trees will be planted to compensate the cut trees.

Total Project cost will be around Rs.2750 crores.

தமிழ்நாடு அரசு, நெடுஞ்சாலைத்துறை
கட்டுமானம் மற்றும் பராமரிப்பு வட்டம், சென்னை
சென்னை வெளிவட்டச்சாலை பகுதி-1 பற்றிய செய்திச் சுருக்கம்

தமிழ்நாடு அரசு, நெடுஞ்சாலைத்துறை, சென்னை வெளிவட்டச்சாலை திட்டத்தை எண்ணூர் துறைமுகத்திலிருந்து தச்சூர் - தாமரைப்பாக்கம் - திருவள்ளூர் - திருப்பெரும்புதூர் - சிங்கப்பெரும்புதூர் கோவில் வழியாக மாமல்லபுரம் வரை செயல்படுத்த திட்டமிட்டுள்ளது. இதன் மொத்த நீளம் 133.65 கி.மீ.

இச்சாலை 5 பகுதிகளாகப் பிரிக்கப்பட்டு, பகுதி - 1 எண்ணூர் துறைமுகத்திலிருந்து தச்சூர் வரை செயல்படுத்தப்படவுள்ளது. நீளம் 25.50 கி.மீ. இத்துடன் இச்சாலையிலிருந்து TPP சாலை வரை 4.35 கி.மீ நீள இணைப்புச்சாலையை அமைக்கத் திட்டமிடப்பட்டுள்ளது.



இச்சாலை 4-வழிப்பாதையாக இருபுறமும் இருவழி அணுகுச்சாலையுடன் அமைக்கப்பட உள்ளது. இச்சாலை அமைக்க 100.6 (333 அடி) அகலத்திற்கு நில ஆர்ஜிதம் செய்ய உத்தேசிக்கப்பட்டுள்ளது. இத்திட்டத்தில் முக்கிய சாலை சந்திப்புகளில் 9 சாலை மேம்பாவுகளும், 2 இரயில் மேம்பாவுகளும் அமைக்க திட்டமிடப்பட்டுள்ளது. பக்கிங்காம் கால்வாய் மற்றும் எண்ணூர் கூற்றடியில் 2.60 கி.மீ நீளத்திற்குப் பாலம் அமைக்கவும் மற்ற சிறு கால்வாய்களைக் கக்க 47 குறும்பாலங்கள் அமைக்கவும் திட்டமிடப்பட்டுள்ளது.

இச்சாலை திருவள்ளூர் மாவட்டம் பொள்ளேரி வட்டத்திலுள்ள 15 கிராமங்களின் வழியே செல்கிறது. அவையாவன காட்டுப்பள்ளி, வாயலூர், நெய்தலாயல், கல்பாக்கம், நல்லூர், அணுப்பட்டு, வள்ளிவாக்கம், ஆசூர், தச்சூர், ஜெகநாதபுரம், பஞ்சபட்டி, சொல்லடி, நந்தியம்பாக்கம், மிகுதூர் மற்றும் வல்வூர்.

1747 சர்வே நம்பர்களில் மொத்தம் 266.15 ஹெ அளவு நில ஆர்ஜிதம் செய்யத் திட்டமிடப்பட்டுள்ளது. இதில் 46.18 ஹெ அரசு நிலமும் 219.97 ஹெ தனிப்பட்ட நிலமும் அடங்கும். இந்த நில ஆர்ஜிதத்தால் 222 கட்டிடங்களும், 249 குடும்பங்களும் மற்றும் 16 பொது சொத்துக்கள்/கட்டிடங்களும் பாதிக்கப்படும்.

மேலும் இந்த சாலைத் திட்டத்தால் 587 மரங்கள் பாதிக்கப்படும். அவற்றில் 406 மரங்கள் இடம் பெயற்றி நடப்படும். மீதி 181 மரங்கள் வெட்டப்பட்டு அவற்றுக்குப் பதில் 1810 புதிய மரங்கள் நடப்படும்.

இத்திட்டத்திற்கான தோராய மதிப்பீடு ரூ 2750 கோடி.

Project Briefing Pamphlets in English

Project Briefing Pamphlets in Tamil



Drawing displayed in the meeting

Presentation of the Project

The Alignment Map, Typical Cross Section drawings and salient features of the project were displayed in the hall. Brief note on the tasks performed during the meeting is listed below:

- The project background, alignment, project features and facilities, benefits like travel time savings, safety, etc and impacts like land acquisition, environmental/social impacts, etc were explained by the Consultants in the meeting in local language (Tamil).
- After presentation, an interaction session was carried out, in which attendees have given their suggestions and raised few questions regarding the project.
- Participant's attendance were recorded.
- A feedback form was distributed to the audience of the meeting to give their suggestions and comments on the project. The format of feedback form was finalized in consultation with Highways Department. The questionnaire was formulated in a view to provide full freedom for the stakeholders to register their comments/suggestions. The feedback forms were collected.
- The entire consultation meeting was video documented and photographs were taken.

Location 1: Minjur - Suggestions of Stakeholders and Replies

Following Table highlights the key suggestion/ comments raised during the meeting.

The details of the queries raised by the stakeholder /public and the replies made in the stage itself are given in Table .

Table 1 Suggestions of Stakeholder and Replies

Sl. No.	Name	Queries/Suggestions	Replies
1	Mr.Vinayagamoorthi, Pattamandhiri Village.	To ensure the environmental safeguards during project implementation.	The DPR consultant explained EIA and EMP shall be prepared as a part of DPR and the same will be mitigated.
2	Mr Aathishesan Mathura Nagar	The local residential area need not be displaced or relocated.	The project designed in such a way the identified impacts shall be minimized to the greater extent possible.
3	Mr Vivekanandhan Pattamandhiri Village	The formation link road results in loss of residential assets are objectionable.	The objections were noted by the DPR consultant and the same feasibility for minimizing the same shall be considered.
4	Mr Rajendran Pattamandhiri Village	The compensation paid for the likely loss of assets will not be sufficient. The school going children shall not be affected due to sudden relocation / displacement. The formation link road results in loss of residential assets are objectionable.	The R&R benefits and fair compensation shall be proposed for the project for the loss of assets. The project affected families will not be disturbed without prior intimation. The objections were noted by the DPR consultant and the same feasibility for minimizing the same shall be considered.
5	Mr Sadheshan Poongamedu Village	The improvement of the existing road is well appreciated, rather forming a new link road displacing huge number of residents and commercial units. The canal road shall be impoverished rather than formation of TPP link road. Is there any possibility to avoid the social impacts along the proposed TPP Link	The objections were noted by the DPR consultant and the same feasibility for minimizing the same shall be considered.

Sl. No.	Name	Queries/Suggestions	Replies
		road.	
6	Mrs Sujatha Mathura Nagar	The PRow for the proposed road should be informed well in advance and the purpose of marking shall be disclosed.	The PRow boundary stones will be laid well in advance, before project commencement.
7	Mr Tamilselvan Kollatti Village	The guideline value for LA will not be sufficient.	The LA compensation shall be paid in accordance with the LARR Act, 2013.
8	Mr Karimullah Nandiampakkam Village	Whether the ORR and CPRR are same project?	The ORR and CPRR are separate projects.
9	Mrs Kalpana Nandiampakkam Village	The intimation for the public consultation is not made widely published.	The DPR team explained , posters displayed in all the project villages at strategic locations and VAOs have been contacted and informed to widely inform the meeting details.
10	Mr Sekar Siruvakkam Village	The information related to consultation meeting has not reached all the villages.	The DPR team explained , posters displayed in all the project villages at strategic locations and VAOs have been contacted and informed to widely inform the meeting details.
11	Mr Anandham Anupampattu Village	What will be the proposed road width? What will be the LA process period and project completion period?	The proposed road width is 100 mts. The LA process will be completed in 12 months and project completion will be nearly 3 years.
12	Mr Gowrisankar Kesavapuram	The formation link road results in loss of residential assets are objectionable.	The objections were noted by the DPR consultant and the same feasibility for minimizing the same shall be considered.

Sl. No.	Name	Queries/Suggestions	Replies
13	Mr Balaji Nandiampakkam Village	The project details shall be disclosed in the respective Government department website	The project details and other information shall be disclosed in the respective website in near future.
14	Mrs Nariyini Environmental Expert	What mitigation proposed for the impacted water bodies and affected trees	The project shall mitigate impacted water bodies (if any) as per EMP and compensatory trees planting at the rate of 1:10 will be made.
15	Mr Umapathy Ramanaa Nagar	The co-ordination with line departments in road project found to be poor.	The project shall ensure a proper co-ordination plan between line departments.
16	Mr Kathiravan Nandiampakkam Village	Lack of awareness among the villagers regarding consultation meeting.	Prior intimation and all the villages were informed about the date and venue of consultation.
17	Mr Elumalai Pattamandiri	The environmental status of the region will get affected due to the project	Baseline environmental monitoring prior to the construction has been made. Monitoring shall be made during and post construction period to ensure the environmental status of the region is not affected.
18	Mr Venkateshwaralu Nandiampakkam Village	What will be compensation paid for the affected assets? Whether compensation will be for other assets like compound wall, water sump, septic tank and EB box.	The structural compensation for all the assets likely to be affected shall be paid in accordance with the policy framework.
19	Mr Jeyavel Pattamandiri	The loss of residential assets in Poongamedu, Pattamandhiri villages shall make more vulnerable and lead for suicidal attempts. The project officials shall conduct an exclusive Focus Group discussion meetings	The objections were noted by the DPR consultant and the same feasibility for minimizing the same shall be considered. The need for FGD shall be appraised to the officials of HD and the same shall be arranged along with the officials of HD, if

Sl. No.	Name	Queries/Suggestions	Replies
		with the Pattamandhiri and Poongamedu residents	needed.
20	Secretary, Residential Association + residents Poongamedu	The formation link road results in loss of residential assets are objectionable.	The objections were noted by the DPR consultant and the same feasibility for minimizing the same shall be considered.
21	Secretary, Residential Association + residents Pattamandhiri	The formation link road results in loss of residential assets are objectionable.	The objections were noted by the DPR consultant and the same feasibility for minimizing the same shall be considered.

Minjur Public Consultation Meeting Photos



TNRDC/ TNHD/JICA representatives

DPR Consultant welcoming the participants

DPR Consultant briefing the project

Briefing of Social and Environmental

 <p>ALIGNMENT PLAN OF CHENNAI PERIPHERAL ROAD</p>	<p>aspects</p>  <p>சாலையின் மாதிரி குறுக்கு வெட்டுத் தோற்றம் TYPICAL CROSS SECTIONAL VIEW OF ROAD</p>
<p>Key Map displayed in the venue</p>	<p>Typical Cross Section Drawing displayed</p>
	
<p>Participants from various villages</p>	
	
<p>PAHs from TPP Link Road raising objections</p>	



PAHs from TPP Link Road raising objections

B. Public Consultation conducted by the DPR Consultants in Panchetty Village on 10th April ,2018 for the Chennai Peripheral Ring Road

Venue – Panchetty Panchayat Office, Panchetty **Date** – 10/04/2018 **Time**– 11.00am

Organizing Meeting

Public consultation meeting was organized at the Panchetty Panchayat Office, (Near the Government Primary Health Centre) , Panchetty Village at 11.00 am on 10th April 2018.

A notice inviting for the meeting was issued to the local people residing in the project area, the commuters on the project area, NGOs, Government departments and general public prior to the meeting. The Community leaders and local leaders and the Village Administrative Officers of the villages along/adjacent to the proposed alignment from Ennore to Thatchur were also invited for the meeting. .The information on the meeting was published in the local newspapers. The information regarding the stakeholder meeting was displayed at various places on the project area and entrance of the meeting hall in a flex banner. The information regarding the consultation meeting were displayed at entrance of the venue in a flex banner.

Public Consultation Meeting Arrangements



Display of Posters in Village Bus stops , Schools Ration shops and people watching the same



Display of posters in Govt buildings –Schools and VAO Office



Intimation – VAOs

Invitation Poster and Display



தமிழ்நாடு அரசு

நெடுஞ்சாலைத்துறை

சென்னை சுற்றுவட்டச்சாலைத் திட்டம்

எண்ணூர் துறைமுகம் - தச்சூர் - தாமரைப்பாக்கம் -
திருவள்ளூர் - திருப்பெரும்புதூர் - சிங்கப்பெருமாள்
கோவில் - மாமல்லபுரம் வரை

பொது அறிவிப்பு

சமூக மற்றும் சுற்றுச்சூழல் தாக்கம் பற்றி பொதுமக்களுடன் கலந்தாலோசனைக்கூட்டம் தமிழ்நாடு அரசு, நெடுஞ்சாலைத்துறை மூலம் சென்னை சுற்றுவட்டச்சாலை அமைக்கத் திட்டமிட்டுள்ளது. இத்திட்டத்தினால் ஏற்படும் சமூக மற்றும் சுற்றுச்சூழல் தாக்கம் பற்றி பொதுமக்களுக்கு விளக்கிக் கூறுவதற்கான கலந்தாலோசனைக்கூட்டம் கீழ்க்கண்டவாறு நடைபெற உள்ளது.

நாள்	இடம்	நேரம்
09-04-2018 திங்கட்கிழமை	ஊராட்சி ஒன்றிய அலுவலகம், மீன்தூர்.	சாலை 11.00 மணி
10-04-2018 செவ்வாய்க்கிழமை	பஞ்சாயத்து யூனியன் அலுவலகம், பஞ்செட்டி. அரசு ஆரம்பக் களதார நிலையம் அருகில்	சாலை 11.00 மணி

இக்கூட்டத்திற்கு பொதுமக்கள் அனைவரும் வருகை தந்து திட்டங்களின் விவரங்களை தெரிந்து கொண்டு, திட்டம் முழுமையாக செயல்படுத்தப்பட தங்களின் மேலான கருத்துகளையும் ஆலோசனைகளையும் வழங்குமாறு கேட்டுக்கொள்ளப்படுகிறார்கள்.

பெறுநர்:

- திட்டத்தினால் இடம் பெய்ப்பவர்கள்
- திட்டத்தினால் தங்கள் சொத்துக்களை இழப்பவர்கள் (நிலம்/மரம்/பயிர்/சட்டிடம்)
- திட்டத்தினால் பாதிக்கப்படும் வாடகைதாரர்கள்/குத்தகைதாரர்கள்
- தன்னார்வ தொண்டு நிறுவனங்கள்/திட்டம் தொடர்பான அரசு அதிகாரிகள்
- தன்னார்வ தொண்டு நிறுவனங்கள்/திட்டம் தொடர்பான அரசு அதிகாரிகள் (மாக/இயற்கை வளம்/நீர்)
- திட்டத்தின் சுற்றுச்சூழல் மாகபாட்டாலும் கட்டுமான பணியாலும் பாதிக்கப்படுபவர்கள் (சாற்று/ஒலி/சாலை மூடலினால் பாதிக்கப்படும் அருகாமையில் வசிப்பவர்கள் மற்றும் வியாபாரிகள்).

இப்படிக்கு

கண்காணிப்பு பொறியாளர், க. ம. ப.
நெடுஞ்சாலைத்துறை,
சென்னை.



Public Consultation Meeting

The public consultation meeting was chaired by the Additional Divisional Engineer Mr Aandi, Tamil Nadu Highways Department , Thiruvallur Division, and Senior Manager Mr. Rengarajan , Tamil Nadu Road Development Corporation (TNRDC). The STUP Consultants (P) Ltd., welcomed the gathering. Environmental Experts and NGO for R&R Implementation and representatives from CBOs , Self Help Groups(SHG),and the general public attended the meeting. The entire consultation meeting was recorded in videography and photograph.

Villagers invited includes the following :

- Kattupalli
- Voyaliur
- Neythavayal
- Kalpakkam
- Nandiyampakkam
- Nallur
- Anupampattu
- Vannipakkam
- Minjur
- Kollati
- Vallur
- Amur
- Thatchur
- Jaganathapuram and
- Panchetty.

Agenda of the meeting:





1. Project Description
2. Social impacts
3. Environmental impacts

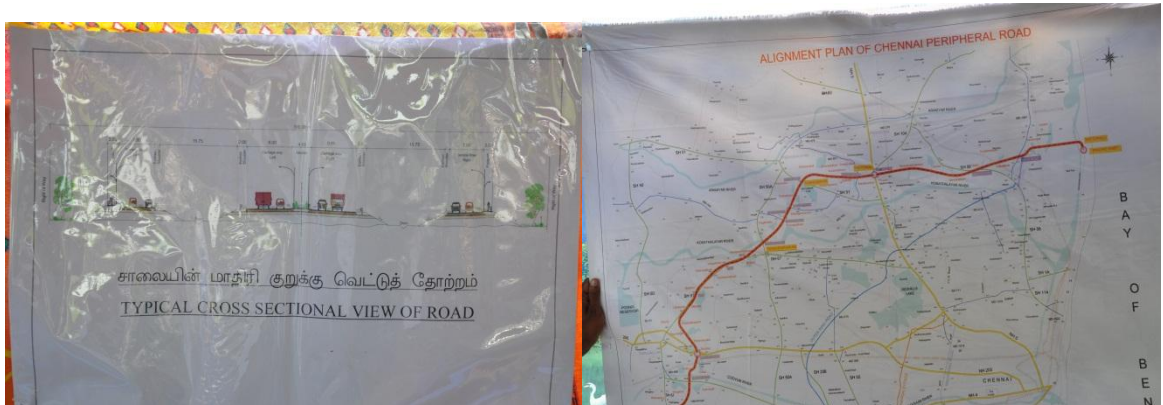
Preparation for the meeting:

The posters in regional language have been posted in all villages well in advance to the date of meeting. All the Project Affected Households (PAHs), NGOs, VAOs and local community leaders were informed and invited with a pamphlets. Posters were displayed in strategic locations such as Govt Schools, Ration shops, BDO office, Taluka Office, Temples and Bus stops. Banners were displayed in strategic locations.

Presentation of the project:

The DPR consultants explained the project features and displayed the key plan and Typical cross section of the proposed road. A project brief bilingual hand out was distributed to all the participants is given below. The Social and Environmental impacts were explained in detail.

<p style="text-align: center;"> HIGHWAYS DEPARTMENT, GOVT. OF TAMILNADU CONSTRUCTION & MAINTENANCE - CHENNAI CIRCLE Chennai Peripheral Road - Project brief for Section -1</p> <p>Highways Department, Govt of Tamilnadu has proposed to develop Chennai Peripheral Road (CPR) connecting Ennore Port and Mamallapuram via Thatchur-Thamaraipakkam-Thruvallur-Sriperumbudur-Sigapermal koil. The length of project road is 133.65 km which is split into 5 sections. Section-1 of the CPR starts from Ennore Port and ends at Thatchur on NH-5 (25.50 km).</p>  <p>The proposed road will connect the Ennore Port and NH-5 near Thatchur. A link road is proposed from this road to TPP road for a length of 4.35km. This section -1 is a 4-lane road with 2-lane service roads and footpaths on both sides. 100m wide RoW is proposed to accommodate various utilities in-between the main road and service road.</p> <p>9 numbers of underpasses at all major & minor road crossings and 2 numbers of Road over-bridges at railway crossing are proposed. A 2.60km long major bridge is proposed at Buckingham Canal and Ennore creek near Kattupalli. 1 minor bridge and 47 culverts are proposed for drainage, irrigation canals and utility crossings.</p> <p>The road passes through 15 villages of Ponneri taluk of Thruvallur District namely, Kattupalli, Voyalur, Neidlavoyal, Kalpakkam, Natur, Amppampattu, Vamivakkam, Amur, Thatchur, Jaganathapuram, Panchetti, Kollati, Nandiambakkam, Minjur, Vallur.</p> <p>266.15 Ha of Land acquisition involving 1747 survey numbers is proposed, out of which 46.18Ha is Govt land and 219.97 Ha is private land. LA will affect 222 buildings, 249 families and 16 common properties like religious & educational structures.</p> <p>This roads affects 587 trees out of which 406 trees will be moved out and transplanted. 181 trees of girth size varying from 900-1800mm will be cut and 1810 new trees will be planted to compensate the cut trees.</p> <p>Total Project cost will be around Rs.2750 crores.</p>	<p style="text-align: center;"> தமிழ்நாடு அரசு, நெடுஞ்சாலைத்துறை கட்டுமானம் மற்றும் பராமரிப்பு வட்டம், சென்னை சென்னை வெளிவட்டச்சாலை பகுதி-1 பற்றிய செய்திக் கருக்கம்</p> <p>தமிழ்நாடு அரசு, நெடுஞ்சாலைத்துறை, சென்னை வெளிவட்டச்சாலை திட்டத்தை எண்ணூர் துறைமுகத்திலிருந்து தச்சூர் - தாமரைப்பாக்கம் - திருவள்ளூர் - திருப்பெரும்புதூர் - சிங்கப்பெருமாள் கோவில் வழியாக மாமல்லபுரம் வரை செயல்படுத்த திட்டமிட்டுள்ளது. இதன் மொத்த நீளம் 133.65 கி.மீ.</p> <p>இச்சாலை 5 பகுதிகளாகப் பிரிக்கப் பட்டு பகுதி - 1 எண்ணூர் துறைமுகத்திலிருந்து தச்சூர் வரை செயல்படுத்தப்படவுள்ளது நீளம் 25.50 கி.மீ. இத்துடன் இச்சாலையிலிருந்து TPP சாலை வரை 4.35 கி.மீ நீள இணைப்புச்சாலையும் அமைக்கத் திட்டமிடப்பட்டுள்ளது.</p>  <p>இச்சாலை 4-வழிப்பாடையாக இருபுறமும் இருவழி அணுகுச்சாலையுடன் அமைக்கப்பட உள்ளது. இச்சாலை அமைக்க 100.0 மீ (333 அடி) அகலத்திற்கு நில ஆர்ஜிதம் செய்ய உத்தேசிக்கப்பட்டுள்ளது. இத்திட்டத்தில் முக்கிய சாலை சந்திப்புகளில் 9 சாலை மேம்பாவுக்களும், 2 இரயில் மேம்பாவுக்களும் அமைக்க திட்டமிடப்பட்டுள்ளது. பக்கிங்காம் கால்வாய் மற்றும் எண்ணூர் கடற்கரையில் 2.60 கி.மீ நீளத்திற்குப் பாலம் அமைக்கவும் மற்ற சிறு கால்வாய்களைக் கடக்க 47 குறுப்பாவுக்கள் அமைக்கவும் திட்டமிடப்பட்டுள்ளது.</p> <p>இச்சாலை திருவள்ளூர் மாவட்டம் பொன்னேரி வட்டத்திலுள்ள 15 கிராமங்களின் வழியே செல்கிறது. அவையாவன கட்டுப்பள்ளி, வாயலூர், நெய்தலவாயல், கல்பாக்கம், நல்லூர், அனுப்பம்பட்டு, வள்ளிவாக்கம், ஆழிநூர், தச்சூர், ஜெகநாதபுரம், பஞ்சபட்டி, கொல்லப்படி, நந்தியம்பாக்கம், மீஞ்சூர் மற்றும் வல்லூர்.</p> <p>1747 சர்வே நம்பர்களில் மொத்தம் 266.15 ஹெ அளவு நில ஆர்ஜிதம் செய்யத் திட்டமிடப்பட்டுள்ளது. இதில் 46.18 ஹெ அரசு நிலமும் 219.97 ஹெ தனியார் நிலமும் அடங்கும். இந்த நில ஆர்ஜிதத்தால் 222 கட்டிடங்களும், 249 குடும்பங்களும் மற்றும் 16 பொது சொத்துக்கள்/ கட்டிடங்களும் பாதிக்கப்படும்.</p> <p>மேலும் இந்த சாலைத் திட்டத்தால் 587 மரங்கள் பாதிக்கப்படும். அவற்றில் 406 மரங்கள் இடம் பெயற்றி நடப்படும். மீதி 181 மரங்கள் வெட்டப்பட்டு அவற்றுக்குப் பதில் 1810 புதிய மரங்கள் நடப்படும்.</p> <p>இத்திட்டத்திற்கான தோராய மதிப்பீடு ரூ. 2750 கோடி.</p>
<p style="text-align: center;">Project Briefing Pamphlets in English</p>	<p style="text-align: center;">Project Briefing Pamphlets in Tamil</p>



Drawing displayed in the meeting

Presentation of the Project

The Alignment Map, Typical Cross Section drawings and salient features of the project were displayed in the hall. Brief note on the tasks performed during the meeting is listed below:

- The project background, alignment, project features and facilities, benefits like travel time savings, safety, etc and impacts like land acquisition, environmental/social impacts, etc were explained by the Consultants in the meeting in local language (Tamil).
- After presentation, an interaction session was carried out, in which attendees have given their suggestions and raised few questions regarding the project.
- Participant's attendance were recorded.
- A feedback form was distributed to the audience of the meeting to give their suggestions and comments on the project. The format of feedback form was finalized in consultation with Highways Department. The questionnaire was formulated in a view to provide full freedom for the stakeholders to register their comments/suggestions. The feedback forms were collected.
- The entire consultation meeting was video documented and photographs were taken.

Location 2: Panchetty - Suggestions of Stakeholders and Replies

Table 2 Suggestions of Stakeholder and Replies

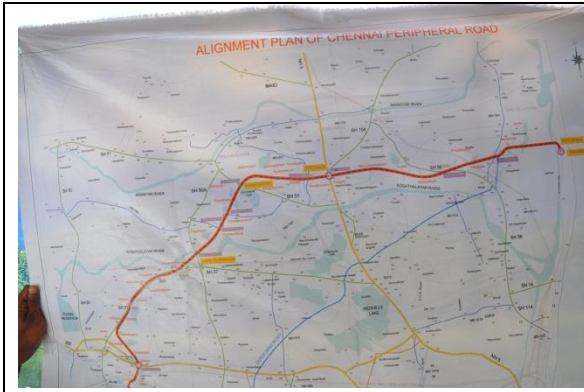
Sl. No.	Name	Queries/Suggestions	Replies
1	Mr. Babu, Athipedu Village.	What will be the relocation of utilities likely to be affected due to the proposed project.	The DPR consultant explained the the relocation of utilities will be relocated within the same location.
2	Mr Panchu Naidu Athipedu Village.	Why the width of the road has been revised w.r.to The Hindu news coverage dated 15/042015.	The width of the road is design based on the technical feasibility of the proposed project. Again the newspaper clippings shall not be considered as an authentic source.
3	Mr. Krishnakumar Sriperumpudur	Is the current is also a continuation of public consultation held for CPRR couple of years back. When the project is likely to be commenced and likely project completion period.	The public consultation is continuation held for CPRR couple of years back. The project is likely to commence soon after the LA completion and the construction period shall be three years.

Sl. No.	Name	Queries/Suggestions	Replies
4	Mr.Satyanarayanan Kattur Village	What are all the various sections proposed in the project.	The five sections were explained in detail, from start point Ennore to end point Poonjeri.
5	Mr.Venkatesan Panchetty Village.	The proposed project is likely to affect his entire industrial unit and as well the agricultural activities. This will result in livelihood of several workers in the factory. What will be the R&R Compensation and benefits for the affected person.	The loss of livelihood and assets shall be mitigated as per R&R policy framework.
6	Mr. Paneerselvam Panchetty Village	Whether subway, pedestrian road crossing facilities will be provided at appropriate locations.	Such facilities will be provided at appropriate locations in the .desig component.
7	Mr Rakesh Panchetty Village	The purpose and objective of the project. The Villagers of Panchetty will not be inclined to welcome the project, as there will be huge impacts to assets and land.	The objective and purpose for better connectivity, regional development and traffic decongestion.
8	Mr.Manikandan Athipedu Village	The agricultural land will be affected and loss of livelihood for the local people, will result in resistance to the proposed project. The project seems to be affecting the agricultural activities of the region.	The project shall ensure the sustainable agricultural development of the region.
9	Mr VenkateshwaraRao Ponneri	Whether the proposed road shall improve the connectivity to schools located at Ponneri, so that the neighbouring school goers shall be benefited.	The proposed road shall improve a better connectivity to the school goers in villages such as Amur, Moolathangal, Anumpaumpattu and Siruvakkam to Ponneri schools.


Sl. No.	Name	Queries/Suggestions	Replies
10	Mr Damodaran Alenchavakkam	What is the status of Maduravoyal elevated road	The status of Maduravoyal elevated road is not related to the proposed CPRR.
11	Mr Vetrivel Anandan Amur Village	What are all the survey numbers affected and LA compensation shall be paid without any delays	The survey numbers shall be disclosed in near future and LA compensation shall be paid without delays.
12	Mr Babu Athipedu Village	What arrangements will be made for relocation of cultural properties.	The cultural properties shall be relocated within the same location.

Panchetty Public Consultation Meeting Photos

	
<p>TNRDC/ TNHD representatives</p>	<p>TNHD official addressing the participants</p>
	
<p>DPR Consultant briefing the project</p>	<p>Briefing of Social and Environmental aspects</p>



Key Map displayed in the venue



Typical Cross Section Drawing displayed



Participants from various villages



PAHs from Panchetty raising objections



Land owners expressing their views

6.7.3 Public Consultation Meeting during May 2018 as per JICA requirements

(Second round consultation at 2 locations)

Sl. No.	Description	Location 1	Location 2
1	Date	11.05.2018	12.05.2018
2	Venue	Block Development Office, Minjur	Village Panchayat Office, Panchetty
3	Officials present	<ul style="list-style-type: none"> • Mr. Nawaz, JST • SM, TNRDC • ADE(H), Ponneri • STUP 	<ul style="list-style-type: none"> • SM, TNRDC • ADE(H), Ponneri & Thiruvallur • STUP
4	No. of Participants	More than 200 people and NGOs	More than 75 persons and NGOs
5	No of Women	35	1
6	Attendance signed by Participants	63	22
7	Attendance signed by women	22	0
8	Feedback form filled	53	7
9	Feedback form filled by Women	20	0

Location 1: Minjur - Suggestions of Stakeholders and Replies

Sl. No.	Name	Queries/Suggestions	Replies
1	Mr.Vinayagamoorthi, Pattamandhiri Village.	No need for a link road What is the response from the GoTN for the objections raised by the residents of Poongamedu, Pattamandhiri and Mathura Nagar to drop the TPP Link Road proposal.	The outcome of the meeting held on 09/05/2018 at Minjur has been submitted to the officials and the decision made will be intimated to the residents as soon as the decision taken by GoTN.
2	Mr. Aathisheshan Mathura Nagar	The local residential area need not be displaced or relocated. The residents were residing in CMDA approved land and no proper communication is made from Government to the public about the proposed road alignment at local level.	The project designed in such a way that the identified impacts are minimized to the greater extent possible.
3	MrKannan Pattamandhiri Village	The SIPCOT project, NHAI already has demarcated the area. NCTPS-TPP road project, all the above targeting a residential area with a proposed width of 100 mts affecting lots of residential loss is highly objectionable. Resurvey shall be done to finalise the impact and the residents shall be saved by dropping the TPP link road proposal.	The objections are noted. The minimizing impacts process is under consideration.
4	Mrs Buvaneshwari Pungamedu Village	The proposed TPP Link road has totally made public insane and suffering with mental depression, insecure state of mind and sleepless nights. The locality has now lost his charming of peaceful location	The objections are noted. The minimizing impacts process is under consideration.

Sl. No.	Name	Queries/Suggestions	Replies
		and tenants occupancy has been reduced. The TPP link road shall be cancelled.	
5	Mr.Sakthikumar Pungamedu Village	The intimation for the meeting has been not made widely known to all the villagers. The District Administration is not responding properly to the public demands on dropping the TPP link road proposal What is the action taken by GoTN for the collective agitation shown during previous meeting held during April , 2018. What will be the actual land compensation value.	The intimation was given well in advance to all the villagers through display posters at various strategic locations such as Ration shop, schools, bus stop and VAO office. The District Administration has been now appraised about the CPRR project The objections are noted. The minimizing impacts process is under consideration. The land compensation shall be paid as per the RFLARR Act 2013 and TN Rules on LARR, 2017. The LA cost will differ from place to place based on the location from the nearby urban area.
6	Mr Mohan Ganga Nagar Nandiampakkam Village	The project has been discussed before three years and still there is no improvement found in any development. Who is responsible for the LA in the proposed CPRR. In what way the rights of the Project Affected Households will be secured? What will be the actual land compensation value. Which cost will be the considered for arriving at LA cost , the guideline or the market value	The LA activity is in progress and 15/2 notification has been issued other than six villages The LA will be carried out through the Spl Thasildhar appointed by the PIU headed by a Special DRO. The PAHs rights will be safeguard through the appointed Social Safeguard Specialist and NGO appointed by the PIU. Moreover it was explained the JICA funded projects shall primarily focus on safeguarding the rights of the PAHs and ensure no one shall be

Sl. No.	Name	Queries/Suggestions	Replies
			<p>dislocated without paying compensation.</p> <p>The land compensation shall be paid as per the RFLARR Act 2013 and TN Rules on LARR, 2017.</p> <p>The LA cost will differ from place to place based on the location from the nearby urban area.</p> <p>As per the LARR Act, the LA cost will consider the cost of guideline or market value, whichever is higher and the multiplier effect is based on the nearby urban area.</p>
7	Mr Karthik Pungamedu Village	<p>The affected asset is constructed on a CMDA approved plot, investing all the hard earned money from Dubai.</p> <p>The family has 6 females, if suddenly displaced, the entire family setup will get collapsed. The family members are now feeling insecure and sleepless nights. The family is hesitant to send the Head of the household for the job in Dubai.</p> <p>The resettlement sites shall be allotted in a far remote place result in loss of education and employment.</p> <p>The TPP link road proposal shall be dropped considering the socio-economic condition of the PAHs.</p>	<p>The PAHs shall not be displaced without any prior intimation.</p> <p>The school goes will not be affected due to the project.</p> <p>The objections are noted. The minimizing impacts process is under consideration.</p>
8	Mrs Sujatha Retd Teacher Pattamandhiri Village	<p>What is the action taken by GoTN for the collective agitation shown during</p>	<p>The objections are noted. The minimizing impacts process is under consideration.</p>

Sl. No.	Name	Queries/Suggestions	Replies
		<p>previous meeting held during April , 2018.</p> <p>The residential asset was constructed investing all hard earned income and facing difficulty in repaying the loan amount.</p> <p>The TPP link road proposal shall be dropped considering the socio-economic condition of the PAHs.</p>	
9	Mr Mohan Kumar Pungamedu Village	<p>The villagers were informed last time over phone, this time only public came through posters displayed</p> <p>The residents shall be informed through phone calls and posters in all the affected villages.</p> <p>The HD has called for a telephonic interview, is it necessary or compulsory to provide socio economic details</p>	<p>The intimation posters has been displayed in all affected villages.</p> <p>It is not compulsory or the HD will never force any PAHs to provide socio economic details.</p> <p>The collection of socio economic data shall enable the project to have a better understanding about the project affected people and to promote safeguards accordingly.</p> <p>Again the cut off date for the Title holders will be the 15/2 notification and the start date of census survey by the appointed NGOs will be the cut off date for the Non – Title holders.</p>
10	Mr, Ramalingam Nandiampakkam Village	The TPP link road proposal shall be dropped	The objections are noted. The minimizing impacts process is under consideration.

Photographs of Consultation Meeting (Minjur)





Location 2: Panchetty - Suggestions of Stakeholders and Replies

Sl. No.	Name	Queries/Suggestions	Replies
1	Mr.Viswanathan Panchetty Village.	<p>Wanted to know about why the intersection has been proposed at Panchetty and results in loss to assets.</p> <p>Also discussed about various projects within the vicinity</p> <p>Why the land parcels or the survey numbers has been issued under 15/2 notification so far</p> <p>Strongly raised objection for the road ends at Panchetty</p>	<p>The technical feasibility determines the reason and further there is a requirement for an intersection at the end point as the proposed road joins NH.</p> <p>The 15/2 notification is in process. For the pending 6 villages the notification will be published in another 3 three months.</p> <p>The public consultation meeting shall confine to discuss about CPRR.</p> <p>The objections were recorded and minimizing impacts shall be studied.</p>
2	Mr.Kiran Kumar Panchetty Village.	<p>Insisted the team to speak in Telugu</p> <p>Insisted the resource person to show their ID Cards</p> <p>Whether 75% of the people showed their interest to welcome the project</p> <p>Why the proposed project has not been aligned in open area along the Kaverapettai area</p>	<p>The team explained that in villages like Amur, Moolathangal the villagers welcomed the project, as the proposed road shall improve better connectivity and access to school, market and health facilities will be improved,</p> <p>The land compensation shall be paid as per the RFLARR Act 2013 and TN Rules on LARR,</p>

Sl. No.	Name	Queries/Suggestions	Replies
		How the land cost will be compensated How the irrigation source will be paid compensated	2017. The LA cost will differ from place to place based on the location from the nearby urban area. As per the LARR Act, the LA cost will consider the cost of guideline or market value, whichever is higher and the multiplier effect is based on the nearby urban area. The irrigation source like open well or bore well will be paid structure cost with out depreciation at PWD SoR
3	Mr.Mahesh Panchetty Village	Who is the prime beneficiary of the project? Adhani Group of companies or the public	The prime beneficiary is the public and the feasibility of any road project focus primarily on the social benefits such as better connectivity to School, hospital, job and market.
4	Mr.Raju Panchetty Village	How much area of agricultural land is likely to be affected	The details of the same shall be disclosed in the respective websites at the earliest
5	Mr Satyamurthy Arakonam Taluk	Whether the Arakonam Taluk. Vellore district is covered under this project	The project only transverses through Tiruvallur and Kanchipuram districts
6	Mr.Paneerselvam Panchetty Village	Whether subway/ pedestrian road crossing facilities will be provided at appropriate locations.	The project includes underpasses at appropriate locations.
7	Mr.Manikandan Athipedu Village	The agricultural land will be affected and loss of livelihood for the local people, will result in resistance to the proposed project. The project seems to be affecting the agricultural activities of the region.	As the project is a linear one, not much impact on agricultural activities. Culverts are proposed at 150m (approximately) interval for facilitating agricultural activities.

Sl. No.	Name	Queries/Suggestions	Replies
8	Mr Venkatesan Panchetty Village	<p>Already lose the land under GAIL project, TNEB HT line and NHAI projects.</p> <p>What happened to the queries raised during last consultation meeting to avoid the Panchetty location intersection proposal</p> <p>How about the livelihood loss of the commercial units will be mitigated</p>	<p>The objections were recorded and minimizing impacts shall be studied.</p> <p>Moreover it was explained the JICA funded projects shall primarily focus on safeguarding the rights of the PAHs and ensure compensating the livelihood loss of the affected traders</p>
8	Mr Palayam Moolathangal Village	What arrangements will be made for relocating cultural properties. What will be the relocation arrangements for the affected school and Temple at Moolathangal Village	The cultural properties shall be relocated within the same location.
9	Mr Abubakkar Media Reporter Pnachetty Village	What arrangements will be made to assess the environmental condition and how it will be protected during construction phase.	<p>Baseline environmental monitoring has been carried out for Air, Noise, Soil, Water parameters and the same will be checked during and post construction stages.</p> <p>Environmental Management Plan has been prepared to mitigate any issues observed during construction.</p> <p>JICA assisted projects shall consider Social and Environmental safeguards as major components in road project.</p>

Photographs of Consultation Meeting (Panchetty)



Announcement to General Public



தமிழ்நாடு அரசு, நெடுஞ்சாலைத்துறை

சென்னை சுற்றுவட்டச்சாலைத் திட்டம்

எண்ணூர் துறைமுகம் - தச்சூர் - தாமரைப்பாக்கம் - திருவள்ளூர் -
திருப்பெரும்புதூர் - சிங்கப்பெருமாள் கோவில் - மாமல்லபுரம்

பொது அறிவிப்பு

சுற்றுச்சூழல் மற்றும் நில எடுப்புப் பாதிப்புகளுக்கு வழங்கும் இழப்பீடுகளுக்கான
கொள்கை வடிவமைப்பு (வரைவு) பற்றி பொதுமக்களுடன் கலந்துலோசனைக்கூட்டம்

தமிழ்நாடு அரசு, நெடுஞ்சாலைத்துறை மூலம் சென்னை சுற்றுவட்டச்சாலை அமைக்கத்
திட்டமிட்டுள்ளது. இத்திட்டத்தினால் ஏற்படும் சுற்றுச்சூழல் மற்றும் நில எடுப்புப் பாதிப்புகளுக்கு
வழங்கும் இழப்பீடுகளுக்கான கொள்கை வடிவமைப்பு (வரைவு) பற்றி பொதுமக்களுக்கு விளக்கக்
கூறுவதற்கான கலந்துலோசனைக்கூட்டம் கீழ்க்கண்டவாறு நடைபெற உள்ளது.

நாள்	இடம்	நேரம்
11-05-2018 வெள்ளிக்கிழமை	ஊராட்சி ஒன்றிய அலுவலகம், மீள்தூர்.	காலை 11.00 மணி
12-05-2018 சனிக்கிழமை	பஞ்சாயத்து யூனியன் அலுவலகம், பஞ்செட்டி. அரசு ஆரம்ப கனடார நிலையம் அருகில்	காலை 11.00 மணி

இக்கூட்டத்திற்கு பொதுமக்கள் அனைவரும் வருகை தந்து திட்டங்களின் விவரங்களை தெரிந்து
கொண்டு, திட்டம் முடிவடையாக செயல்படுத்தப்பட தங்களின் மேலான கருத்துகளையும்
ஆலோசனைகளையும் வழங்குமாறு கேட்டுக்கொள்ளப்படுகிறீர்கள்.

திட்டத்தினால் இடம் பெயர்பவர்கள், திட்டத்தினால் தங்கள் சொத்துக்களை இழப்பவர்கள் மற்றும்
திட்டத்தினால் பாதிக்கப்படும். வாடகைதாரர்கள்/ குத்தகைதாரர்களுக்கு இழப்பீடுகளுக்கான வரைவு
கையேடு வழங்கப்படும்.

பெறுநர்:

- திட்டத்தினால் இடம் பெயர்பவர்கள்
- திட்டத்தினால் தங்கள் சொத்துக்களை இழப்பவர்கள்
(நிலம்/மரம்/பயிர்/கட்டிடம்)
- திட்டத்தினால் பாதிக்கப்படும் வாடகைதாரர்கள்/
குத்தகைதாரர்கள்
- தன்னார்வ தொண்டு நிறுவனங்கள்/திட்டம் தொடர்பான
அரசு அதிகாரிகள்
- தன்னார்வ தொண்டு நிறுவனங்கள்/திட்டம் தொடர்பான
அரசு அதிகாரிகள் (மாக/இயற்கை வளம்/நீர்)
- திட்டத்தின் சுற்றுச்சூழல் மாகாணத்திலும் கட்டுமான பணியாலும்
பாதிக்கப்படுபவர்கள் (காற்று/ஒலி/சாலை மூடலினால்
பாதிக்கப்படும் அருகாமையில் வசிப்பவர்கள் மற்றும் வியாபாரிகள்).

இப்படிக்கு

கண்காணிப்பு பொறியாளர், க (ம) ப,
நெடுஞ்சாலைத்துறை,
சென்னை.



Publication of Information about the Meeting



Display the Notice in VAO Office



Display the Notice in PHC



Display the Notice in PDS



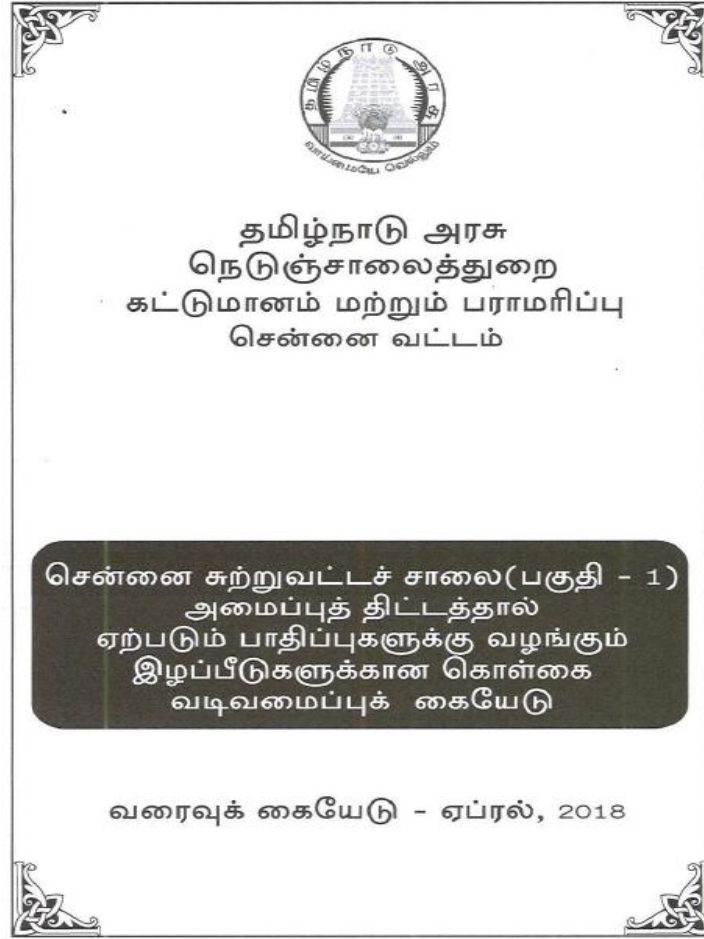
Display the Notice in VAO's Office



Display the Notice in Bus Stop



Display the Notice in Temple

Draft Handbook on Policy Framework Distributed in the Meeting (Tamil)**6.8 NGO , Social and Environmentalist participation in Consultation process**

The NGOs/ Social and Environmental experts were also invited for the consultation meetings . The representatives from various NGOs and experts in the field of R&R and environmental protection were participated and shared their views and comments for the same. The list of NGOs and experts invited and participation is annexed.

6.9 Informal Focus Group Discussions (FGDs) held with the affected people

The road side discussions were held at the following location of the Section I:

1. Bharathi Nagar/ VOC Street/ Tilagar Street –FGD for ORR- NPAR Link Road
(Stakeholders Consultation)
2. Siruvakkam Village (FGD with the vulnerable affected households)
3. Anupampattu – Village camp
4. Jaganathapuram – Village camp- FGD with the land owners

5. Amoor – Village Camp- FGD with the land owners
6. Vannipakkam – Village Camp- FGD with the land owners
7. Neithavayal – Village Camp- FGD with the land owners

a. Focus Group Discussions - Stakeholder Meeting for the ORR-NPAR Link Road

Explain the project summary, summary of EIA and RAP including compensation policy to the people and try to obtain acceptance for the project from the people below;

- 1) All of the Project affected people in ROW of the alternative alignment, including household / people who have to relocate, due to alternative alignment.
- 2) All identified project affected land owners, leasers, tenant formers, encroachers, and other interested persons, living outside of ROW, relating to the alternative alignment.

Organizing the Meeting

The Stakeholder meeting for the project was organised at the project area i.e. Bharathi Nagar on 11th July 2018 from 2.00 pm to 4.00 pm.

The people living within the proposed RoW and adjoining properties in Bharathi Nagar, road users located around the project corridor and general public are invited for the meeting. The Village Administration Officers (VAO) of respective villages are broadly informed the schedule of meeting to PAPs, including non-resident land owners. Around 26 people participated the meeting.



FGD - Stakeholder Meeting

M/s. STUP Consultant Pvt. Ltd explained the following to the people in local language (Tamil).

Project Summary:

- The alignment is an extension of ORR upto NPAR to reach Ennore Port. This ORR extension is part of Section 1 of Chennai Peripheral Road.
- The alignment affects about 20 buildings in Bharathi Salai. The social survey was conducted to these affected assets on 11.07.2018.
- The ORR will ends at TPP road with an at-grade rotary.
- The affected buildings are located within 300m from TPP road which will falls within 200m within proposed rotary.
- The proposed RoW of ORR extension is 45m.
 - ✓ Elevated road (2 X 3 lanes) is proposed for the main carriageway. The road level will be about 7.5m above the ground level.
 - ✓ 2-lane service road with 2m wide footpath is proposed on both sides in the at-grade level.
- The space between the outer edge of elevated road to RoW is 7.5m.
- The proposed RoW of NPAR (Ennore Port to NH-5) is 100m which will have 4-lane carriageway and 2-lane service road with 2m wide footpath on both sides in the at-grade level. The space between the outer edge of main carriageway to RoW is 39m.
- As this stretch of TPP road has ribbon development, more number of buildings are located on the edge of earthen shoulder of TPP road.
- ORR has 6-lane carriageway and 2-lane service road with 2.5m wide footpath on both sides in the at-grade level. The space between the outer edge of main carriageway to RoW is 10m.
- Detailed Project Report for this extension is under preparation.

EIA Summary:

As the space between outer edge of elevated road to RoW is 7.5m only, the environmental impact to the adjoining/nearby people will be high compared to NPAR, Whereas intensity of impact will be less compared to existing TPP road and proposed ORR rotary.

- ✓ The main carriageway is elevated from ORR and continue as elevated road in the habitation area.
- ✓ The crash barrier of 1.5m height is proposed for the elevated road which will considerably reduce the noise pollution.
- ✓ If this extension is not formed, the ORR traffic should travel in TPP road to reach Ennore Port which will increase the pollution in the stretch of existing TPP road. Hence, this road will reduce the pollution level in the locality.
- ✓ The proposed at-grade rotary cause more pollution due to manoeuvring of straight traffic of TPP road and turning traffic of ORR. As the ORR traffic is elevated, the at-grade traffic movement will be less which will reduce the pollution especially in Bharathi Nagar.
- ✓ The road safety will be increased as the major traffic movements are separated in two levels i.e. at-grade and elevated.

SIA Summary:

- The compensation packages for the loss of PAPs explained with the handbook of draft policy for compensation to losses.
- The social surveys were conducted already to the PAPs on 11.07.2018.
- The exact compensation amount for each individual will be intimated separately.



**b. Focus Group Discussions – FGD with vulnerable families – Siruvakkam Colony**

Focus group discussion with the vulnerable community in Siruvakkam Village during September 2017. The discussion was carried out with the affected families in Siruvakkam colony, which is a settlement with 100% SC population. Around 10 people participated the discussion session. The following inferences were captured during the FGD session

- The Siruvakkam colony is a 100% SC population
- The people in this village engaged as agricultural coolies
- The houses built up under IAY (Indravikas Awas Yojana)
- The vulnerable people raised their opinion towards resettlement houses within the same location



FGD with the Vulnerable PAH – Siruvakkam -NPAR – NH5 Road

c. Focus Group Discussions – FGD with the land owners – Anupampattu Village

Focus group discussion with the land owners at Anupampattu Village during the Land owners census survey during April 2018. The discussion was carried out with the affected land owners. The VAO and the study team field staff informed the affected land owners and organized a village camp on 27/04/2018. Around 25 land owners participated the discussion session. The VAO is made available for the meeting.

The following inferences were captured during the FGD session

- The land owners expressed their concern about the land compensation is not explained to them clearly
- The notice was issued to them without any proper explanation
- The land owners after the FGD aware of the R&R benefits and LA process
- The people in this village engaged as agricultural coolies, cultivation and private jobs
- None of them leased their land to agriculture tenants.
- The people raised their opinion towards payment of fair compensation as per applicable laws.



d. Focus Group Discussions – FGD with the land owners – Amoor Village

Focus group discussion with the land owners at Amoor Village during the Land owners census survey during April 2018. The discussion was carried out with the affected land owners. The VAO and the study team field staff informed the affected land owners and organized a village camp on 25/04/2018. Around 20 land owners participated the discussion session. The VAO is made available for the meeting.

The following inferences were captured during the FGD session

- The land owners expressed their concern about the land compensation is not explained to them clearly
- The notice was issued to them without any proper explanation
- The land owners after the FGD aware of the R&R benefits and LA process
- The people in this village engaged as agricultural coolies, cultivation and private jobs
- None of them leased their land to agriculture tenants.
- The people raised their opinion towards payment of fair compensation as per applicable laws.
- The common property resources located along the COI need to be replaced with enhanced facilities within the same village




e. Focus Group Discussions – FGD with the land owners – Jaganathapuram Village

Focus group discussion with the land owners at Jaganathapuram Village during the Land owners census survey during April 2018. The discussion was carried out with the affected land owners. The VAO and the study team field staff informed the affected land owners and organized a village camp on 29/04/2018. Around 10 land owners participated the discussion session. The VAO is made available for the meeting.

The following inferences were captured during the FGD session.

- The land owners expressed their concern about the land compensation is not explained to them clearly
- The notice was issued to them without any proper explanation
- The land owners after the FGD aware of the R&R benefits and LA process
- The people in this village engaged as agricultural coolies, cultivation and private jobs
- None of them leased their land to agriculture tenants.
- The people raised their opinion towards payment of fair compensation as per applicable laws.



f. Focus Group Discussions – FGD with the land owners – Vannipakkam Village

Focus group discussion with the land owners at Vanipakkam Village during the Land owners census survey during April 2018. The discussion was carried out with the affected land owners. The VAO and the study team field staff informed the affected land owners and organized a village camp on 28/04/2018. Around 10 land owners participated the discussion session. The VAO is made available for the meeting.

The JICA representative also participated the meeting .

The following inferences were captured during the FGD session

- The land owners expressed their concern about the land compensation is not explained to them clearly
- The notice was issued to them without any proper explanation
- The land owners agitated for the poor response from the district administration related to the enquiry on the 15/2 notification.
- The people do not want to express their opinion and share their views in the meetings.



FGD at Amoor Village

g. Focus Group Discussions – FGD with the land owners – Neithavayal Village

Focus group discussion with the land owners at Neithavayal Village during the Land owners census survey during April 2018. The discussion was carried out with the affected land owners. The VAO and the study team field staff informed the affected land owners and organized a village camp on 23/04/2018. Around 75 land owners participated the discussion session. The VAO is made available for the meeting.

The JICA representative also participated the meeting .

The following inferences were captured during the FGD session

- The land owners expressed their concern about the land compensation is not explained to them clearly
- The notice was issued to them without any proper explanation
- The land owners agitated for the poor response from the district administration related to the enquiry on the 15/2 notification.
- The people do not want to express their opinion and share their views in the meetings.
- The villagers does not allow the study team to capture any photographs of the FGD.

h. Focus Group Discussions – FGD with the agriculture coolies

Focus group discussion with the agriculture coolies working in affected land. Discussions held at Amoor, Anupampattu, Siruvakkam, Moolathangal and Jaganathapuram during the field visits conducted May – June 2018. Around 75 workers were discussed. The observations were recorded as follows:

- The agriculture coolies will not lose employment because of land loss, as the project is a linear project.
- The coolies / workers shall get employment opportunity in other land parcels within the same village.
- The road shall improve the region with better access to school, college, employment and health facilities.



Informal Discussion and Discussion with the Agricultural Coolies

6.10 Conclusion of Consultation process

The public consultations meetings conducted in five locations the respective villages. However, the affected people and their representatives had taken interest for the proposed widening and strengthening road from their village.

Interaction had with the community has revealed the following:

- In general, the people are well informed about the proposed road development.
- At few points, people expressed their willingness to know the land value assessed by the Government and compensation packages for the affected land/ structures
- Many of them expressed about their concerns of losing livelihood and employment opportunities due to the proposed project

- It was revealed by the agriculturists who are currently in the process of cultivation/cropping that they want sufficient time to harvest the crops.
- During the social survey, Poor people conveyed their request to provide resettlement and rehabilitation packages with all amenities without affecting their livelihood.
- Some of the people are expecting that awareness about the project will create positive impact among the people
- Safety is an important issue especially for children, women and cattle.
- Acquisition of land and other immovable properties and resettlement should be on the basis of "do first, and then remove", with a simplified procedure and timely implementation of the same.

CHAPTER - 7

IMPLEMENTATION OF RESETTLEMENT ACTION PLAN

7.1 Implementation of RAP

The implementation of RAP includes various set of activities and sequence of activities to get completed. It is purely a project based approach to implement RAP, since delay in one will surely affect the other. This chapter highlights the major activities involved in implementation of RAP and processes for the same.

Implementation of RAP will consist of disbursement of Rehabilitation and Resettlement benefits, CPR relocation, Utility shifting re ensure the basic facilities such as water, and power and pipelines were made to the people. As per the conditions in the civil works contracts, land free from all encumbrances is to be made available to the contractors. Time frame for implementation of RAP will be synchronized with the project implementation so that commencement and progress of civil works are not adversely affected

7.2 Implementation Schedule of Project

Civil works contract are proposed to be awarded simultaneously and a uniform time period of 30 months is being proposed for completion from commencement.

7.3 R&R Implementation Schedule

- Appointment of NGOs
- Appointment of Evaluation and Monitoring Agency
- Capacity Building / Training of R&R Officers
- Joint Verification of properties of PAPs
- Issue of ID cards
- Preparation and approval of Entitlement Matrix
- Consultation and disclosure
- Resettlement and Rehabilitation of DPs
- Relocation of CPRs
- Training of PAPs

7.3.1 NGO appointment

The NGO will be appointed prior to implementation and the HD has initiated the necessary actions.

The implementation of the R&R provisions will be carried out by NGOs with experience in similar development projects. The NGOs to be engaged will have proven experience in carrying out resettlement and rehabilitation activities and community development and consultations in projects of similar nature in Tamil Nadu.

The NGO will play a key role in the implementation of the RAP. Their tasks will include the final verification of DPs, consultations, establishment of support mechanisms and facilitate the delivery of the rehabilitation assistances as per the RAP provisions and to ensure that the DPs receive all the entitlements as per the R&R policy of the project.

Key activities of the NGO in relation to resettlement planning and implementation include:

- (i) assist PIU in verification and updating, if required, the detailed census and socio-economic survey of displaced persons carried out during DPR preparation based on detailed design, and verify the identity of below poverty line, female-headed, and other vulnerable households affected by land acquisition and involuntary resettlement and issue ID cards;
- (ii) prepare micro plan and get vetted by PIU;
- (iii) facilitate the process of disbursement of compensation to the DPs – coordinating with the PIU and informing the displaced persons of the compensation disbursement process and timeline;
- (iv) assist DPs in opening bank accounts explaining the implications, the rules and the obligations in having a bank account, process of disbursement adopted by TNHD and how s/he can access the resources s/he is entitled to;
- (v) assist the DPs in ensuring a smooth transition (during the part or full relocation of the affected persons), helping them to take salvaged materials and shift;
- (vi) in consultation with the DPs, inform the LARRU about the shifting dates agreed with DPs in writing and the arrangements they desire with respect to their entitlements;
- (vii) organize training programs to the vulnerable for income restoration;

- (viii) conduct meaningful consultations throughout the RAP implementation and ensure disclosure of resettlement plans in an accessible manner to the displaced persons;
- (ix) assist DPs in grievance redressal process;
- (x) assist LARRUs in keeping detailed records of progress and establish monitoring and reporting system of RAP implementation; and
- (xi) Act as the information resource center for community interaction with the project and maintain liaison between community, contractors and project management and implementing units during the execution of the works.

7.3.2 Cut-off Date

For title holders, the date of notification of intended acquisition under Section 15(2) of relevant Act, will be treated as the cut-off date, and for non-titleholders the start date of project census survey, the cut off date 1 (18th August 2017) for the NPAR -NH5 Road and (13th July 2018) for the new alternate alignment ORR-NPAR Link road. There will be adequate notification of cut-off date and measures will be taken to prevent encroachments/squatting after the cut-off date is established. The list of eligible PAPs for R&R assistance both title and non-title holders will be notified once the verification is carried out by NGOs and the TNHD staff. The list of affected land owners will figure in the 15(1) notification of TN highway which includes the details of land owners with extent of area affected and loss of other assets.

7.3.3 Eligibility Criteria

The displaced persons falling in any of the following three categories will be eligible for compensation and resettlement assistance in accordance with the principles of the RPF of the project:

- (i) Those who have formal legal rights to land (including customary and traditional rights recognized under the laws of the country);
- (ii) Those who do not have formal legal rights to land at the time the census begins but have a claim to such land or assets; provided that such claims are recognized under the laws of the country or become recognized through a process identified in the resettlement plan; and
- (iii) Those who have no recognizable legal right or claim to the land they are occupying (squatters and encroachers occupying the RoW or government land).

Table 7.1: Ready Reckoner for Eligibility and Entitlement

Sl. No.	Listing	Eligibility / Entitlement
1	Title holder	DPs having document to establish ownership / Patta
2	Non-title holders	DPs occupying right-of-way / government poramboke land / HR&CE land / temple land
3	Cut-off date	<ul style="list-style-type: none"> ▪ For title holders - Date of 15(2) notification ▪ For non-title holders - Date of commencement of census survey for the road-stretch, recorded in the RAP (Under review by GoTN)
4	Land compensation	Title holders
5	Assistances as per Second Schedule and Third Schedule of RFCTLARR Act, 2014	<ul style="list-style-type: none"> ▪ Titleholders ▪ DPs whose primary source of livelihood is affected, who had been working/residing 3-years prior to the acquisition of land, whose primary source of livelihood is affected by acquisition of land
6	R&R Assistances	<ul style="list-style-type: none"> ▪ Title holders ▪ Non-title holders ▪ Tenants of title holders
7	Unit of entitlement	Displaced family for all assistance as per entitlement matrix
8	Vulnerable DPs	<ul style="list-style-type: none"> ▪ Women Headed Household (WHH) - A household that is headed by a woman and does not have a adult male earning member is a Woman Headed Household. This woman may be a widowed, separated or deserted person ▪ Below Poverty Line (BPL) - Planning commission of India's, State specific poverty line for rural Tamil Nadu for the year 2011-12, updated for current year based on CPIRL ▪ Scheduled Caste ▪ Children and elderly including orphans and destitute ▪ Physically and/or mentally challenged / disables people
9	Disbursement of compensation and R&R assistances	ECS (Credit) only

Sl. No.	Listing	Eligibility / Entitlement
10	Salvaging structure and other assets	All DPs irrespective of their tenure will be entitled to salvage the affected structure and other assets
11	Salvaging of trees	<ul style="list-style-type: none"> ▪ Trees within RoW will be auctioned by Highway authorities and no compensation for such trees will be payable to anyone. ▪ Compensation for trees in private land will be paid to the land owner and the land owner will have the right to cut the tree and take it.
12	Claims for inclusion as DPs	All claims from persons for inclusion as DPs, on the ground that they were left out during enumeration will be verified by the Project Unit and NGO before sending to CE for approval or rejection, as the case may be.

7.3.4 Valuation of land and assets

7.3.4.1 Compensation for Land

Land will be acquired in accordance with provisions of Tamil Nadu Highway Act, 2001 and while determining the compensation for land, the competent authority will be guided by the provisions of Sec 26, Sec 27, Sec 28, Sec 29 and Sec 30 of RFCTLARR Act, 2013. The compensation includes 1-2 times of higher of guideline value or average of higher 50% of sale rates for last 3 years or any rates consented for PPP or private project's.. In addition 100% solatium or involuntary acquisition of land will be added. If the residual land, remaining after acquisition, is unviable, the owner of such land/property will have the right to seek acquisition of his entire contiguous holding/property provided the residual land is less than the minimal land holding of the district/State.

7.3.4.2 Compensation for Structures

The replacement value of houses, buildings and other immovable properties will be determined on the basis of latest PWD Standard Schedule of Rates (SSR) as on date without depreciation and 100% solatium will be added to the structure compensation. While considering the PWD SSR rate, PIU will ensure that it uses the latest SSR for the residential and commercial structures in the urban and rural areas of the region. Wherever the SSR for current financial year is not available, the PIU will update the SSR

to current prices based on approved previous year escalations. Compensation for properties belonging to the community or common places of worship will be provided to enable construction of the same at new places through the local self-governing bodies like Village Panchayat/Village council in accordance with the modalities determined by such bodies to ensure correct use of the amount of compensation. Further, all compensation and assistance will be paid to DPs at least 1 month prior to displacement or dispossession of assets.

7.3.4.3 Compensation for Trees

Compensation for trees will be based on their market value. Loss of timber bearing trees will be compensated at their replacement cost and compensation for the loss of crops, fruit bearing trees will be decided by the PIU in consultation with the Departments of Forest or Agriculture or Horticulture as the case may be. In line with the provision of RFCTLARR Act 2013, 100% solatium will be added to the assessed value of the trees. Prior to taking possession of the land or properties, the compensation will be fully paid and DPs will have the opportunity to harvest crops/trees within 15 days from the date of payment of compensation.

Even after payment of compensation, DPs would be allowed to take away the materials salvaged from their dismantled houses and shops and no charges will be levied upon them for the same. A notice to that effect will be issued intimating that DPs can take away the materials so salvaged within 15 days of their demolition; otherwise, the same will be disposed by the project authority without giving any further notice. Trees standing on the land owned by the government will be disposed of through open auction by the concerned Revenue Department/ Forest Department.

The ToR for NGO shall be finalized by the HD and a sample ToR has designed by DPR consultant and attached in Annexure.

7.3.5 Joint verification of impacts

The Joint Verification survey played a key role in the implementation of the Resettlement Action Plan which will be carried out by the following teams

- * Highways Engineering department
- * Revenue department
- * Non-Governmental Organization

Need for Joint verification

The assignment will be carried out to update and to enlist the PAHs, which has been conducted long time back by the DPR consultant and further the ownership and vulnerable PAHs shall be identified only during exercise. (Joint verification format is annexed.) The main task of the joint verification assignment was:

- * Defining, identifying and enumerating the people affected by the project.
- * Verification of Boundary stones (Corridor of Impact).
- * Identifying the Land Parcels – Private, Government & Highways
- * Defining, identifying and enumerating the affected structures.
- * Assessment of Socio, economic and cultural parameters.
- * Assessment of Vulnerability status of the Project affected.
- * Enumerating the number of affected trees and other assets.
- * Identifying the Common Property resources and land for relocation.

7.3.6 Consultation and Disclosure of information

The following documents shall be disclosed in the Offices of the borrower and PIU offices, besides in the websites of the HD and relevant departments.

- Executive Summary of SIA/RAP in English and Tamil in website.
- The Tamil version of Entitlement Matrix in website
- RAP/ARAP documents in PIU office
- Resettlement Impact Evaluation Report in PIU Office.

7.3.7 Encumbrances Free certificate

Prior to award of contracts, the borrowers shall submit the Encumbrances Free Certificate for Social component prepared by the Social Manager and certified by the authorized person /chief engineer(HD) fulfilling the requirements of Social Safeguards. The Encumbrances Free certificate shall confirm the availability of RoW required for the project, payment of compensation for the Land to the Title holders, R&R assistance to PAHs or credited in the escrow account in the event of non-acceptance of the compensation or due to legal issue or people not available to accept the compensation.

7.3.8 Coordination with Civil Works

Compensation for land and structure, in accordance with the eligibility and entitlement, will be paid prior to commencement of civil works. Other R&R assistances and shifting

assistances paid as cash shall also be disbursed prior to civil works. However, any long term R&R measures like training for skill development that would continue for a longer period will not be a bar to commence civil works. Wherever provision of housing is involved, sections involving DPs requiring housing in a particular road-stretch will be taken up in the second milestone of the civil works schedule.

The land acquisition and resettlement implementation will be co-coordinated with the timing of procurement and commencement of civil works. The required co-ordination has contractual implications, and will be linked to procurement and bidding schedules, award of contracts, and release of cleared COI sections to the contractors. The project will provide adequate notification, counselling and assistance to affected people so that they are able to move or give up their assets without undue hardship before commencement of civil works and after receiving the compensation.

The handing over of land to the contractor will be organized in two sections. Eighty percent of the land in the first-milestone will be handing over immediately after signing of the contract and the rest within one year/one and half years of contract signing as spelled out in the respective civil Work contracts. The land acquisition and corresponding payment of compensation and R&R assistance with encumbrance free certification will be available prior to award of contract and in case of second/third milestone stretches, all land acquisition notifications should have been completed and construction of resettlement sites, if required, should have commenced so as to complete within one year/one and half years from award of contract. The community assets replacement will be linked to handing over of respective milestone stretches. There is a provision in the bid documents for the contractors to give preference in unskilled jobs to local people and report periodically to the employer.

The following coordination will be maintained. **Prior to issue of bids**, the corresponding RAP approval and disclosure and 15(2) notification for land acquisition will be issued. Subsequently, **prior to award of contract**, the notification of eligible DPs, issue of identity cards, identification of house site and resettlement sites, valuation of structures for first milestone stretches, compensation and R&R awards will be completed and wherever required, the house sites and resettlement sites are ready for commencement of construction. . Lastly, the payment of compensation, R&R assistance and relocation of CPRs will be certified for the stretches **prior to handing over** to the contractors. All stretches involving physical resettlement and major private land acquisition will be

parallelly started. Further certification of payment of compensation, R&R assistance, shifting of people to new houses and relocation of CPRs, will be certified prior to handing over of second milestone stretches to the contractors.

In order to ensure that the affected people receive the compensation and assistance prior to taking over of land, coordination between various procurement and works related activities are to be reflected in the RAP. Actions to be completed before issue of bids includes:

- (i) Final approval and disclosure of RAP, wherever is applicable,
- (ii) First notification for private land acquisition if involved;
- (iii) Issue of identity cards to eligible project affected families(Non Title holders).

7.3.9 Additional Impacts during Implementation

In the event of additional impacts to private land acquisition or displacement of people due to changes in the alignment or otherwise, the RAP will be updated or an Addendum to RAP will be prepared and submitted to the World Bank for review and endorsement. The revised RAP or Addendum will also be approved by the competent authority and re-disclosed.

7.3.10 Issue of Identity Card

All the identified Non- Title holders shall be issued a bio metric identity card duly checked and signed by the authorized official from the department. The ID card shall carry the following details;

- Personal details
- Address
- Impact Category
- Affected portion details
- PAH Photograph
- Entitled Cash assistance
- Other details

ID Card format is given in Annexed .

7.3.11 R&R Entitlement matrix

The Entitlement matrix shall be prepared in accordance with the RPF shall be approved by the Chief Engineer of HD. The special assistance such as vulnerable assistance will be ascertained by the appointed NGO and displaced families will be paid resettlement assistance as per RPF. (Entitlements matrix is attached as Annexed).

Revision of R&R Assistance and Amendments

All cash allowances in the Entitlement Matrix shall be revised at the rate of 5% per annum starting from the financial year of the approval made. PIU has to extend the revised R&R entitlements with revised rates (with 5% per annum), if it has been not revised for last 2 years. Any changes or amendment needed in Entitlements matrix need to be approved by the steering committee appointed by GoTN.

7.3.12 Budget sources

Government will provide adequate budget for all land acquisition compensation, R&R assistances and RAP implementation costs from the counterpart funding. The funds as estimated in the budget for a financial year and additional fund required based on revised estimates, shall be available at the disposal of the authority concerned, TNHD at the beginning of the financial year.

7.3.13 Disbursement of Compensation and Assistance

In order to ensure that:

- (i) To make frequent visits to his/her bank for depositing the physical paper instruments;
- (ii) S/he need not apprehend loss of instrument and fraudulent encashment; and
- (iii) The delay in realization of proceeds after receipt of paper instrument is obviated, **all disbursement of compensation for land and structure and R&R assistances shall be done only through Electronic Clearing Service (ECS) mechanism** and charges for ECS, if any, will be borne by TNHD.
- (iv) If the DPs destination branch does not have the facility to receive ECS (Credit), then the disbursement shall be done through respective lead banks' IFSC (Indian Financial System Code).

The NGO and PIU, while collecting bank particulars from the DPs, will also check with the respective bank branches if the branch has ECS (Credit) mechanism, and if not,

details of lead bank offering the facility will be collected to facilitate ECS transfer. Wherever new accounts are to be opened, preference will be given to bank's having ECS (Credit) facility.

7.3.14 Development of Resettlement Sites

While selecting the resettlement site the suitability for housing purpose, land ownership and use will be verified. Only those sites which are suitable for housing and amenable for issue of titles will be selected. If Government lands are not available, then private land acquisition will be initiated. The suitability of sites for housing will be confirmed from the District Administration and title will be issued to the DPs prior to the commencement of construction of houses. In case of resettlement sites, the minimum facilities described in Second Schedule of the RFCTLARR Act, 2013 will be provided. Consultations with the displaced families will be held to ascertain their acceptance. The resettlement sites will be developed if more than 20 displaced families are displaced in a continuous stretch of 5 Kms. In other cases individual sites will be offered. In case of displaced families options will be obtained to provide housing or pay cash in lieu of house. Once the option is given to displaced families and based on options exercised by the affected people, the need for resettlement sites or house sites will be developed. The project will impact land owners losing their place of residence and/or place of business. The resettlement sites will be developed depending upon those who opt to take the house instead of the cash In lieu of house.

The NGO involved in the RAP implementation, during the verification stage, will consult all DPs eligible for alternate housing, and seek their preference on whether they would like to move into a resettlement site, developed in accordance with the provisions of the Third Schedule of the RFCTLARR Act, or would prefer to relocate themselves to their place of choice. Upon obtaining the choice from the eligible DPs and if adequate number of DPs have opted for moving into a resettlement site, the NGO in consultation with RSO of PIU will submit the requirement for resettlement site to authorized revenue official./DRO.

The Special DRO will submit the request for identifying suitable government land free from encumbrance for resettlement site, to the District Collector and if no land is identified within 1-month by the District administration, the Special DRO will initiate steps to acquire suitable land for the same.

The land obtained/acquired for resettlement site will be provided with all amenities and facilities as stipulated in the Third Schedule of the RFCTLARR Act and as per the provisions contained in the RPF. Plots will be allotted to the DPs through public draw of lots and *patta* will be issued to the DPs.

The DPs will be provided with built house in accordance with the provisions of the RFCTLARR Act and the RPF. The stamp duty and registration charges for the house site and built house will be borne by TNHD. In case of resettlement sites are situated close to existing villages or urban areas, appropriate measures will be taken to integrate the host population and enhance the various common facilities for smooth integration of host population with resettles.

7.3.15 Non – Acceptance Cases

In the event of non-acceptance of the compensation or due to legal issue or people not available to accept the compensation or non- available cases, the cash shall be credited in the ESCROW account.

7.3.16 Skill Training for PAHs

The adult member of any vulnerable families with eighth standard qualified shall be given skill training to enhance livelihood and standard of living.

7.3.17 Relocation of CPRs

The Common property resources (CPRs) will be replaced or relocated in accordance with the focus group discussion (FGD) with the custodian of the common property and local community. The appointed NGOs will conduct FGD with all affected CPRs and relocate the same wherever possible in consultation with the public.

(Sample format for FGD for CPRs is given in Annexed).

7.3.18 Grievance Redressal Committee

Grievance Redressal Committee (GRC) will be established at two-levels to receive, evaluate and facilitate the resolution of displaced persons concerns, complaints and grievances. The GRC will provide an opportunity to the DPs to have their grievances redressed prior to approaching the Jurisdictional LARR Authority. The GRC is aimed to provide a trusted way to voice and resolve concerns linked to the project, and to be an effective way to address displaced person's concerns without allowing it to escalate resulting in delays in project implementation.

7.3.19 Monitoring and Evaluation

To monitor the effectiveness of the RAP implementation by the NGO, internal monitoring and external monitoring and evaluation mechanisms will be undertaken. Internal monitoring will be taken up by the respective PIU. The monitoring and progress reports will be generated using MIS system. The external monitoring will be carried out through an independent agency and impact evaluations will be done by an agency not associated with the implementation.

7.3.20 Management Information System (MIS)

A well-designed MIS will be created and will be maintained at TNHD offices. This MIS will be supported with approved software and will be used for maintaining the DPs baseline socio-economic characteristics, developing predefined reports, algorithms and calculations based on the available data and updating tables/fields for finding compensation and assistances, tracking the land acquisition and resettlement progress. The individual entitlements, compensation calculations, structure valuation, etc. will be generated using MIS software. In addition, land acquisition notices, identity cards will also be generated thorough MIS. All quires will be generated and the baseline data will also be maintained and updated as needed. The data and information required for periodical progress reports will be generated using MIS database. The required computer terminals and software will be established at regional level in order to feed the data to be maintained in the web with backup at headquarters at Chennai.

7.4 RAP Implementation Schedule

The following are the key implementation activities and the activities are presented in a work plan.

- a) Approval of RAP thorough GO and Disclosure
- b) Notification of PAP list
- c) Appointment of NGOs and Concurrent Monitoring consultants
- d) Constitution and notification of GRCs
- e) Issue of Identity cards
- f) MIS in operational for tracking LA and R&R Implemeniton progress
- g) Structure Valuation
- h) R&R Award including assistance for non-title holders
- i) Relocation of CPRs

- j) Payment of R&R assistance
- k) Allotment of house sites or development of Resettlement sites
- l) Payment of additional assistance to vulnerable people
- m) Shifting of PAPs of alternative resettlement sites
- n) Certification of payment of LA and R&R assistance for I milestone
- o) Certification of payment of LA and R&R assistance for second milestone
- p) Impact Evaluation

Table 7. 2 R&R Implementation Plan – Time Chart

Sl. No.	Activities	Week											
		1	2	3	4	5	6	7	8	9	10	11	12
1	Finalization of Entitlement Policy by HD												
2	Approval of RAP by JICA												
3	Verification of Properties												
3a	Verification												
3b	Distribution of Identity cards												
4	Appointment of Social Manager												
5	Monthly report from Social Manager												
6	Notification of entitlements												
7	Agreement on entitlements												
8	Initiate grievance redressal mechanism												
8a	Receipt of Complaints												
8b	Committee meetings												
8c	Resolution												
9	Notification of demolition												
10	Negotiation for relocation sites (where needed)												
11	Confirmation of relocation sites (where needed)												

Sl. No.	Activities	Week											
		1	2	3	4	5	6	7	8	9	10	11	12
12	Relocation of displaced PAPs												
13	Demolition of old structures												
14	Movement of PAPs to new sites												
15	Selection & Training of PAPs												
16	PIU R&R cell & other institutional arrangements												
16a	Establishment												
16b	Capacity building												
16c	Formations of GRC committees												
16d	Linking to govt. programs												
17	Public consultations												
17a	Pre-implementation												
17b	During implementation												
17c	Post-implementation												
18	Disbursement of compensation and R&R assistance												
19	Disbursement of entitlement for indirect losses												
20	Development of community infrastructure												
21	Impact monitoring and evaluation												
22	Appointment of M&E agency												
23	Updating RAP based on M&E report												
24	Civil work contracts												
24a	Tendering & contract awards for contractors												
24b	Commencement of works												

CHAPTER - 8

LAND ACQUISITION AND PROCESS

8.1 Private land and related R&R compensation

The project involves acquisition of private land and requires alienation of government land. The process of land acquisition for private land is elaborated below;

8.2 Compensation for Land:

Compensation to land will be paid by the borrower at replacement cost to all titleholders from whom land will be acquired for the project as per the below procedures.

- (a) The compensation for private land is considered with the registration fees of 13% which shall be borne by the project. The compensation of another 13% for other losses such as assets and trees lies is considered for private land. Land compensation will be made as per Right to Fair Compensation and Transparency in Land Acquisition, Rehabilitation and Resettlement Act 2013 with multiplier factor 1;
- (b) If the guidelines values are not updated up to the current financial year in which the negotiations are taking place with the land owners, then they will be updated @10% p.a. on compounding basis up to the current financial year.
- (c) For private land acquisition, the joint verification team shall ascertain the land ownership and notify the extent of loss and name of the title holders under 15/1 notification shall be published in local newspapers and follow the usual land acquisition process as per applicable laws.

8.2.1 Land Acquisition Process

The extent of private land and government land required will vary marginally as the 15(2) statement prepared for land acquisition is being verified and exact extent will be available at the time of award. Most of the land being acquired and alienated are for realignments, geometric improvements, strengthening and widening, of roads.

The notification under Section 15(2) of Tamil Nadu Highways Act, 2001 shall be published for the proposed road. The extent of private land proposed for acquisition, government land required and the date of 15(2) publication for each road stretch advertisement in local newspaper. The advertisement of 15(2) Notification consist of the following items;

1. Road Number
2. Name of the Project
3. Length in Km
4. Private land to be acquired (in Ha)
5. Government land to be alienated (in ha)
6. Date of 15(2) Notification`

Section 15(2) notification once published for the proposed road stretch and land owners shall be given 30 days' time for making representation, on why the land should not be acquired. Apart from newspaper publication of 15(2), the land owners were issued individual intimation through revenue staff. The land owner or interested person can make a representation on why the land should not be acquired, claims with respect to ownership, apportionment or any other matter to the TNHD and revenue / competent authority.

Upon receiving the representation, the DRO, competent authority for land acquisition, will seek the views of the concerned authority of TNHD, TNHD and intimate to the land owner giving 15 days' time for a hearing. After hearing the land owner or interested person and based on the submission made by TNHD, the competent authority will pass appropriate orders.

Thereafter, Section 15(1) will be prepared and published in Government Gazette giving details of the land and the purpose for which the land is being acquired.

Though ownership vests with the Government and the Government becomes the legal owner of the land, free from all encumbrances, on publication of notice in Gazette under Section 15(1), possession of land will be taken only after payment of compensation to the land owner. In case the land owner is unable to produce the documents to establish either his/her ownership or unable to establish his/her share in the property, the compensation amount of such cases will be retained in an interest bearing account for a period of 3-years before remitting with the LARR Authority. In case of disputes to ownership and refusal to accept the compensation awarded, the compensation amount of such cases will be remitted with LARR Authority.

After 15(1) notification the land owner will be called for award enquiry wherein claims of ownership, apportionment, valuation and other matters can be made by the land

owner to the competent authority. After hearing the land owner or interested person, the competent authority will pass the land acquisition award.

The land owner or interested person will have two opportunities to be heard:

1. Once after 15(2) notification and before 15(1) publication; and
2. For the second time after 15(1) publication and before passing of award.

8.2.2 Two-stage in LA Award

Since the rules pertaining to the Right to Fair Compensation and Transparency in Land Acquisition, Rehabilitation and Resettlement Act, is yet to be notified by GoTN, the payment of compensation for land acquisition would be made in two stages, viz.

- i. Through an interim award which will be made as per Right to Fair Compensation and Transparency in Land Acquisition, Rehabilitation and Resettlement Act 2013 with multiplier factor 1; and
- ii. Through a subsequent final award by making the second and final payment to cover the difference arising out of multiplication factor and other assistances, as and when the rules and clarifications for the RFCTLARR Act are received from GoTN, as per the final multiplier factor decided under the Rules. This two-tier approach to payment of compensation is unavoidable considering the special backdrop of a major legislative transition in India.

8.2.3 Updating of Land Records

The section 15(2) notification having been issued, the updating of land records in the affected area is being undertaken to ensure that the land owner records are up-to-date prior to issue of section 15 (1) notification. This is to ensure that the bonafide land owner names are figured in the LA process and the bonafide land owner receives the compensation in time.

8.2.4 Disputes in Land Acquisition

Disputes relating to ownership rights, apportionment disputes, amount of compensation awarded will be referred by the DRO to TNHD, to be constituted in accordance with Section 51(1) of the RFCTLARR Act, 2013.

8.2.5 R&R Award

All the affected land owners who are eligible for R&R assistance will be notified along with details of eligible assistance as per the provisions of RFCTLARR Act.

Initially a draft list will be notified by giving minimum of 15 days' time inviting objections, if any, regarding discrepancies on the nature and quantum of assistance.

The final list will be notified after taking into account the objections, if any. Similarly, the list of those affected non- title holders will also be notified along with the details of R&R assistance.

Table 8.1. Land Acquisition Schedule

Tasks	Estimated Completion Dates	Period
Section 15(2) Notification	Once LPS finalized and Title holders list and extent finalized, Sec 15(2) Notification will be made.	First month
Period for Receiving Objections	One month from date of Sec 15(2) Notification made.	Third month
Hearing of Objections	One month after receiving objections and hearing starts.	Fourth month
Preparation of Draft 15(1)	Three month from finalizing and settling issues raised during objections hearing.	Seventh month
Submission of Draft 15(1) to GoTN	One month from Draft preparation	Eighth month
15(1) Publication in Gazette	One month from Submission of draft to GoTN	Ninth month
Award Enquiry	One month from Submission of draft to GoTN	Tenth month
Award Preparation	15 days from Award enquiry	Tenth month
Passing of Interim Award	3 days from Passing interim award	Tenth month
Payment of Compensation for Land and Structure	10 days from Passing interim award	Eleventh month
Possession of Land	One week from payment of compensation of land and structures	Twelfth month
Passing of Final Award	Two months from Notification of Draft Rules by GoTN	Tenth month

The various stages in land acquisition is presented below in the work plan.

Table 8.2 Land Acquisition Time Chart

S.No	Activity	Months											
		1	2	3	4	5	6	7	8	9	10	11	12
1	Section 15(2) Notification	■											
2	Period for Receiving Objections		■	■									
3	Hearing of Objections				■								
4	Preparation of Draft 15(1)					■	■	■					
5	Submission of Draft 15(1) to GoTN								■				
6	15(1) Publication in Gazettee									■			
7	Award Enquiry										■		
8	Award Preparation										■		
9	Passing of Interim Award											■	
10	Payment of Compensation for Land and Structure												■
11	Possession of Land												■
12	Passing of Final Award												■

8.3 Land Acquisition Compensation -Ready Reckoner

The following section explains how the compensation for the acquired lands are paid as per the relevant Act.

Multiplier Effect:

Table 8.3 Land Acquisition Multiplier Effect

Sl.No	Distance of the project area from urban	Multiplier factor for which the market value is multiplied
1	Less than 30 Km	1.25 times
2	Beyond 30 km and within 50 km	1.5 times
3	Beyond 50 Km	2 times

Whom to negotiate for Private negotiation:**Table 8.4 Land Acquisition Private Negotiation Panels**

Sl.No	Distance of the project area from urban	Multiplier factor for which the market value is multiplied
For Urban Lands		
1	District Level Panel	1. Land value upto Rs 2 Crores 2. 225% of the market / guideline value
2	State Level Panel	1. Land value exceeds Rs 2 Crores 2. 225% of the market / guideline value
3	Govt Level Panel	1. Land value beyond 225% of the market / guideline value
For Rural Lands		
1	District Level Panel	1. Land value upto Rs 2 Crores 2. 275% of the market / guideline value within 30 km / 325% of the market / guideline value beyond 30 km and within 50 km / 425% of the market / guideline value within 30 km
2	State Level Panel	1. Land value exceeds Rs 2 Crores 275% of the market / guideline value within 30 km / 325% of the market / guideline value beyond 30 km and within 50 km / 425% of the market / guideline value within 30 km
3	Govt Level Panel	1. Exceeds 275% of the market / guideline value within 30 km / 325% of the market / guideline value beyond 30 km and within 50 km / 425% of the market / guideline value within 30 km

A Model ready reckoner for land compensation calculation is annexed.

8.4 For Alienation Patta Land:

The need for resettlement and rehabilitation arises when the land which is acquired or alienated or transferred results in involuntary displacement and/or loss of livelihood, sources of income and access to common properties/resources on which people depend for economic, social and cultural needs irrespective of their legal status. Though the squatters and encroachers are not entitled to legal compensation for land that they have occupied, this policy will provide for resettlement and rehabilitation of such persons with the aim of improving their standard of living. This will also be applicable to those

landowners from whom land would be acquired. In case of those affected families living in the lands reserved under Development Plans with or without approval of construction of structures will also be assisted for resettlement and rehabilitation as per the Entitlement Framework approved by TNHD.

Transfer proposal will be prepared by the revenue department for all government land required for the project and submitted to District Collector for initiating the transfer. The District Collector's no objection or enter upon permission will be obtained prior to handing over of the lands to the contractors. Land alienation will be completed as soon as possible after obtaining enter upon permission.

8.5 Use of Government Lands.

The lands belonging to other land owning departments can be used for various facilities to be proposed. Generally, necessary permissions and approvals for land alienation take long time. In case of all Government lands, obtaining "Enter upon permission" from land owning agencies or other authorities concerned, prior to contract award is a pre-requisite and the land alienation or conditions for enter upon permissions must be completed as soon as possible and prior to commencement of construction in those respective facilities / sites.

8.6 HR & CE Land/ Temple Land

In case of HR & CE land, acquisition will be as per the applicable provisions of the State Government. However, the sites will be screened for social impacts and mitigation plans will be prepared in line with the policy provisions of TNHD, as required.

The LARRU units are coordinating with the concerned revenue departments to complete the land records updating in time. The updating of land records will include, incorporation of apportionment details, transfer of ownership and registered mortgage in the revenue records.

Land under the direct control of HR&CE and land belonging to temple trusts that are under the supervision of HR&CE will be acquired in accordance with the provisions of TN Highways Act, 2001 and compensation will be determined as per RFCTLARR Act, 2013. The project will require to obtain a no-objection certificate for such land from HR&CE.

8.7 R&R Implementation Unit

To expedite land acquisition and implement the provisions of the subproject RPs, three regional level Land Acquisition Units (LAU) have been constituted.

These units will be entrusted with responsibilities of implementation of the RP involving:

- i. Acquisition of land and assets;
- ii. Payment of compensation for land and assets;
- iii. Payment of compensation for the loss of Trees
- iv. Disbursement of resettlement assistances including development of resettlement sites.

8.8 Compensation for Title holders

Table 8.5 R&R Assistance and compensation to be paid during LA for Private land

R&R Assistance	Entitled Amount
Compensation for Assets	➤ Compensation for assets lost in private land shall be paid along with LA activity as per the PWD Scheduled rates without depreciation.
Compensation for Trees	<ul style="list-style-type: none"> ➤ Compensation for Trees shall be made along with LA compensation. ➤ Compensation for Fruit bearing trees as valuation made by Department of Horticulture ➤ Compensation for timber trees as valuation made by Department of Forest.
Resettlement Assistance and Grant	
Land Grant	<ul style="list-style-type: none"> ➤ One time grant not exceeding Rs.5,00,000/- for each affected household or annuity policy that shall pay Rs.2000/- per month for 20 years with appropriate indexation to CPIAL. ➤ Since the rules pertaining to the Right to Fair Compensation and Transparency in Land Acquisition, Rehabilitation and Resettlement Act, is yet to be notified by GoTN, the R&R assistance is only a suggestive option.
Shifting Allowance	➤ Shifting Assistance / Transition Assistance @ Rs.50,000 for the Title holder who loss more than 1/3 rd of the asset.
Subsistence Allowance	➤ Subsistence Allowance @ Rs.36,000 for the Title holder who loss more than 1/3 rd of the asset.
Livelihood Grant	➤ Livelihood Grant @ Rs.25,000 for the Title holder who loss more than 1/3 rd of the Commercial asset.
Cattle Shed Grant	➤ Cattle shed Grant @ Rs.25,000 for the Title holder who loss more than 1/3 rd of the Cattle shed.
For the Landless and Marginal farmers / or those becoming land less due to the project	➤ Rs 50,000

8.9 Conclusion

The understanding of the LA process and compensation shall enable the LA unit PIU to identify the tasks involved in pre-construction activity and the modalities for road clearances prior to awards of bids. Further legal issues related to LA shall be minimized with a better understanding on the process of LA.

CHAPTER - 9

R & R BUDGET

9.1 R&R Budget - Introduction

For effective implementation of RAP, it is vital to derive the Budget considering all the elements of R&R implementation. This Budget includes the cost of structural compensation, and R&R assistance The Social Manager and Environmental specialist remuneration, Training cost for capacity building of staff, Monitoring and Evaluation cost and contingency for the projectis also included in the budget. The project cost for R&R is estimated to be Rs.2434 lakhs only.

9.2 R&R Compensation and Assistance

The R&R Costing only includes the R&R assistances and allowances and other benefits and does not cover the LA cost. The Entitlements for PAHs were framed based on the following parameters;

Table No.9. 1Entitlements and Basic R&R Parameter

Sl. No.	Compensation and Assistance	Impact Category	Eligible PAHs
1	Compensation for Land*	Affected private land	Owner of the land.
2	Land Grant*: One time grant not exceeding Rs.5,00,000/- for each affected household or annuity policy that shall pay Rs.2000/- per month for 20 years with appropriate indexation to CPIAL	Affected private land	Owner of the land. Since the rules pertaining to the Right to Fair Compensation and Transparency in Land Acquisition, Rehabilitation and Resettlement Act, is yet to be notified by GoTN, the R&R assistance is only a suggestive option.
3	Compensation for Trees*	Affected private land - Compensation for the Trees affected in the private land parcels shall be compensated to the land owners as per the valuation made by the	Trees identified in private land shall be compensated.

Sl. No.	Compensation and Assistance	Impact Category	Eligible PAHs
		Horticulture department for fruit bearing trees and Forest department for timber trees.	
4	Compensation for Structural Loss without depreciation.	All affected portion of structures includes Owners / Squatters / Occupant (Squatter Tenants)/Squatter in squatting settlement.	All identified structures and other assets shall be eligible for structural compensation.
5	Shifting Allowance / Transition Allowances @ Rs 50,000	Major Title Holders Structures. Title Holders whose structure is affected more than 1/3 rd .	Displaced Title holders.
6	One Time Resettlement Assistances @ Rs 50,000	Major Title Holders Structures. Title Holders whose structure is affected more than 1/3 rd .	Displaced Title holders.
7	Alternate House	An Alternate house as per IAY specification in rural areas and a constructed houseflat of minimum 50 sq.mts in urban areas or cash in lieu of house if opted (the cash in lieu of house will be Rs 70,000 in line with GoI IAY standard in rural areas and Rs 1,50,000 in case of urban areas) for those who do not have homesteaded land and have to relocate. Stamp duty and registration charges will be borne in case of new house site. Patta will be issued in the name of the wife women of the household.	Displaced Title holders.

Sl. No.	Compensation and Assistance	Impact Category	Eligible PAHs
8	Subsistence Allowance @ Rs 36000.	Major Title Holders Structures. Title Holders whose structure is affected more than 1/3 rd .	Displaced Title holders.
9	Livelihood Grant @ Rs 25,000 for Commercial TH	Major Title Holder's commercial structures. Title Holders whose structure is affected more than 1/3 rd	Displaced Commercial Title holders shall be eligible.
10	Subsistence Allowance minimum wages @ Rs 18000	Major / Displaced PAHs /Squatter.	Displaced Non- Title holders - Squatters.
11	Shifting Assistance @ Rs 10000	Major / Displaced PAHs /Squatter.	Displaced Non- Title holders - Squatters.
12	House Construction Grant @ Rs 70000	Major / Displaced PAHs /Squatter.	Displaced Non- Title holders - Squatters.
13	Additional House Site Grant @ Rs 50000	Major / Displaced PAHs /Squatter.	Displaced Non- Title holders - Squatters.
14	Subsistence Allowance minimum wages for 3 months @ Rs 205 for 90 days	Major / Displaced PAHs .Workers in shops affected with more than 1/3 rd .	Displaced Non- Title holders. Workers (PAP)
15	Rental Allowance of Rs 18000 (Rs 3000 for rural areas and Rs 4000 in urban areas for 6 months)	Displaced residential tenants	Displaced residential tenants
16	Rental Allowance of Rs24000 (Rs 4000 for rural areas and Rs 6000 in urban areas for 6 months)	Displaced commercial tenants	Displaced commercial tenants

Sl. No.	Compensation and Assistance	Impact Category	Eligible PAHs
17	Livelihood Grant for Commercial PAH @ Rs.25,000	Displaced Commercial Tenants in Title Holders assets	Displaced Commercial Tenants relocated from Title holder assets.
18	Transportation Assistance @ Rs. 10,000 to shift from affected structure	Major / Displaced PAHs Squatter and Tenants	Displaced Non- Title holders – Squatters and tenants
19	Livelihood Grant for Commercial PAH @ Rs.15,000	Major / Displaced PAHs Commercial Squatter	Displaced Commercial Squatters
20	Skill Training Assistance for Vulnerable PAHs @ Rs. 5000	Vulnerable Displaced PAHs	Vulnerable Displaced PAHs
21	Vulnerable Assistance @ Rs 5000	Vulnerable Displaced PAHs	Vulnerable Displaced PAHs
22	Community Assets	Major/ Minor	Relocation of CPRs Enhanced provision for relocating CPRs`
23	Water Tanks- HSC/ Bus Shelters *	Major	Relocation with Enhanced provision shall be covered under civil works.
24	Unidentified Impacts / Unforeseen impacts		Entitlements as per approved policy framework.

Note : The compensation for land, trees and grant for land for the Title holders land will be paid during registration.

9.3 Entitlement Matrix

Detailed Entitlement is annexed.

9.4 Structural Cost

For calculating the structural valuation, the PWD scheduled rates shall be adopted.

The valuation will be made based on the following parameters given below.

Table No.9. 2Structural Valuation Parameters -PWD Scheduled Rates (2015 -2016)

Sl. No.	Category of Structure	Description	Scheduled Rates /Sq.mts
1	Pucca	Under Class E – RCC Structures	7180
2	Semi – Pucca	Under Class B	3785
3	Thatched	Roofing with coconut leaves/ Palmyra leaves or bamboo sheet	2100
4	Others	Compound Wall in Running mts.	925
5	Septic Tank	Septic Tanks	7615 / Cubic mts approx.- Rs45694 for average 6 cu mts.
6	Open Well	Open Well – 2.5 * 7.5 mts – Each unit cost	23750
7	Bore well	Borewell – 100*200 mts depth	146 / RM-Rs 29200 for an average of 200 mts depth bore well.
8	OHT	Overhead Tank – PVC	2.4 / litres
9	Miscellaneous	Sanitary fittings	7.5% of the structure cost
10	Miscellaneous	Electricity fittings	7.5% of the structure cost
11	Miscellaneous	Water supply fittings	7.5% of the structure cost

Source: PWD SSR 2016 -17.

Table No.9.3 Extent of Loss – Typology of the assets

Sl. No.	Description	Extent of affected portion (sq.mts) NPAR					Extent of affected portion (sq.mts) CORR- CPR Link Road					Total
		Pucca	Semi Pucca	Kutchha	Others	Total	Pucca	Semi Pucca	Kutchha	Others	Total	
1	Title Holders - Major affected assets	849	263	8	0	1120	4225	0	0	0	4225	5345
2	Title Holders - Minor affected assets	75.2	66	0		141.2	0	0	0		0	141.2
3	Non-Title Holders - Squatters -Major affected assets	24	523	0	0	547	0	0	0	0	0	547
4	Non-Title Holders - Squatters -Minor affected assets	0	0	0	0	0	0	0	0	0	0	0
	Total	948.2	852	8	0	1808.2	4225	0	0	0	4225	6033.2

Detailed structural valuation for different categories is annexed.

Table No.9. 4Structural Valuationand Extent of Loss – Category of Tenure

Sl. No.	Description	Structural Cost		
		NPAR	CORR- CPR Link	Total
	Loss of Assets			
1.1	Title Holders - affected assets(Fully affected assets)	9450112.625	73053794	82503906.63
1.2	Title Holders - affected assets(partially affected assets)	0	1026740	1026740
	Sub –Total	9450112.625	73053794	82503906.63
	Loss of Other Assets			
1.3	Open Well	23750	380000	403750
1.4	Bore well	0	700800	700800
1.5	Others	0	3883990	3883990
	Sub –Total	23750	4964790	4988540
	Sub –Total	9473862.625	78018584	87492446.63

Sl. No.	Description	Structural Cost		
		NPAR	CORR-CPR Link	Total
1.6	100 % Solatium	9473862.625	78018584	87492446.63
1.7	Sub Total for Title Holders Structure Cost	18947725.25	156037168	174984893.3
1.8	Non-Title Holders - Squatters -Major affected assets	4811138.5	316638	5127776.5
1.9	Non-Title Holders - Squatters -Minor affected assets	0	0	0
1.1	Sub Total for Non -Title Holders Structure Cost	4811138.5	316638	5127776.5
1.11	Sub -Total for Structure cost for TH and NTH assets	23758863.75	156353806	180112669.8

9.5 R&R Assistance for Title Holders

The R&R assistance for the affected Title holders as per the Entitlements Matrix and LARR act is given below

Table No.9. 5 R&R Assistance for Title holders

Sl. No.	Description of R&R Assistance for Title Holders	NPAR	Unit Cost	Amount	CORR -CPR Link	Unit Cost	Amount	Total
1	One Time Cattle Shed Relocation Assistance	0	25000	0	0	25000	0	0
2	One Time Resettlement Assistance	21	50000	1050000	20	50000	1000000	2050000
3	Shifting Assistance	21	50000	1050000	20	50000	1000000	2050000
4	House Construction Grant	17	150000	2550000	20	150000	3000000	5550000
5	Subsistence Assistance	21	36000	756000	20	36000	720000	1476000
6	Economic Rehabilitation Grant	6	25000	150000	0	25000	0	150000
	Total			5556000			5720000	11276000

9.6 R&R Assistance for Non-title Holders - Squatters

R&R assistance for the affected Squatters as per the Entitlements Matrix is given below.

Table No.9. 6 R&R Assistance for Non -Title holders - Squatters

Sl. No.	Description of R&R Assistance for Non -Title Holders - Squatters	NPAR	Unit Cost	Amount	CORR -CPR Link	Unit Cost	Amount	Total
1	Shifting Assistance	18	10000	180000	0	10000	0	180000
2	Subsistence Assistance	18	18000	324000	0	18000	0	324000
3	Economic Rehabilitation Grant	1	20000	20000	0	20000	0	20000
4	House Construction Grant *	17	70000	1190000	0	70000	0	1190000
5	Additional House Site Grant*	17	50000	850000	0	50000	0	850000
	Total			2564000			0	2564000

Note House Construction Grant *and Additional House Site Grant* shall be provided for Residential squatters and Residential cum commercial squatters.

9.7 R&R Assistance for Non-title Holders - Tenants

R&R assistance for the affected Tenants as per the Entitlements Matrix is given below.

Table No.9.7 R&R Assistance for Non -Title holders - Tenants

Sl. No.	Description of R&R Assistance for Non -Title Holders – Tenants	NPAR	CORR -CPR Link	Total	Unit Cost	Amount
1	Shifting Assistance	1	24	25	10000	250000
2	Rental Allowance Residential Tenants	0	20	20	24000	480000
3	Rental Allowance Commercial Tenants	1	4	5	36000	180000
3	Economic Rehabilitation Grant	1	4	5	25000	125000
	Total					1035000

9.8 R&R Assistance for Non-title Holders – Vulnerable PAHs

The R&R assistance for the affected displaced vulnerable families as per the Entitlements Matrix is given below

Table No.9. 8 R&R Assistance for Vulnerable PAHs

Sl. No.	Vulnerable Assistance	No of PAHs	Unit Cost	Amount	CORR -CPR Link	Unit Cost	Amount	Total
1	Vulnerable Assistance	21	5000	105000	4	5000	20000	125000
2	Skill Training	21	5000	105000	4	5000	20000	125000
				210000			40000	250000

25 PAHs has been identified as vulnerable families entitled for special assistance.

9.9 R&R Assistance for Non-title Holders – Workers

The R&R assistance for the affected workers as per the Entitlements Matrix is given below

Table No.9. 9 R&R Assistance for Non -Title holders - Workers

Sl. No.	Description of R&R Assistance for Workers	No of PAHs	Unit Cost	Amount	CORR -CPR Link	Unit Cost	Amount	Total
1	Subsistence Allowance @ minimum wages for 3 months	5	18450	92,250	0	18450	0	92250

Note ; The minimum wages for in Tamil Nadu is Rs 205 per day, which is paid for unskilled workers under MGNREGS Scheme

9.10 R&R Assistance CPR Relocation

The budget for replacement of common property resources (CPRs) as per resettlement policy framework derived as below.

Table No.9. 10 Budget for CPR relocation

Sl. No.	Description	NPAR	Unit Cost	Amount	CORR-CPR Link	Unit Cost	Amount	Total
1	Govt Building	4	2000000	80,00,000	0	2000000	0	8000000
2	ICDS	1	2000000	20,00,000	0	2000000	0	2000000
3	School	1	2000000	20,00,000	0	2000000	0	2000000
4	Temples	3	2000000	60,00,000	0	2000000	0	6000000
5	Tomb	2	0	0	0	0	0	0
	Sub Total	11		1,80,00,000	0		0	18000000

No Relocation is recommended for the tomb , as there is no custodian found for the same and requested for relocation.

9.11 Budget for Institutional Arrangements

The budget for institutional arrangements is given below

Sl. No.	Description	NPAR	CORR-CPR Link	Total
1	NGO Appointment	2500000	1000000	3500000
2	Monitoring and Evaluation	2500000	1000000	3500000
3	Appointment of Social and Environmental Expert PMC	6000000	1000000	7000000
4	Appointment of Social and Environmental Associates PMC	4000000	1000000	5000000
5	Training Program	1000000	1000000	2000000
6	IEC Materials and Awareness	1500000	1000000	2500000
7	Road safety	1500000	1000000	2500000
8	Focus Group Discussion/ Consultation	1500000	1000000	2500000
9	ID Card to PAHs	1050000	200000	1250000
10	ID Card - Vendor for Bio metric card	1250000	500000	1750000
11	Women development / Gender issues development program	1500000	1000000	2500000
12	Documentation	2000000	1200000	3200000
	Total	26300000	10900000	37200000

9.12 R&R Budget**Table No.9. 11 R&R Budget**

Sl. No.	Description	NPAR	CORR -CPR Link Road	Total
1	Structural Cost	23758863.75	156353806	180112669.8
2	R&R Assistance	84,93,250	63,20,000	14813250
3	CPR Relocation cost	1,80,00,000	0	18000000
4	Institutional Arrangements cost	26300000	10900000	37200000
	Sub Total	27021094	270.2109	27021364.21
5	Contingency 5%	1351054.7	13.51055	1351068.211
	Total R&R Budget	28372149	283.7215	28372432.72

Source: Census and Socio–Economic Survey, 2017 & 2018. /PWD Scheduled Rates 2016-17/LARR Act 2013. Minimum wages for unskilled workers under MGNREGS, World Bank and GoTN approved Entitlement Matrix.

Note: *The R&R Budget does not include the Land cost and R&R assistance for Land loss.*

9.13 Conclusion

For any successful project completion, other than the budget provision, most vital component shall be the manpower and the institutional arrangements. The institutional arrangements and the man power planning shall be planned and discussed in Chapter-10 of the report.

CHAPTER - 10

INSTITUTIONAL ARRANGEMENTS

10.1 Institutional Arrangements

This chapter highlights the requirement for institutional setup for implementation of RAP.

10.2 LARR – Implementation Unit (LARRU)

To expedite land acquisition and implement the provisions of the road-project RAPs, Land Acquisition Rehabilitation and Resettlement Units (LARRU) shall be constituted. These units will be headed by a Special District Revenue Officers (Spl DRO) and will be supported by a Resettlement Officer (RO) for RAP implementation support and Tahsildar(s) for support in land acquisition. A separate Government Order shall be obtained nominating Spl DRO as the competent authority under TNH Act for land acquisition and award pronouncement. The Project Director, will be overall in charge of land acquisition and R&R implementation and will coordinate with the Spl DROs in RAP implementation and LA. The Chief Engineer, working under the Project Director, will be supported by domain experts in the areas of land acquisition and Social Development/R&R. The Chief Engineer will report to the Project Director.

The LARRU will be entrusted with responsibilities of implementation of the RAP involving:

- (i) Acquisition of land and assets;
- (ii) Payment of compensation for land and assets;
- (iii) Disbursement of resettlement assistances including development of resettlement sites.

The LARRU in each region will be supported with clerical staff. The members of these units, their roles, responsibilities and functions are outlined below.

10.3 Roles and responsibilities

The roles and responsibilities of the various RAP implementers is given in the following table.

Table 10.1 Roles and Responsibilities of the RAP implementers

Sl. No.	Position	Roles and Responsibilities
1	Project Director	<ul style="list-style-type: none"> • Overall in charge of LA and R&R • Reporting to JICA on progress and submission of quarterly progress report • Approve payment to NGO / external monitoring agency • According financial approval for all payments pertaining to LA and R&R • Obtaining necessary budgetary allocation from GoTN • Decision on the report of Spl DRO of claims for inclusion as DPs
2	Chief Engineer	<ul style="list-style-type: none"> • Overall responsible for LA and R&R implementation • Monitoring the progress of LA and R&R activities and reporting to Project Director
3	Special District Revenue Officer (Spl DRO)	<ul style="list-style-type: none"> • Competent authority for LA under TNHA 2001 • Approve valuation of land and structure as per RFCTLARR 2013 • Hear objections vide Sec 15(2), determine compensation amount in agreement with DP vide Sec 19(2) or in case of disagreement vide Sec 19(3) , hear DPs on the compensation vide Sec 19(5), refer progress report. disagreement on compensation to LARR Authority for adjudication vide Sec 20 and apportionment issues vide Sec 21(2) • Pronounce award for compensation of land and structures as per applicable Act. • Financial powers of up to Rs.50 lakhs • Above Rs.50 lakhs, will obtain CLA permission and pass award • Liaison with District Administration to update the land records and notify the guideline values • Monitor the progress of LA carried out by Special Tahsildar • Co-ordinate the implementation of R&R activities through

Sl. No.	Position	Roles and Responsibilities
		<p>resettlement officer, field staff, highway, forest, agricultural department, horticulture department and revenue officials</p> <ul style="list-style-type: none"> • Approval of Individual Entitlement Plan (micro plan) prepared for implementing RAP • Monitor the progress of resettlement activities carried out by the NGO. • Certify work of NGO for payment • Hold fortnightly meetings on RP implementation and report to the PD, through CE • Liaison with district administration and line departments to dovetail DPs with Government Schemes • Monitor the progress of Resettlement Site development and liaison with district administration and line departments for providing with necessary amenities and facilities • Participate in meetings to facilitate LA and R&R activities • Review of Monthly and Quarterly reports • Issue milestone wise encumbrance free certificate to concerned field to DE for commencement of civil works • Authorize bank for disbursement of compensation and resettlement assistance to DPs through ECS • Review report submitted by RSO on claims for inclusion as DPs and forward to CE with recommendations • Assist DRO in disbursement of compensation and resettlement assistance
4	Resettlement Officer	<ul style="list-style-type: none"> • Responsible for the implementation of R&R activities through field staff through resettlement officer, field staff, highway, forest, agricultural department, horticulture department and revenue officials • Review of individual entitlement plans prepared for implementing RAP and submit to Spl DRO for approval • Identify suitable land for Resettlement in coordination with District administration and initiate transfer/acquisition

Sl. No.	Position	Roles and Responsibilities
		<p>process</p> <ul style="list-style-type: none"> • Supervise the NGO involved in RAP implementation • Holding periodical consultations with the affected people on implementation of LA and R&R activities • Prepare monthly physical and financial progress reports • Update payment of compensation, disbursement of resettlement assistances, DPs socio-economic data in the database • Verify claims for inclusion as DPs and submit report to Spl DRO for onward transmission to CE
5	Superintending Engineer	<ul style="list-style-type: none"> • Undertake internal monitoring of RP implementation based on monthly progress report submitted by LARRU and submit report to PD
6	Divisional Engineer	<ul style="list-style-type: none"> • Coordinate with line department and ensure relocation of utilities, in particular water supply, prior to civil works • Coordinate with forest department and revenue officials for tree cutting in RoW • Valuation of Structures • Conduct GRC meetings • Undertaken the reconstruction of affected common facilities including Worship Places /Schools etc • Issue clearance to contractor to commence civil works after obtaining milestone wise clearance from LARRU
7	Thasildar	<ul style="list-style-type: none"> • Approve sub-division sketch, award statement and valuation statement • Approve valuation of assets, trees and crops submitted by concerned department officials • Assist RO in identifying suitable land for Resettlement in coordination with District administration and initiate transfer/acquisition process • Coordinate with district administration and line departments and provide necessary amenities and facilities in the resettlement site

Sl. No.	Position	Roles and Responsibilities
		<ul style="list-style-type: none"> Coordinate the relocation of DPs to resettlement site Oversee the relocation / shifting of CPRs Submit milestone wise encumbrance free certification to DRO Issue of identity cards to the DPs
8	Surveyors	<ul style="list-style-type: none"> Verify LPS prepared by PPCs and carryout necessary corrections after survey and measurement Prepare sub-division sketch, statement for award and valuation statement for LA After LA award, coordinate with concerned Revenue officials and carryout changes in revenue record After LA, provide corrected FMB sketch and updated RoW details to concerned Highway Divisional office Issuance of LA notifications to DPs and other stakeholders
9	MIS Specialist	<ul style="list-style-type: none"> Maintain and update DP data Update periodically disbursement of compensation and assistances Generate information and data for monthly and quarterly progress reporting

10.4 Competent Authority

The implementation of land acquisition and resettlement impacts will require approvals and clearance at various stages. The following officers will act as competent authorities for certain key activities.

Table 10.2: Competent Authority for Approvals

Approvals Required	Competent Authority
Resettlement Policy Framework (RPF)	Empowered Committee, PIU
Approval for LA awards	Special DRO
Approval for LA awards exceeding Rs.50 lakhs	Commissioner of Land Administration, GoTN
Approval of RPs including Budget provisions	Project Director, PIU
Changes in Policy provisions and Entitlements	Empowered Committee, PIU
Staff requirements , Consultants/NGOs	Project Director, PIU

Approvals Required	Competent Authority
Appointments	
Approval for issue of ID cards	Special DRO, PIU
Approval of disbursement of R&R Assistance	Project Director, PIU
Disbursement of R&R Assistance	Special DRO, PIU
Approval for structure valuation	Divisional Engineer (H), PIU
Approval for shifting and relocation of community Assets	Special DRO, PIU
Approval of Resettlement sites, House site, Issue of Titles	Special DRO, PIU
Resolution of disputes	GRC / LARR Authority

10.5 Appointment of NGO / Agency for RAP Implementation Support

The implementation of the R&R provisions will be carried out by LARRU with the support of NGOs who have had experience in similar development projects. The NGOs to be engaged will have proven experience in carrying out resettlement and rehabilitation activities and community development and consultations in projects of similar nature in Tamil Nadu.

The NGO will play a key role in the implementation of the RP. Their tasks will include the final verification of DPs, consultations, establishment of support mechanisms and facilitate the delivery of the rehabilitation assistances as per the RP provisions and to ensure that the DPs receive all the entitlements as per the R&R policy of the project.

Key activities of the NGO in relation to resettlement planning and implementation include:

- (i) assist LARRU in verification and updating, if required, the detailed census and socio-economic survey of displaced persons carried out during DPR preparation based on detailed design, and verify the identity of below poverty line, female-headed, and other vulnerable households affected by land acquisition and involuntary resettlement and issue ID cards;
- (ii) prepare micro plan and get vetted by LARRU;
- (iii) facilitate the process of disbursement of compensation to the DPs – coordinating with the LARRU and informing the displaced persons of the compensation disbursement process and timeline;

- (iv) assist DPs in opening bank accounts explaining the implications, the rules and the obligations in having a bank account, process of disbursement adopted by TNRSR and how s/he can access the resources s/he is entitled to;
- (v) assist the DPs in ensuring a smooth transition (during the part or full relocation of the affected persons), helping them to take salvaged materials and shift;
- (vi) in consultation with the DPs, inform the LARRU about the shifting dates agreed with DPs in writing and the arrangements they desire with respect to their entitlements;
- (vii) organize training programs to the vulnerable for income restoration;
- (viii) conduct meaningful consultations throughout the RP implementation and ensure disclosure of resettlement plans in an accessible manner to the displaced persons;
- (ix) assist DPs in grievance redressal process;
- (x) assist LARRUs in keeping detailed records of progress and establish monitoring and reporting system of RP implementation; and
- (xi) act as the information resource center for community interaction with the project and maintain liaison between community, contractors and project management and implementing units during the execution of the works.

10.6 Appointment of Monitoring and Evaluation Agency

Monitoring and Evaluation

As per World Banks' OP 4.12 "Monitoring provides both working system for project managers and a channel for the resettles to make them know their needs and reactions to resettlement execution".

To monitor the effectiveness of the RP implementation by the NGO, internal monitoring and external monitoring and evaluation mechanisms will be undertaken. Internal monitoring will be taken up by the respective LARRU. The monitoring and progress reports will be generated using MIS system. The external monitoring will be carried out through an independent agency and impact evaluations will be done by an agency not associated with the implementation.

Concurrent Monitoring of LA and R&R Implementation

An independent agency having experience in land acquisition, R&R, consultation, community development will be engaged to supervise the implementing of LA and R&R and oversee the NGOs performance and provide guidance. This agency will

provide quarterly reports based on the outcome of consultations and feedback with affected people who have received assistance and compensation and other implementation activities. This agency will also carry out concurrent impact evaluation in order to make mid-stream alterations as needed. The Supervision consultants for civil works will have some limited monitoring responsibilities related to certification of encumbrance free stretches to be handed over to the contractors.

The external monitoring will include but not limited to:

- (i) review and verify the monitoring reports prepared by LARRU;
- (ii) monitor the work carried out by NGOs and provide training and guidance on implementation;
- (iii) review the grievance redressal mechanism and report on its working;
- (iv) impact assessment amongst displaced persons;
- (v) consultation with DPs, officials, community leaders for preparing review report;
- (vi) assess the resettlement efficiency, effectiveness and efficiency of LARRU, impact and sustainability, and drawing lessons for future resettlement policy formulation and planning.

Some of the important task of concurrent monitoring is the feedback of the DPs who receives compensation and assistance and also alerts on the risks, non-compliances and early warnings in the implementing

The indicative monitoring indicators for physical monitoring is given in the following tables. The indicators should be revisited prior to implementation and revised in accordance with the final approved RPF.

Table 10.3 Monitoring Indicators – Physical

Parameters Indicators	
Physical	<ul style="list-style-type: none"> • Extent of land acquired • Number of structures dismantled • Number of land users and private structure owners paid compensation • Number of families affected • Number of government agricultural land identified for allotment • Extent of agriculture land allotted • Number of families approached NGO for purchase of land

Parameters Indicators	
	<ul style="list-style-type: none"> • Number of families purchasing land and extent of land purchased • Extent of government land identified for house sites • Number of PAHs receiving assistance/compensation • Number of PAHs provided transport facilities/shifting allowance • Number of PAHs allotted house under EWS/LIG housing scheme
Establishment	<ul style="list-style-type: none"> • Staffing position • Availability
Financial	<ul style="list-style-type: none"> • Amount of compensation paid for land/structure • Cash grant for shifting ousters • Amount paid to NGOs • Consultancy fee paid to M&E agency • Establishment cost • Staff salaries • Vehicle maintenance • Operational expense of office
Economic	<ul style="list-style-type: none"> • Entitlement of PAHs-land/Cash • Number of business re-established • Utilization of compensation • Extent of agricultural land/house sites/business sites purchased • Successful implementation of income • Restoration Schemes
Social	<ul style="list-style-type: none"> • Area and type of house and facility • Morbidity and mortality rates • Communal harmony • Dates of consulting project and District level committee • Number of time GRC and District level committees met • Number of appeals placed before grievance Redressal cell • Number of grievances referred and addressed by PIU • Number of cases referred and • Number of cases addressed by arbitration • Number of PAHs approached court
Grievance	<ul style="list-style-type: none"> • Cases of LA referred to court, pending and settled • Number of grievance cell meetings • Number of village level meetings • Number of field visits by Social unit • Number of cases disposed by PIU to the satisfaction of EPs

Note: This will be adjusted as needed during the Implementing.

In addition to the above, the following will also be tracked to judge social inclusion and gender mainstreaming in RAP implementation.

- a) Proportion of women land owners who received compensation;
- b) Number of women headed households who received R&R assistances;
- c) Local female and Scheduled Caste labour force participation in unskilled jobs under contractors;
- d) Number of vulnerable people who received R&R assistances;
- e) Proportion of women as beneficiaries of house sites/houses offered under R&R assistance; and
- f) Proportion of women participation in consultation meetings during implementation.

The indicative monitoring indicators for financial monitoring is given in the following tables. The indicators should be revisited prior to implementation.

Table 10.4 Monitoring Indicators – Financial

Sl. No.	Monitoring Indicators Physical progress	Target	Progress / Achieved
1	Land compensation payment		
2	Structure compensation payment		
3	R&R assistance payment		
4	Relocation of CPRs civil works payment		

Note: This will be adjusted as needed during the implementing.

Impact Evaluation

An independent agency will be engaged to undertake impact evaluation of the implementation of land acquisition and resettlement to assess the changes in the living standards and impact of compensation and R&R assistance provided to them. The impact evaluation will be based on the key socio economic indicators developed during SIA. The indicators will be further refined and improved upon by the agency in consultation with the Project Director.

Table 10.5: Monitoring Indicators – RAP progress

Objectives	Risk Factors	Outcomes and Impacts
<ul style="list-style-type: none"> • The negative impact on the affected persons will be minimized. • Persons losing assets to the project shall be compensated at replacement cost. • The project affected families will be assisted to regain the standard of living. • Vulnerable groups will be identified their standard of living 	<ul style="list-style-type: none"> • Implementation of RAP shall take longer time than anticipated. • Implementation mechanism shall not function as expected. • The efficiency of the NGO implementation may not be that expected. • Unexpected number of grievances shall be received. • Finding suitable resettlement and rehabilitation site for the displaced. • PAPs falling below their existing standard of living 	<ul style="list-style-type: none"> • Satisfaction level of the land owners on replacement cost and compensation. • Type of use of compensation • Satisfaction level of structure cost for the loss of assets. • % of PAFs undergone skill training • % of PAFs income level improved because of Training • NGO role in selection of trade and training. • Use of productive asset provided to EPs under one time economic rehabilitation grant • Type of use of additional assistance money by vulnerable group • Role of NGO in helping PAPs in selecting trade for skill improvement. • Type of grievances received • No. of grievances forwarded to GRC and time taken to solve the grievances • % of PAPs aware about the entitlement frame work mechanism • PAPs opinion about NGO approach and accessibility • % of P AHs satisfied with

Objectives	Risk Factors	Outcomes and Impacts
		relocation site and facility <ul style="list-style-type: none"> • % of P AHs believes the relocation site is better than previous one • Household income of vulnerable group.

10.7 Grievance Redressal Committee

Grievance Redressal Committee (GRC) has been established at regional level to receive, evaluate and facilitate the resolution of displaced persons concerns, complaints and grievances. The GRC will provide an opportunity to the DPs to have their grievances redressed prior to approaching the Jurisdictional LARR Authority. The GRC is aimed to provide a trusted way to voice and resolve concerns linked to the project, and to be an effective way to address displaced person's concerns without allowing it to escalate resulting in delays in project implementation.

The GRC will aim to provide a time-bound and transparent mechanism to voice and resolve social and environmental concerns linked to the project. The GRC is not intended to bypass the government's inbuilt redressal process, nor the provisions of the statute, but rather it is intended to address displaced persons concerns and complaints promptly, making it readily accessible to all segments of the displaced persons and is scaled to the risks and impacts of the project.

The GRCs are expected to resolve the grievances of the eligible persons within a stipulated time. The decision of the GRCs is final unless vacated by the LARR Authority (constituted in accordance with Section 51(1) of the RFCTLARR Act, 2013).

The GRC will continue to function, for the benefit of the DPs, during the entire life of the project including the defects liability period. The response time prescribed for the GRCs would be three weeks. Since the entire resettlement component of the project has to be completed before the construction starts, the GRC, at regional level, will meet at least once in three weeks to resolve the pending grievances. The GRC will meet on specified dates once every 3-weeks at the office of the jurisdiction DE(H), PIU for the convenience of the complainant. Other than disputes relating to compensation awarded,

ownership claims without documentary evidence and apportionment issues on which the LARR Authority has jurisdiction, GRC will review grievances involving all resettlement benefits, relocation and payment of assistances.

The GRC shall function at two levels as given below:

1. Project Level GRC
2. Appellate Level GRC
3. State Level GRC (R&R Commissioner)

Project Level GRC

The GRC has been constituted at regional level chaired by a retired District Revenue Officer or an officer of equivalent cadre and comprising of jurisdictional Divisional Engineer(H), PIU as its member secretary and a local person of repute and standing in the society.

- Retired District Revenue Officer or equivalent - President
- The Divisional Engineer (HD) – Secretary
- The Special Thasildar of the respective area of petition – Member
- Reputed person/person of social repute/ Social Specialist who shall handle petitioner grievances with sensible nature, recommended by the District Collector and appointed by the Project Director

Appellate Level GRC

The Project Director, PIU will be the appellate authority and DPs whose grievances are unresolved at project level GRC can appeal to the Project Director. The contact details of the GRC is Annexed.

The grievances will be received at the office of the respective Divisional Engineer(H), Tiruvallur division. Any person having grievances can submit his/her complaint/concern in writing either in person or through post or by email or through the implementation support NGO. The contact details of the grievances redressal committees, the jurisdictional DE(H), PIU and the implementing support NGO will be incorporated in the brochures to be circulated among all affected people as a first step in the RP implementation. If the grievances are not redressed at the regional level GRC, s/he has the option of filing an appeal before the Project director, PIU.

State Level GRC

If the aggrieved person is still not satisfied, s/he can approach the LARR Authority to be established under RFTLARR Act. The PAHs shall even directly submit their grievances to the respective R&R Commissioner (LARR) appointed by the GoTN.

GRC Process and complaining procedure

The NGO will assist displaced persons in registering their grievances and being heard. The PAHs shall also launch complaints /grievances to the Divisional Engineer (HD) in person, post and electronic mail. The complaint / grievance will be redressed in 3 weeks' time and written communication will be sent to the complainant. A complaint register will be maintained at the office of the Divisional Engineer and project level GRC with details of complaint lodged, date of personal hearing, action taken and date of communication sent to complainant. The complainant can access the appropriate LARR Authority at any time and not necessarily go through the GRC.

The GRC will hear grievances related to identification of DPs, eligibility, nonpayment of entitlements, delayed and short payments, mismatch between choice of the DP and entitlement offered, in selection of resettlement site, in infrastructure provided at resettlement site and any other matter that is detrimental to the principles and policy of the RPF of this project.

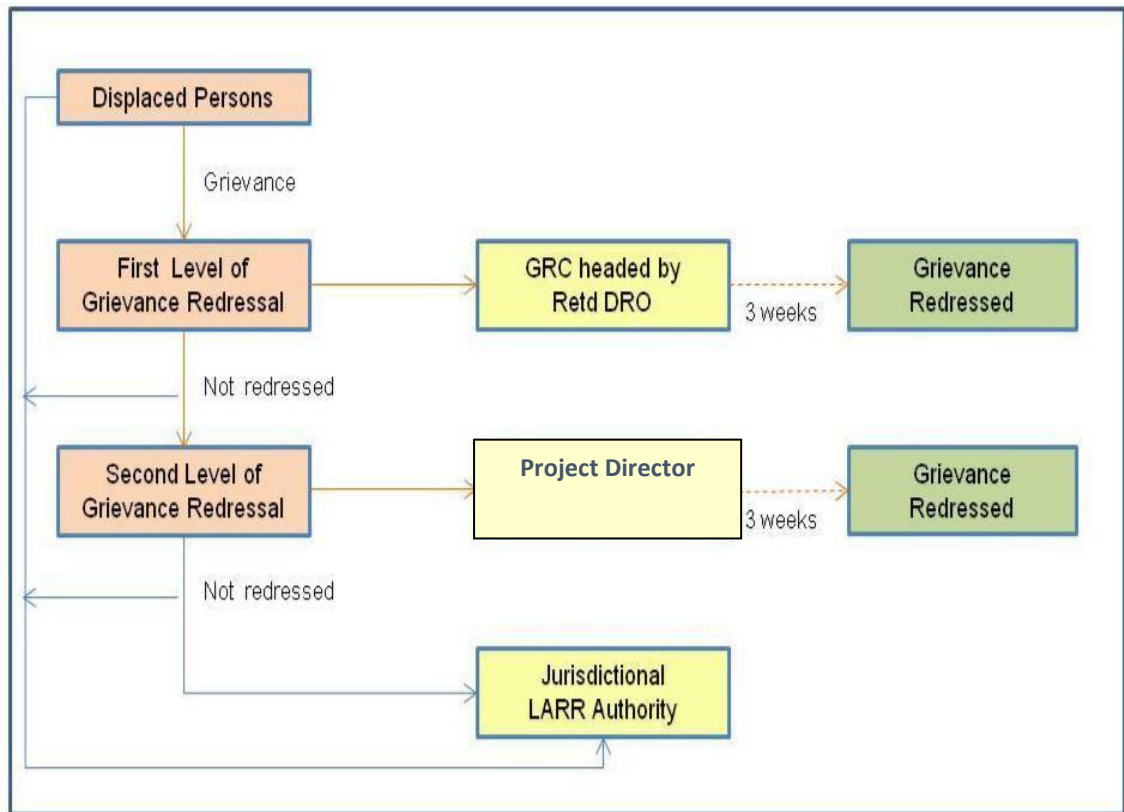
If the aggrieved party is not satisfied with the project level GRC decision and outcomes, or not being addressed within the stipulated time, they shall approach the Appellate level GRC and submit the petitions.

The PAHs shall approach the GRC cell appointed under the LARR Rules, 2017. The petitioner shall submit the petitions if not satisfied with the Appellate level GRC outcomes to the GRC Cell, Commissioner office, Resettlement and Rehabilitation formed under LARR Rules, 2017.

As a final stage, if the issue /complaint is not addressed at satisfactory level , the PAHs shall sue at judicial body/ at court of law.

The grievance redressal procedure is shown in the following figure.

Fig 10.1: Grievance Redressal Procedure



Management Information System (MIS)

A well-designed MIS is being created and will be maintained at PIU head office at Chennai and LAARU offices. This MIS will be maintaining the DPs baseline socio-economic characteristics, developing pre defined reports, algorithms and calculations based on the available data and updating tables/fields for finding compensation and assistances, tracking the land acquisition and resettlement progress. The individual entitlements, compensation calculations, structure valuation, etc. will be updated using MIS software. In addition, land acquisition notices, identity cards will also be generated thorough MIS. All quires will be generated and the baseline data will also be maintained and updated as needed. The data and information required for periodical progress reports will be generated using MIS database. The required computer terminals and software will be established at regional level in order to feed the data to be maintained in the web with backup at headquarters at Chennai.

10.8 Conclusion

Based on the inferences of SIA/RAP, reduce the detrimental effects of project appreciably. These are:

- The project involves land acquisition which needs proper planning, as the process of LA shall be time consuming.
- Religious & community structures are affected need sensitive addressing the culture and belief system of the people.
- The Non-Title holders shall be protected with assistance and support as per policy framework.
- The Gender issues shall be addressed with keen interest and sensible.

Annexure

Annexure No	Description
Annexure -1A	Census Survey Form for Assets
Annexure -1B	Baseline Socio – Economic Survey Form for PAHs
Annexure -1C	Survey form for the Common Property Resources (CPRs)
Annexure -1D	Census Survey Form for the Land Owners
Annexure -2	Tiruvallur District Profile
Annexure -3A	Entitlement Matrix -English
Annexure -3B	Entitlement Matrix - Tamil
Annexure -4A1	Structure Cost – CORR-CPR Link Road (Title holder)
Annexure -4A2	Structure Cost – CORR-CPR Link Road (Open well)
Annexure -4A3	Structure Cost – CORR-CPR Link Road (Septic Tank)
Annexure -4A4	Structure Cost – CORR-CPR Link Road (Compound wall)
Annexure -4B1	Entitlement – R&R Assistance – NPAR (Title holder)
Annexure -4B2	Entitlement – R&R Assistance – NPAR (Squatters)
Annexure -4B3	Entitlement – R&R Assistance – NPAR (Tenants)
Annexure -4B4	Entitlement – R&R Assistance – NPAR (Workers)
Annexure -4C1	Entitlement – CORR-CPR Link Road (Title holder)
Annexure -4C2	Entitlement – CORR-CPR Link Road (Tenants)
Annexure 4D1	Structure Cost – NPAR (Title holder)
Annexure 4D2	Structure Cost – NPAR (Squatter)
Annexure 4D3	Structure Cost – NPAR (Open Well)
Annexure -5A	Public Consultation -Attendance and Feedback form – Panchetty - 2014
Annexure -5B	Public Consultation -Attendance and Feedback form – Minjur – April 2018
Annexure -5C	Public Consultation -Attendance and Feedback form – Panchetty – April 2018
Annexure -5D	Public Consultation -Attendance and Feedback form – Minjur– May 2018
Annexure -5E	Public Consultation -Attendance and Feedback form – Panchetty – May 2018

Annexure No	Description
Annexure -6A	Common Property Resources (CPRs) – Village wise List
Annexure -6B	Common Property Resources (CPRs) – Focus Group Discussion (FGD) – Template
Annexure 7	Sample PAH Identity Card
Annexure 8	Sample ToR for appointment of Monitoring and Evaluation Agency
Annexure 9	Sample ToR for appointment of NGO for RAP Implementatiion
Annexure 10	Sample ToR for appointment of Social Specialist for PMC
Annexure 11	Sample Joint Verification Format for NGO/Highways and Revenue
Annexure 12	Sample Checklist for Resettlement Site Selection
Annexure 13	Key Baseline Socio- Economic indicators
Annexure 14	Ready Reckoner for Land Compensation
Annexure 15	List of NGO invited and participated in the Consultation meeting
Annexure 16	GRC Contact details

Annexure No - 1 A - Census Survey Tool

CHENNAI PERIPHERAL ROAD PROJECT , HIGHWAYS DEPARTMENT, GOVT. OF TAMIL NADU

PART - I - CENSUS SURVEY

Date	Interviewer	Supervisor		
1. IDENTIFICATION				
1.1 Name of Road		Road No.		
1.2 District Name				
1.3 Taluk Name				
1.4 Name of Revenue Village				
1.5 Hamlet/Settlement/Location Name				
1.6 Panchayat / Municipality Name				
1.7 Name of Head of Household				
1.8 Name of Father/ Husband				
1.9 Name of the Respondent		1.10 Age of Respondent (as on 2014)		
1.11 Relationship to HH				
1.12 Street Name		1.13 Door No.		
1.14 Contact Number (Mobile/Landline)				
1.15 Highway Chainage		Existing in km (in 3 decimals)		
1.16 Offset		(in mts from existing centreline to closest point of structure)		
1.17 Asset No.		1.18 Left or Right (increasing chainage)		
2. LIST OF PRIVATE ASSETS AFFECTED (WHOLLY OR PARTLY) BY PROPOSED PROJECT				
2.1 Impact Category		Land - 1 Building - 2		
2.2 Use of structure / property		Residential - 1 Commercial - 2 Res & Com - 3 Agriculture / Cultivation - 4 Industrial - 5 None (vacant) - 6 Others (specify) - 7		
2.3 Type of structure		Permanent - 1 Semi-Perm - 2 Temporary - 3 CW - 4 Toilet/Shed etc. - 5 None - 6		
2.4 Year of Construction				
2.5 Tenure		Owner-1 Encroacher-2 Squatter-3 Tenant-4 On HRCE land-5 On Aadhinam /Mutt land -6 On Wakf land etc. - 7		
2.6 (a) Building Dimension	Length (parallel to the road)		Breadth (perpendicular to the road)	
	Total	Affected	Total	Affected
(b) Number of Storeys				
2.7 Extent of Loss:	(i) Land (in Sq. mts):			Sq.mts
	(ii) Structure (in % and in area) :		%	Sq.mts
a. Does the remaining part of the structure is sufficient to continue to live?				Yes - 1 No - 2

b. In case of Loss of land, if the remaining part of land is viable to continue cultivation?							Yes - 1 No - 2.
c. If No, do you want surrender the remaining land parcel?							Yes - 1 No - 2.
OTHER AFFECTED ASSETS							
	Item 1	Item 2	Item 3	Item 4	Item 5	Item 6	
2.8 Asset type							Compound Wall-1 Hand pump - 2 Open well - 3 Bore well - 4 Tree - 5 Cattle Shed/ Store room - 6 Toilet - 7 Others (specify) - 8
2.9 Tree Classification	Fruit Bearing		Timber				
							Indicate Number of affected trees
2.10 Do you have legal documents for affected assets?							
(i) Structure :				Yes - 1 No - 2		If yes, specify	
(ii) Land :				Yes - 1 No - 2		If yes, specify	
2.11 Provide an estimate of Loss of income due to affected Asset:						(i) Amount (in Rs) :	
						(ii) % of Total Income:	
Overall Impact : *Minor / Major							
* Minor is considered as if the loss of land is less than 10% of productive asset or remaining structure is viable to continue to stay or do business. Adequate care should be taken to identify minor and major impacts to ensure that all major impacts are covered in the full Socio-Economic Survey.							

Signature of the Head of Household or Respondent :

Signature of Interviewer :

Signature of Supervisor :

Signature of Team Leader :

**CHENNAI PERIHPERAL ROAD PROJECT
HIGHWAYS DEPARTMENT
GOVT. OF TAMIL NADU**

**PART- II
SOCIO-ECONOMIC SURVEY
(To be administered only to Major DHs)**

<u>3. GENERAL PARTICULARS</u>			
3.1 Religion		Hindu - 1 Muslim - 2 Christian - 3 Others - 4 (specify)	
3.2 Mother tongue		Tamil - 1 Telugu - 2 Kannada - 3 Malayalam - 4 Others - 5 (specify)	
3.3 Social Category		OC / General - 1 BC - 2 MBC - 3 SC - 4 ST - 5	
3.4 Specify Caste/ Tribe (SC & ST mandatory)			
3.5 Number of years living in this place		completed years	
3.6 Family Income (Household income from all sources)			
(a) Income from affected shop/business- Rs./Month			
(b) Rental income from affected property-Rs./Month			
(c) Agricultural income from affected land- Rs./Month			
(d) All other income - Rs./Month			
Total Income-Rs./Month			
3.7 Have Ration Card		Yes, Antyodaya (Green) - 1 Yes, Green- 2 Yes, White - 3 No - 4	
3.8 HH Having Voter ID card		Yes - 1 No - 2	
3.9 HH having Bank account		Yes - 1 No - 2	
3.10 HH having Aadhar Card		Yes - 1 No - 2	
3.11 HH having Passport		Yes - 1 No - 2	
3.12 HH having PAN Card		Yes - 1 No - 2	
3.13 HH having MGNREGA Card		Yes - 1 No - 2	
<u>4. AFFECTED BUSINESS (COMMERCIAL) ACTIVITY</u>			
4.1 Nature of Business		Hawker - 1 Eatery - 2 Tea Stall - 3 Repair/workshop - 4 Saloon - 5 Petty Shop- 6 Others (specify) - 7	
4.2 No. of partners			
4.3 No. of Employees/Family Workers	Employee	Family Workers	Excluding the shop owner
4.4 Investment in Business (in Rs.)		Initial investment on Goods & Shop	
4.5 Working Capital in Business (in Rs.)		Monthly	
4.6 Annual Net Income (in Rs.)		Total income excluding expenses	
4.7 Do you have record of your income		Yes - 1 No - 2	
4.8 Is this the primary source of income		Yes - 1 No - 2	
4.9 If No, what is the	Other Source of Income		Other Annual Income

4.10 Is there any outstanding loan for this business			Yes - 1	No - 2	If Yes, Amount (in Rs.)			
4.11	Name of Employees (not for family members)	Age	Sex	Monthly Salary (in Rs.)	No. of years working here	Family Size	No. of earning members including self in family	
a								
b								
c								
d								
e								

5. CULTIVATION / AGRICULTURE DETAILS

5.1 Extent of land owned		In Cents (1 Acre = 100 Cents; 1 Ha = 247 Cents)
5.2 Type of land		Dry (Unirrigated) / Rain-fed - 1 Wet (Irrigated) - 2
5.3 Source of irrigation		Open Well - 1 Bore Well - 2 Tank - 3 River - 4
5.4 Crops Cultivated	Main	
	Supplementary	
5.5 Number of agricultural labourers working on the land		Those labourers who work in the field and live in the same village/panchayat

6. EXPENDITURE (in Rs.)

6.1 Expenditure on Food		Month
6.2 Expenditure on Education		Month
6.3 Expenditure on Health		Month
6.4 Expenditure on Others		Month
6.5 Total Monthly Family Expenditure		Month

7. INDEBTEDNESS

7.1 Do you have any debt		Yes - 1	No - 2
7.2 Loan outstanding with Bank (in Rs.)		Monthly Rate of Interest	%
7.3 Purpose of Bank loan		Agriculture - 1 Business / Trade - 2 Medical Expenses - 3 Wedding / Family Function - 4 House construction / Repair - 5 Educational loan - 6 Others (specify) - 7	
7.4 Private loan outstanding (in Rs.) (Money lenders, relatives, etc.)		Monthly Rate of Interest	%
7.5 Purpose of Private loan		Agriculture - 1 Business / trade - 2 Medical Expenses - 3 Wedding / family function - 4 House construction / repair - 5 Educational loan - 6 Others (specify) 7	
7.6 Asset Pledged (specify)			

8. HEALTH AND SANITATION					
8.1 Was any member of your family affected by serious disease in the last one year?		Yes - 1 No - 2		If Yes, specify	
		Who affected		Disease	
8.2 Where did you take treatment		Govt Hospital - 1 Private Clinic-2 Traditional Healing-3 Medical Shop-4 Did not take treatment-5			
8.3 Was the treatment covered through Health Insurance		Yes, TN Govt Ins - 1, Pvt Ins -2 No - 3			
8.4 Have you heard of HIV/ AIDS		Yes - 1 No - 2			
If YES					
8.5 Do you know how it spreads		Yes - 1 No - 2			
8.6 Are you aware of AIDS prevention methods		Yes -1 No - 2			
8.7 If Yes, what was the source of Information		Print Media-1 Radio-2 TV-3 Govt Campaign- 4 NGO-5 Others - 6			

9. HOUSEHOLD MEMBERS

9.14 Income per year	Supp																		
	Main																		
9.13 Physical/Mental disability (if any)																			Specify
9.12 Place of work (main activity)																			Same village/town - 1 Others - 2
9.11 Why no activity in last year (If 9.10 answer is 13 or 14)																			Work not available-1 /Old Age-2 Invalid / Handicapped-3 Child-4 / Lack of skill-5 Student-6 /Housewife-7/Others-8
9.10 Supplementary activity in last year																			Petty / Tea shop-1 Eatery-2 Repair/Spare part-3 Business / Trade -4 Self Employed - 5 Salaried / Pension- 6 Professional-7 Industrial worker- 8 Casual Labourer-9 Cultivator-10 Agricultural Labourer-11 Livestock / Dairy - 12 Unemployed-13 Not in workforce-14
9.9 Main activity in last year																			
9.8 If <18 years																			Studying - 1 discontinued - 2
9.7 Educational Qualification																			Up to 5 th - 1 Graduate - 6 6 th - 8 th - 2 Post Graduate - 7 9 th - 10 th - 3 None - 8 11 th - 12 th - 4 Diploma - 5
9.6 Literacy																			Can read and write-1 Cannot read and write-2
9.5 Marital status																			Married-1 Separated-3 Unmarried-2 Widowed-4
9.4 Age																			Completed Years (less than 1 year old child will be 0)
9.3 Sex																			Male-1 Female-2
9.2 Relationship to H of Household																			Spouse-2 Son/Daughter-3 Son in law /Daughter in law-4 Brother/Sister-5 Brother in law/ Sister in law-6 Parent-7 Grand Child-8 Other relatives-9 Other non relatives-10
9.1 Names of family members																			
	HH	2	3	4	5	6	7	8	9	10									

10. ECONOMIC INDICATORS (Separate analyses should be made for those losing & not)			
10.1 Roof type of the house (currently) living		Thatched -1 Tiled - 2 Concrete - 3	
10.2 Wall type of the house		Thatched / Wooden / Tin - 1 Mud - 2 Brick - 3	
10.3 Ownership of the house		Own - 1 Rented - 2	
10.4 Do you have a separate kitchen		Yes -1 No - 2	
10.5 Do you have a toilet		Yes -1 No - 2	
10.6 Do you have a bathroom		Yes -1 No - 2	
10.7 Do you have electricity connection		Yes -1 No - 2	
10.8 Access to drinking water		HSC - 1 Public Tap/Handpump - 2 Own bore/open well-3 Common well - 4 Pond/Lake - 5 Others (specify) - 6	
10.9 Fuel for Cooking		LPG Gas - 1 Gobar Gas - 2 Kerosene-3 Firewood - 4 Others (specify) - 5	
10.10 How long were you staying in this house		(Specify number of years)	
<u>DO YOU HAVE THE FOLLOWING</u>			
10.11 TV		Yes -1 No - 2	
10.12 Fridge		Yes -1 No - 2	
10.13 Washing Machine		Yes -1 No - 2	
10.14 Cycle		Yes -1 No - 2	
10.15 Motor Cycle / Moped		Yes -1 No - 2	
10.16 Car		Yes -1 No - 2	
10.17 Truck / Lorry		Yes -1 No - 2	
10.18 Telephone		Yes -1 No - 2	
10.19 Mobile phone		Yes -1 No - 2	
10.20 Cattle		Yes -1	No - 2 If Yes, Number
10.21 Buffalo		Yes -1	No - 2 If Yes, Number
10.22 Goat / Sheep		Yes -1	No - 2 If Yes, Number
10.23 Cart		Yes -1 No - 2	
10.24 Tractor		Yes -1 No - 2	
<u>11. GENDER ASPECTS</u>			
11.1 Is the lady of the household/ girl child involve in financial decisions of the household		Yes -1 No - 2	
11.2 Who fetches drinking water for the house		Lady of the house-1 Girl Child-2 Others (specify)-3	
11.3 Do they have to cross the road to fetch water		Yes -1 No - 2	
11.4 Wages per day (in Rs.)	Male		Female
11.5 Where did the child-delivery take place		Govt Hospital - 1 Private Hospital - 2 Midwife at home - 3 Village elder at Home - 4 Other - 5 (specify)	

11.6: Does the women have title to land or houses			
i. Land		Yes -1	No - 2
ii. House		Yes -1	No - 2
iii. Others (specify)		Yes -1	No - 2

12. PERCEIVED BENEFITS / IMPACTS

12.1 Benefits (three most important)				Increased Transport Facility - 1 Access to Employment - 2 Access to Markets - 3 Access to Health Care - 4 Reduced Travel Time - 5 Lesser Accidents / Safety - 6 Increase in Land Value - 7 Others (specify) - 8
12.2 Negative impacts				Loss of Asset/Structure to People - 1 Accidents due to High Speed - 2 Noise/ Air Pollution - 3 Road Crossing Difficulty - 4 Others (specify) - 5
12.3 How does your family generally commute to Market / Hospital / Work (if outside the place of living).				Public Buses - 1 Private Buses - 2 Private Share Auto - 3 Taxi - 4 Motor Cycle - 5 Cycle - 6 Walk - 7 Others (specify) - 8
12.4 How do you think women will affect or benefit differently from the project				

13. RESETTLEMENT PREFERENCES

Due to improvements proposed, if your Shop / House / Land is affected and you have to relocate, and if the Government propose to provide assistance, what would be your preference

13.1 Relocation Options				Self Managed - Cash Assistance-1 Project Constructed - House/Shop - 2 Undecided - 3 Others (specify) - 4
13.2 If project constructed, preferred location				Same Settlement - 1 Anywhere - 2 Others (specify) - 3
13.3 Do you want the unviable remaining land / building also to be acquired by the project		Land:		Yes - 1 No - 2; NA: 3
		Houses/Structure:		Yes-1 No-2; NA.3

14. If Tenant, Name, address and phone number of the Owner				
15. Do you think whether the project should do create or improve any missing or deficient basic amenities in your village or area?		Yes -1	No-2	
		If yes, specify ➡		
16. Any other information, the PAP wants to share which is not covered in the questionnaire:				

Signature of the Head of Household or Respondent :

Signature of Interviewer :

Signature of Supervisor :

Signature of Team Leader :

Annexure No - 1 B - Baseline Socio - Economic Survey Tool
CHENNAI PERIPHERAL ROAD PROJECT , HIGHWAYS DEPARTMENT, GOVT. OF TAMIL NADU

PART- II
SOCIO-ECONOMIC SURVEY
(To be administered only to Major DHs)

<u>3. GENERAL PARTICULARS</u>		
3.1 Religion		Hindu - 1 Muslim - 2 Christian - 3 Others - 4 (specify)
3.2 Mother tongue		Tamil - 1 Telugu - 2 Kannada - 3 Malayalam - 4 Others - 5 (specify)
3.3 Social Category		OC / General - 1 BC - 2 MBC - 3 SC - 4 ST - 5
3.4 Specify Caste/ Tribe (SC & ST mandatory)		
3.5 Number of years living in this place		completed years
3.6 Family Income (Household income from all sources)		
(a)Income from affected shop/business- Rs./Month		
(b)Rental income from affected property-Rs./Month		
(c)Agricultural income from affected land- Rs./Month		
(d)All other income - Rs./Month		
Total Income-Rs./Month		
3.7 Have Ration Card		Yes, Antyodaya (Green) - 1 Yes, Green- 2 Yes, White - 3 No - 4
3.8 HH Having Voter ID card		Yes - 1 No - 2
3.9 HH having Bank account		Yes - 1 No - 2
3.10 HH having Aadhar Card		Yes - 1 No - 2
3.11 HH having Passport		Yes - 1 No - 2
3.12 HH having PAN Card		Yes - 1 No - 2
3.13 HH having MGNREGA Card		Yes - 1 No - 2
<u>4. AFFECTED BUSINESS (COMMERCIAL) ACTIVITY</u>		
4. 1 Nature of Business		Hawker - 1 Eatery - 2 Tea Stall - 3 Repair/workshop - 4 Saloon - 5 Petty Shop - 6 Others (specify) -7
4.2 No. of partners		
4.3 No. of Employees/Family Workers	Employee	Family Workers Excluding the shop owner
4.4 Investment in Business (in Rs.)		Initial investment on Goods & Shop
4.5 Working Capital in Business (in Rs.)		Monthly
4.6 Annual Net Income (in Rs.)		Total income excluding expenses
4.7 Do you have record of your income		Yes - 1 No - 2

4.8 Is this the primary source of income		Yes - 1 No - 2
4.9 If No, what is the	Other Source of Income	Other Annual Income

4.10 Is there any outstanding loan for this business		Yes - 1 No - 2	If Yes, Amount (in Rs.)				
4.11	Name of Employees (not for family members)	Age	Sex	Monthly Salary (in Rs.)	No. of years working here	Family Size	No. of earning members including self in family
a							
b							
c							
d							
e							

5. CULTIVATION / AGRICULTURE DETAILS

5.1 Extent of land owned		In Cents (1 Acre = 100 Cents; 1 Ha = 247 Cents)
5.2 Type of land		Dry (Unirrigated) / Rain-fed - 1 Wet (Irrigated) - 2
5.3 Source of irrigation		Open Well - 1 Bore Well - 2 Tank - 3 River - 4
5.4 Crops Cultivated	Main	Supplementary
5.5 Number of agricultural labourers working on the land		Those labourers who work in the field and live in the same village/panchayat

6. EXPENDITURE (in Rs.)

6.1 Expenditure on Food		Month
6.2 Expenditure on Education		Month
6.3 Expenditure on Health		Month
6.4 Expenditure on Others		Month
6.5 Total Monthly Family Expenditure		Month

7. INDEBTEDNESS

7.1 Do you have any debt		Yes - 1 No - 2
7.2 Loan outstanding with Bank (in Rs.)		Monthly Rate of Interest %
7.3 Purpose of Bank loan		Agriculture - 1 Business / Trade - 2 Medical Expenses - 3 Wedding / Family Function - 4 House construction / Repair - 5 Educational loan - 6 Others (specify) - 7
7.4 Private loan outstanding (in Rs.) (Money lenders, relatives, etc.)		Monthly Rate of Interest %
7.5 Purpose of Private loan		Agriculture - 1 Business / trade - 2 Medical Expenses - 3 Wedding / family function - 4 House construction / repair - 5 Educational loan - 6 Others (specify) 7
7.6 Asset Pledged (specify)		

<u>8. HEALTH AND SANITATION</u>					
8.1 Was any member of your family affected by serious disease in the last one year?		Yes - 1 No - 2		If Yes, specify	
		Who affected		Disease	
8.2 Where did you take treatment		Govt Hospital - 1 Private Clinic-2 Traditional Healing-3 Medical Shop-4 Did not take treatment-5			
8.3 Was the treatment covered through Health Insurance		Yes, TN Govt Ins - 1, Pvt Ins -2 No - 3			
8.4 Have you heard of HIV/ AIDS		Yes - 1 No - 2			
If YES					
8.5 Do you know how it spreads		Yes - 1 No - 2			
8.6 Are you aware of AIDS prevention methods		Yes -1 No - 2			
8.7 If Yes, what was the source of Information		Print Media-1 Radio-2 TV-3 Govt Campaign- 4 NGO-5 Others - 6			

9. HOUSEHOLD MEMBERS

9.14 Income per year	Supp																			
	Main																			
9.13 Physical/Mental disability (if any)																				Specify
9.12 Place of work (main activity)																				Same village/town - 1 Others - 2
9.11 Why no activity in last year (If 9.10 answer is 13 or 14)																				Work not available-1 /Old Age-2 Invalid / Handicapped-3 Child-4 / Lack of skill-5 Student-6 /Housewife-7/Others-8
9.10 Supplementary activity in last year																				Petty / Tea shop-1 Eatery-2 Repair/Spare part-3 Business / Trade -4 Self Employed - 5 Salaried / Pension- 6 Professional-7 Industrial worker- 8 Casual Labourer-9 Cultivator-10 Agricultural Labourer-11 Livestock / Dairy - 12 Unemployed-13 Not in workforce-14
9.9 Main activity in last year																				
9.8 If <18 years																				Studying - 1 discontinued - 2
9.7 Educational Qualification																				Up to 5 th - 1 Graduate - 6 6 th - 8 th - 2 Post Graduate - 7 9 th - 10 th - 3 None - 8 11 th - 12 th - 4 Diploma - 5
9.6 Literacy																				Can read and write-1 Cannot read and write-2
9.5 Marital status																				Married-1 Separated-3 Unmarried-2 Widowed-4
9.4 Age																				Completed Years (less than 1 year old child will be 0)
9.3 Sex																				Male-1 Female-2
9.2 Relationship to H of Household																				Spouse-2 Son/Daughter-3 Son in law /Daughter in law-4 Brother/Sister-5 Brother in law/ Sister in law-6 Parent-7 Grand Child-8 Other relatives-9 Other non relatives-10
9.1 Names of family members																				
	HH	1																		
		2																		
		3																		
		4																		
		5																		
		6																		
		7																		
		8																		
		9																		
		10																		

10. ECONOMIC INDICATORS (Separate analyses should be made for those losing & not)			
10.1 Roof type of the house (currently) living		Thatched -1 Tiled - 2 Concrete - 3	
10.2 Wall type of the house		Thatched / Wooden / Tin - 1 Mud - 2 Brick - 3	
10.3 Ownership of the house		Own - 1 Rented - 2	
10.4 Do you have a separate kitchen		Yes -1 No - 2	
10.5 Do you have a toilet		Yes -1 No - 2	
10.6 Do you have a bathroom		Yes -1 No - 2	
10.7 Do you have electricity connection		Yes -1 No - 2	
10.8 Access to drinking water		HSC - 1 Public Tap/Handpump - 2 Own bore/open well-3 Common well - 4 Pond/Lake - 5 Others (specify) - 6	
10.9 Fuel for Cooking		LPG Gas - 1 Gobar Gas - 2 Kerosene-3 Firewood - 4 Others (specify) - 5	
10.10 How long were you staying in this house		(Specify number of years)	
<u>DO YOU HAVE THE FOLLOWING</u>			
10.11 TV		Yes -1 No - 2	
10.12 Fridge		Yes -1 No - 2	
10.13 Washing Machine		Yes -1 No - 2	
10.14 Cycle		Yes -1 No - 2	
10.15 Motor Cycle / Moped		Yes -1 No - 2	
10.16 Car		Yes -1 No - 2	
10.17 Truck / Lorry		Yes -1 No - 2	
10.18 Telephone		Yes -1 No - 2	
10.19 Mobile phone		Yes -1 No - 2	
10.20 Cattle		Yes -1	No - 2 If Yes, Number
10.21 Buffalo		Yes -1	No - 2 If Yes, Number
10.22 Goat / Sheep		Yes -1	No - 2 If Yes, Number
10.23 Cart		Yes -1 No - 2	
10.24 Tractor		Yes -1 No - 2	
<u>11. GENDER ASPECTS</u>			
11.1 Is the lady of the household/ girl child involve in financial decisions of the household		Yes -1 No - 2	
11.2 Who fetches drinking water for the house		Lady of the house-1 Girl Child-2 Others (specify)-3	
11.3 Do they have to cross the road to fetch water		Yes -1 No - 2	
11.4 Wages per day (in Rs.)	Male		Female
11.5 Where did the child-delivery take place		Govt Hospital - 1 Private Hospital - 2 Midwife at home - 3 Village elder at Home - 4 Other - 5 (specify)	
11.6: Does the women have title to land or houses			
i. Land		Yes -1 No - 2	

ii. House		Yes -1	No - 2
iii. Others (specify)		Yes -1	No - 2
12. PERCEIVED BENEFITS / IMPACTS			
12.1 Benefits (three most important)			Increased Transport Facility - 1 Access to Employment - 2 Access to Markets - 3 Access to Health Care - 4 Reduced Travel Time - 5 Lesser Accidents / Safety - 6 Increase in Land Value - 7 Others (specify) - 8
12.2 Negative impacts			Loss of Asset/Structure to People - 1 Accidents due to High Speed - 2 Noise/ Air Pollution - 3 Road Crossing Difficulty - 4 Others (specify) - 5
12.3 How does your family generally commute to Market / Hospital / Work (if outside the place of living).			Public Buses - 1 Private Buses - 2 Private Share Auto - 3 Taxi - 4 Motor Cycle - 5 Cycle - 6 Walk - 7 Others (specify) - 8
12.4 How do you think women will affect or benefit differently from the project			
13. RESETTLEMENT PREFERENCES			
Due to improvements proposed, if your Shop / House / Land is affected and you have to relocate, and if the Government propose to provide assistance, what would be your preference			
13.1 Relocation Options			Self Managed - Cash Assistance-1 Project Constructed - House/Shop - 2 Undecided - 3 Others (specify) - 4
13.2 If project constructed, preferred location			Same Settlement - 1 Anywhere - 2 Others (specify) - 3
13.3 Do you want the unviable remaining land / building also to be acquired by the project		Land:	Yes - 1 No - 2; NA: 3
		Houses/Structure:	Yes-1 No-2; NA.3
14. If Tenant, Name, address and phone number of the Owner			
15. Do you think whether the project should do create or improve any missing or deficient basic amenities in your village or area?		Yes -1 No-2	
		If yes, specify ➡	
16. Any other information, the PAP wants to share which is not covered in the questionnaire:			

Signature of the Head of Household or Respondent :

Signature of Interviewer :

Signature of Supervisor :

Signature of Team Leader :

**Annexure No – 1C- Common Property Resources Census Survey format
CHENNAI PERIHPERAL ROAD PROJECT
Govt of Tamil Nadu – Department of Highways**

COMMON PROPERTY RESOURCES		
Asset Number	C	
R or L (increasing chainage)		
Name of Road		Road No
Highway Chainage		km (up to 3 decimals)
Distance from centre line		m
Name of the village / settlement		
Taluk Name		
District Name		
Asset type		1 - School 2 - Village Pond 3 - Cremation / Burial ground 4 - Place of worship ¹ 5 - Grazing land 6 - Play ground 7 - Park 8 - Others (Specify)
Describe what is getting affected		
Type of Structure getting affected		1 - Permanent 2 - Semi-permanent 3 - Temporary
Estimated age		Years
User group		Specify village / habitation using
Remarks : (e.g. replace, must avoid, unimportant)		

Dimension	Length (parallel to road)	Breadth (perpendicular to road)

¹ If Temple, historical or of significant. Give a brief note about it.

Interview Schedule for Land Owners

Date:

Interviewer Name:

Part A- Personal Details of the Land Owner

1. Name of the Land owner
2. Name of the Village
3. Address and Contact No
4. Age
5. Gender
6. Occupation
7. Community
8. Religion
9. Annual Family Income
10. Family Size
11. Place of stay – Within the village / Outside the village
12. Any physically challenged person in the family

Part B – Details of the Land to be acquired

1. Land Survey No
2. Village Name
3. Taluka Name
4. District Name
5. Type of Land
6. Total extent of land
7. Extent of land to be acquired
8. Remaining extent available
9. Current use of land
10. Whose land is this?
11. Who uses the land that is to be acquired?
12. How do you use the land?
13. Do you allowed lease or tenants to use the land
14. If YES on 13, Information of the lessee or tenants

Name:

Location of residence:

Contact number:

15. If yes , extent of land given for lease
16. Do you use the land the whole year through
17. How is the produce from the land used? Is it for self-consumption or do you sell it
18. If sold outside, to whom do you sell
19. Income from the land
20. What are all the other source of income other than land
21. Income from other source
22. No of assets in the land(if any)
23. No of assets affected due to LA
24. Usage of the asset
25. Do you have cattle shed inside the land ? Yes / No
26. Do you have any petty trade or commercial activity in the land ? Yes / No
27. What is your relocation plan
28. Income loss due to LA from the land
29. No of family member depend on the land
30. Cropping area / sown area (%)
31. No of sown seasons
32. Cultivated crops:
 - Major crops
 - Supplementary crops
33. Type of irrigation
34. Source of irrigation
35. Whether the LA made the land owner landless ? Yes -1 No-2
36. Whether the LA made the land owner to become a marginal farmer ? Yes -1 No-2
37. Whether the LA result in severance of land ? Yes 1 No-2
38. Are you satisfied with the compensation fixed under LARR Act
39. What are you planning to do with the compensation amount
40. If planning to buy additional land, whether you need any special assistance from the project

Part C – Details of the Land Acquisition process and R&R Assistance

1. How did you come to know that your land is likely to be acquired?
2. Are you aware of the LA process

3. Have you been informed by the revenue official regarding the extent of loss and the compensation details for the same
4. Are you aware of the R&R assistance to be paid for the land owners as per LARR Act
5. If Yes , what are all the R&R assistance
6. From whom you know the R&R assistance

Part D – Perception towards the Project

1. Perceived positive benefits due to the project

- I. _____
- II. _____
- III. _____
- IV. _____

2. Perceived Negative impacts due to the project

- I. _____
- II. _____
- III. _____
- IV. _____

Any other comments / suggestions

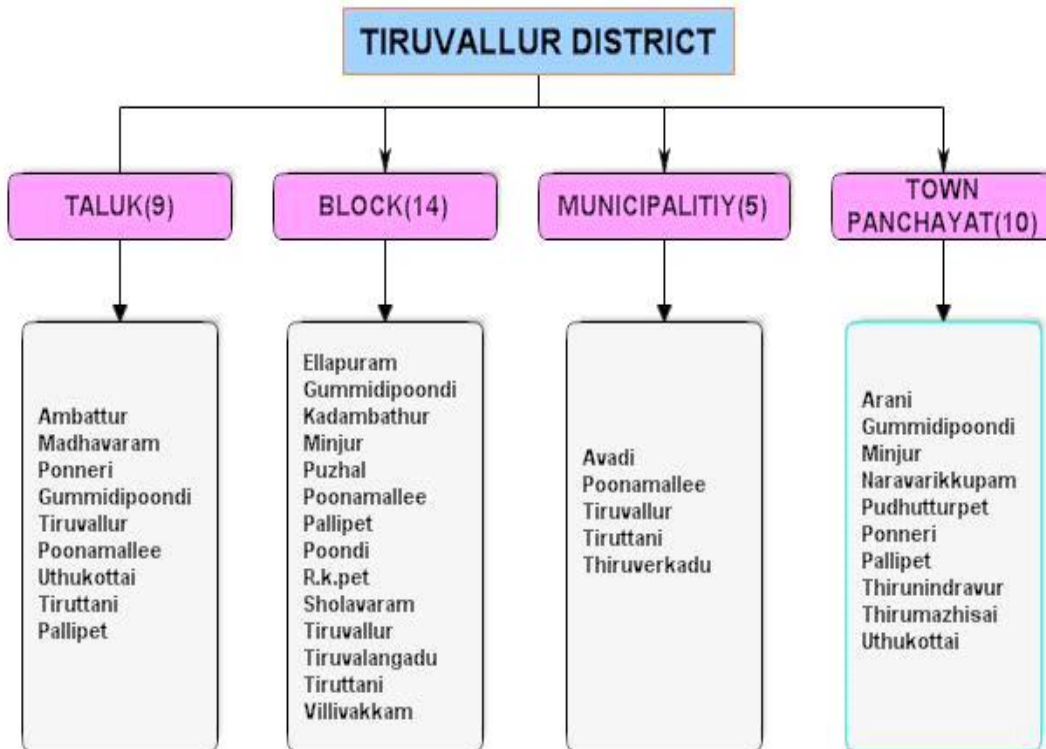
Annexure – 2 B - Tiruvallur District Profile

Geographical location of the district

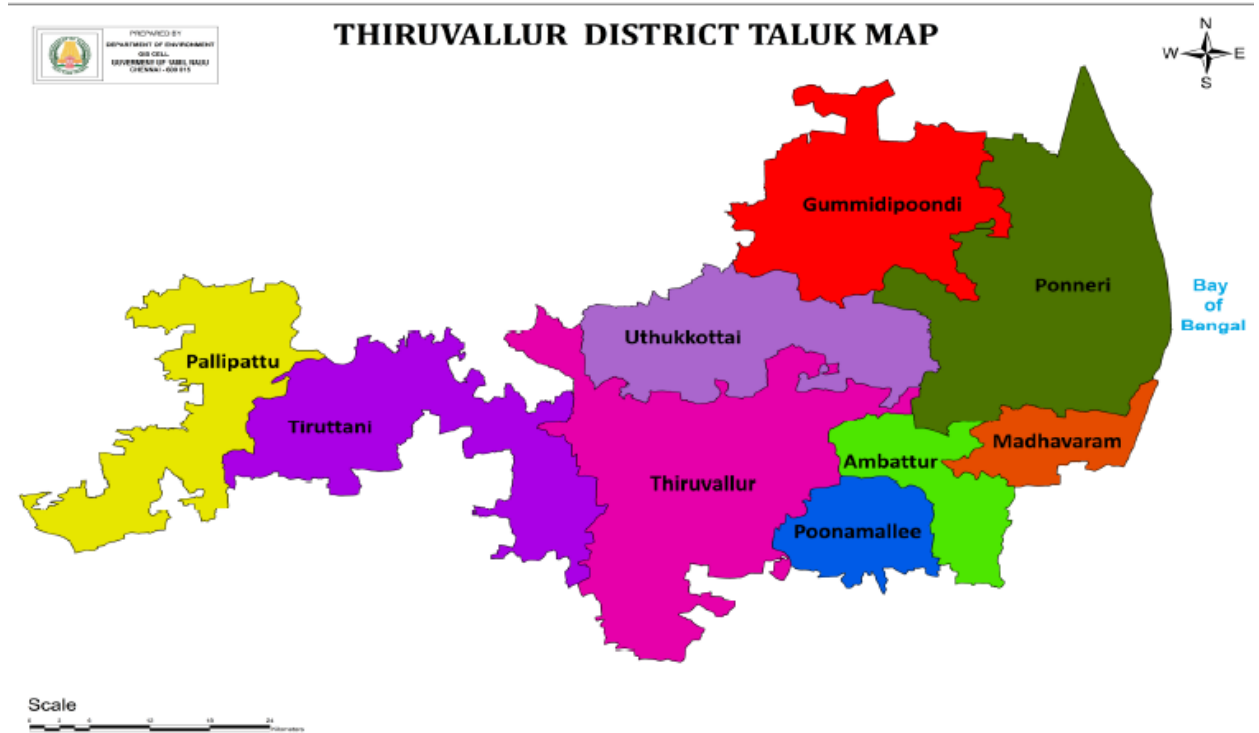
Thiruvallur district, a newly formed district bifurcated from the erstwhile Chengalpattu district (on 1st January 1997), is located in the North Eastern part of Tamil Nadu between 12°15' and 13°15' North and 79°15' and 80°20' East. The district is surrounded by Kancheepuram in the South, Vellore in the West, Bay of Bengal in the East and Andhra Pradesh in the North. The district spreads over an area of about 3422 sq.km The district comprises 9 taluks, 14 blocks, 5 municipalities and 10 town panchayats.

Administrative profile

The following image shows the administrative profile of the district.



District Map



Demographic Profile

According to 2011 census, Thiruvallur district had a population of 3,728,104 with a sex-ratio of 987 females for every 1,000 males, much above the national average of 929.

A total of 405,669 were under the age of six, constituting 208,449 males and 197,220 females.

Scheduled Castes and Scheduled Tribes accounted for 22.04% and 1.27% of the population respectively.

The average literacy of the district was 74.88%, compared to the national average of 72.99%. The district had a total of 946,949 households.

Description	2011
Actual Population	3,728,104
Male	1,876,062
Female	1,852,042
Population Growth	35.33%
Area Sq. Km	3,394
Density/km ²	1,098
Proportion to Tamil Nadu	5.17%

Population	
Sex Ratio (Per 1000)	987
Child Sex Ratio (0-6 Age)	946
Average Literacy	84.03
Male Literacy	89.69
Female Literacy	78.32
Total Child Population (0-6 Age)	405,669
Literates	2,791,721
Male Literates	1,495,711
Female Literates	1,296,010
Child Proportion (0-6 Age)	10.88%

Work Force

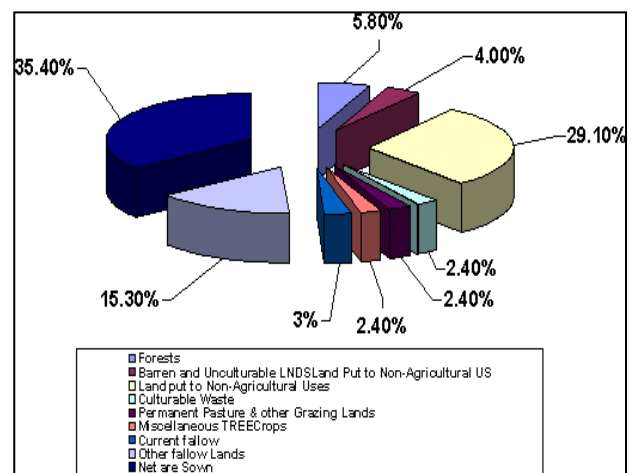
The workforce in the district shows, the rural workers are employed in agriculture and allied activities, the urban workforce is employed in industries. There were a total of 1,538,054 workers, comprising 60,436 cultivators, 173,150 main agricultural labourers, 41,742 in house hold industries, 972,590 other workers, 290,136 marginal workers, 13,008 marginal cultivators, 97,436 marginal agricultural labourers, 16,498 marginal workers in household industries and 163,194 other marginal workers.

Languages

The languages spoken in the district are Tamil, Telugu, Hindi, Malayalam and Urdu. The district is dominated by the Hindus while people belonging to other religions are also present.

Land Use Pattern

The total geographical area of the district is 3,42,243 hectares of which not sown area constitute 35% whereas forest covers 5.8% of the total area. The nine-fold clarification of the land are pattern is given in the figure.



Rainfall and Climate

The Annual Normal Rainfall is 1152.8 mm. The average temperature of the district is

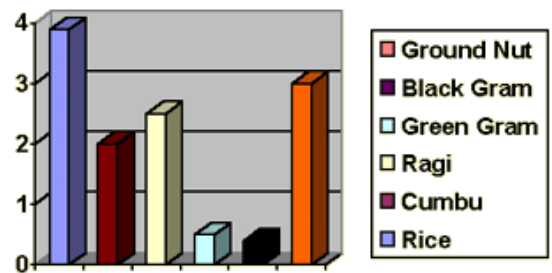
Maximum 37.9°C

Minimum 18.5°C

Agriculture

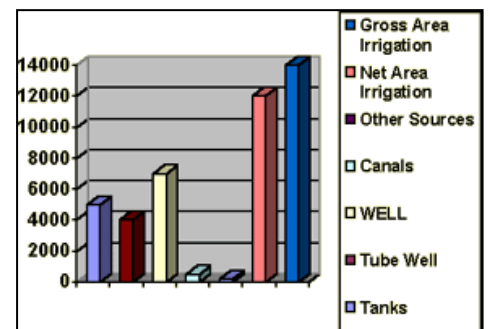
The main occupation of the district is agriculture and allied activities. Nearly 47% of the total work force is engaged in the agricultural sector. The major crops grown in the district are rice, cumbu - ragi, green gram, black gram, sugar cane and groundnut. Apart from this, certain horticultural crops like mango, guava and vegetables have also been cultivated

successfully. The average area, production and productivity of the Principal crops are as follows:



Irrigation

Apart from seasonal rivers like Kesathaliar, Aravar, Nandi, Kallar, Coovam and Buckingham Canal there is no perennial river in the district. Since these seasonal rivers are not sufficient, irrigation through tanks, tube wells and open wells are very common.



Animal Husbandry and Fisheries

Animal husbandry is a subsidiary occupation of the district due to the presence of a number of small and marginal farmers. Presently, there are four Government Schemes in operation Viz., Backyard poultry farm, Buffalo Rearing Scheme, Special Animal Husbandry Programme and special campaign to protect animals. There are 5 Veterinary Hospitals, 24 Veterinary Dispensaries, 77 sub-centres and 14 mobile veterinary units catering to the needs of the farming community.

The total coastal area of the district is about 49803 ha and has a coast line of 80 kms for marine fisheries. Prawn/shrimp culture is famous at the coast line of Gummidipoondi and Minjur. The total fish production is to the tune of 11372 tonnes.

Land resources

The coastal region is mostly flat while certain areas in Tiruttani and Pallipattu taluks are undulated and even hilly. The types of soil, predominantly found are red non calcareous and coastal alluvial. The soil found in the coastal region is of the erinaceous type (sandy), suitable for casuarina plants. The other soil types are sand and sandy loams which are found in all taluks with red loam in part of Tiruthani Taluk. Saline and alkaline soils are also noticed in some patches of Ambathur, Ponneri and Tiruvallur Division.

Forest resources

Forests occupy 5.8% of the total area. The total extent of Reserved Forests and Reserve lands are 19,791 ha About 1,800 ha of Reserve Lands, notified under section 26 of Tamil Nadu Forest Act is also under active consideration for declaration as Reserve Forest. These Lands are in bits and pieces spread over the district. The total number of blocks is 108. The forest types available in the district are tropical in nature and they fall under dry thorn and dry evergreen types. Much of the natural forests have been converted into man-made forests since the late 1950s. However, chunks of natural forests still exist.

Mineral Resources

Minor Minerals

Lime Shell	:	Pulicat Lake, Sunnambukulam, Annamalaicherry
Silica Sand	:	Elavoor, Eravanoor, Ennore, Gummidipoondi and Ponneri Taluks
Stoneware Clay	:	Adhigathur, Odhapai, Gudapakkam Kandigai

Major Minerals

River Sand	:	Kosasthalaiyar, Araniar Kallar, Nandi, Coovum
Blue Metal	:	Pallipattu and Tiruttani Taluks
Gravel	:	Ponneri and Gummidipoondi Taluks
Brick Clay	:	Thiruvallur

Water Resources

Apart from seasonal rivers like Kosasthalaiyar, Araniar, Nandi, Kallar, Coovum and Buckingham Canal there is no perennial river in the district. Since these seasonal rivers are not sufficient, irrigation through tanks, tube wells and open wells are very common.

Fisheries production

The total coastal area of the district is about 49,803 ha and has a coast line of 80 km for marine fisheries. Prawn/shrimp culture is famous along the coast line of Gummidipoondi and Minjur. The total marine fish production is to the tune of 7,937 tonnes and inland fish production 14,816 tonnes during 2009-10. The inland fresh water area spreads over 75,006 ha and estuaries and brackish water area are 14,841ha. Marine fishing is practised in 39 fishing villages of the district. Marine and inland production has increased both in quality and value.

Education

Since this district is adjacent to the city of Chennai, there are remarkable number of Educational Institutions in the district. Many professional institutions particularly the veterinary university add honour to this district is the field of education. The literacy rate is about 68% of the total population as per 2001 census (provisional). The list of educational Institutions are given below.

Universities		1
Arts and Science Colleges		11
Colleges for Professional Education		
1.	Medicine (Allopathic)	3
2.	Engineering and Technology	23
3.	Polytechnic	12
Primary Schools		1397
Middle Schools		264
High and Higher Sec. School		602
Teacher's Training Institute		1

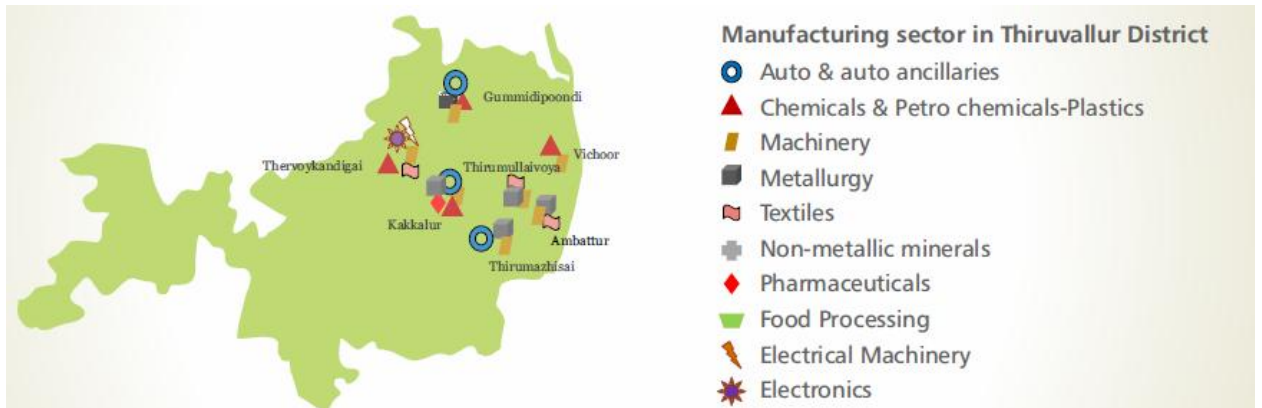
Health Facilities

The total district is well equipped with 14 Government Hospitals and 469 private health providers. The entire district is catered through 44 PHCs and 303 sub centers to cover even the remote area.

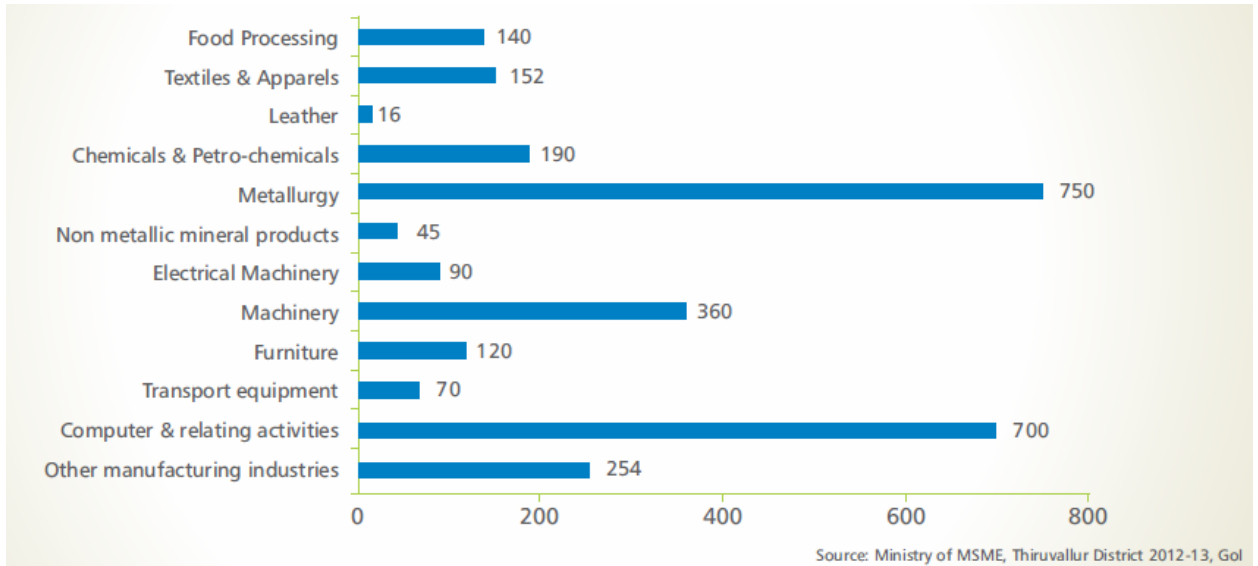
S.No	Description	Nos
1	Government Hospital	14
2	Private Hospitals	469
3	Primary Health Center	44
4	Health Sub - Centers	303

Economy

Tiruvallur district is one of the fastest developing districts in Tamil Nadu in terms of Industrial Development. The district has many leading industries like Madras Refineries, Madras Fertilizers, Manali Petro Chemicals, MRF, Ashok Leyland, TI Cycles, Parry India Ltd, Kamarajar Port, North Chennai Thermal Power Station, National Thermal Power Corporation, L&T Ship Build, NIOT, ITC, IOCL, HPCL, BPCL, and Hindustan Motors. It also boasts of the Ennore Thermal Power Station and the Avadi Tank Factory.



The District has 16 Industrial Estates, all in operation : 11 developed by the Government and 5 by Private Organisation.



Government Industrial Estates

- Ambattur Industrial Estate, Ambattur.
- Electrical Industrial Estate, Kakalur.
- SIDCO Industrial Estate, Chennai - 98.
- Industrial Estate, Madhavaram.
- SIDCO Industrial Estate, Kakalur
- Petrochemical Industrial Estate, Vichoor
- SIDCO Industrial Estate, R.K. Pet
- SIDCO Industrial Estate, Gummidipoondi
- Industrial Estate, Mugappair
- SIDCO Industrial Estate, Thirumazhisai.

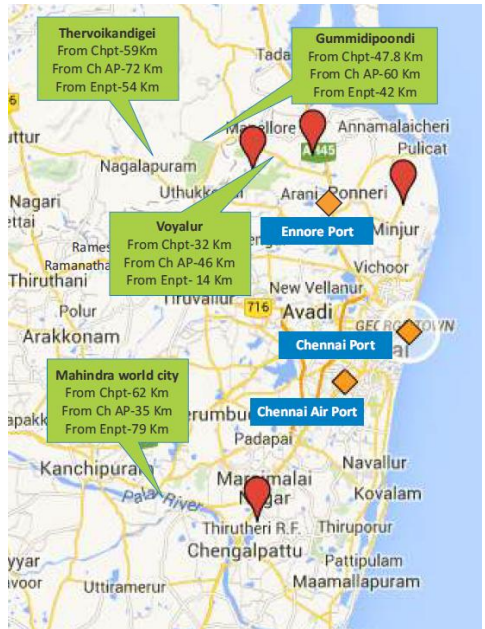
Private Industrial Estates

- G.K. Industrial Estate, Porur
- M.M. Industrial Estate, Alapakkam
- Moccaram Industries, Velappan Chavadi
- Nagappa Industrial Estate, Puzhal
- Ekambara Naicker Industrial Estate, Alapakkam

This district has 16940 Small Scale Industries, notable among them being food, wood, textile, chemical, engineering, non-metallic and leather industries.

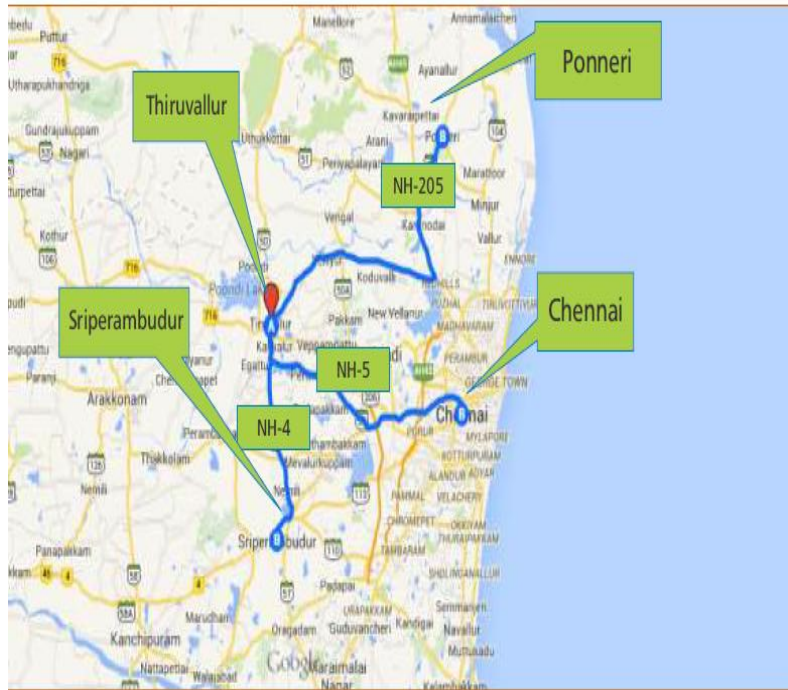
Connectivity

This district has connectivity to the port as shown below to transport the finished goods and to import raw materials to the industries.



Road Network

The following picture shows the road connectivity of the district. The major roads and intersections were given below;



Highway	Connectivity
NH-4	NH-4 connects Thiruvallur to Sriperambudur
NH-5	NH-5 connects Thiruvallur to Chennai
NH-205	NH-205 connects Thiruvallur to Ponneri

Railway Network

Thiruvallur railway station is one of the railway stations of the Chennai – central Arakkonam section of the Chennai suburban railway network. It serves the neighborhood of Thiruvallur, a suburb of Chennai, and is located 41 km west of the Chennai Central railway station. Thiruvallur lies in the Main Broad Gauge line and some of the West North bound trains stop here.

There are two Suburban railway line along Thiruvallur which are West line and WestNorth line. West line is from Chennai Central to Arakkonam and West North line is from Chennai Central to Tiruttani. These two lines have many Suburban trains running from Thiruvallur to Chennai Central, Chennai Beach, Arakkonam and Tiruttani.

Tourism and Heritage sites

Lord Arulmigu Subramaniya Swami Temple, Tiruttani

The beautiful temple of Lord Muruga at Tiruttani crowns a single rock 700 ft above sea level. It is situated amidst a range of hills with a panoramic view. This sacred place is situated in the Chennai- Mumbai highway 13 km from Arakkonam and 84 km from Chennai. Around this town are famous religious places such as Kancheepuram (Banares of the South) on the South, Sholingar and Vallimalai on the West, the popular and renowned pilgrimage centre, Tirupati and Kalahasti on the North and Tiruvalangadu with Lord Nataraja on the East.

Bhavani Amman Temple, Periyapalayam

Bhavani Amman Temple in Periyapalayam near Chennai attracts many devotees. Bhavani Amman is the main deity of the temple, and people throng in thousands on weekends and in the month of Aadi and Avani. Located at about 45 km from Chennai at Chennai-Kolkata highway near Red Hills people can reach Periyapalayam easily. The Temple is busy throughout the year and people visit the temple with their families and seek the blessings of Bhavani Amman. Especially on the weekends people visit here in groups and have a divine get-together here.

Vadivudaiamman Thygarajaswami Temple, Thiruvottriyur

Thiruvottriyur nestled in this part of the city is the place of importance during the month of Aadi as Vadivudaiamman Thygarajaswami temple is located here.

Sri Viswaroopa Panchamukha Anjaneyaswami Temple

The Mahapradishtai of 32 ft tall Sri Viswaroopa Panchmukha Anjaneyaswami at Periakuppam Village at Tiruvallur (45 km from Chennai, enroute to Tirupathi) was performed on the 6th June, 2004 with the blessings of Gurudev Poojyasri "Mantramurthy Dasan" S.Venkatesa Bhattachariar Swamigal.

Biodiversity

Thiruvallur coast has a very vast coastal plain, which extends from North of Toppala Palayam to South of Sattangadu. There are three strand lines, with intervening broad tidal flats occurring in the coastal plains. Lagoons, mangrove swamps, salt marshes, estuaries, creeks, sand dunes, and beach terraces represent the marine landforms. The Pulicat brackish water lake of Bay of Bengal in Ponneri block is a potential hot spot along the coast. It was the site of old Dutch settlement. Migratory birds from various countries flock here every year between December and February. Pulicat Lake was identified as a site of international importance by the International Union for the Conservation of Nature (IUCN) and are rich in mangroves.

ENTITLEMENT MATRIX

SNo	Impact Category	Entitlements	Implementation Guidelines	
Section I. TITLE HOLDERS - Loss of Private Property				
1	Loss of Land (agricultural, homestead, commercial or otherwise)	a	Land will be acquired on payment of compensation as per RFCTLARR Act 2013.	Higher of (i) market value as per Indian Stamp Act, 1899 for the registration of sale deed or agreements to sell, in the area where land is situated; or (ii) average sale price for similar type of land, situated in the nearest village or nearest vicinity area, ascertained from the highest 50% of sale deeds of the preceding 3 years; or (iii) consented amount paid for PPPs or private companies ¹⁷ . Plus 100% solatium and 12% interest from date of 15(2) notification to award.
		b	Agricultural land owners: (i) who are marginal farmers; and (ii) who become marginal farmers or landless due to the land acquisition for this project; will be entitled for Rs. 50,000/- as interim payment in lieu of annuity policy.	As and when GoTN issues rules regarding onetime/annuity payment towards economic rehabilitation, the difference, if any, will be paid to the affected land owner.
2	Loss of residential structure	a	In addition to Compensation for land and Assurances listed above under S.No.1 Cash compensation at PWD plinth area rates for structure without depreciation and with 100% solatium	For partly affected structures, the DP will have the option of claiming compensation for the entire structure, if the remaining portion is unviable.
		b	Right to salvage affected materials	
		c	One time assistance of Rs.25,000 to all households who lose a cattle shed	
		d	One time assistance of Rs.25,000 for each affected family of an artisan or self employed and who has to relocate.	

¹⁷ Until GoTN notifies the rules indicating the multiplying factor for compensation, interim award will be made based on the minimum compensation as per RFCTLARR Act and the final award will be made at the earliest as soon as rules are notified arising out of the multiplying factor.

SNo	Impact Category	Entitlements	Implementation Guidelines	
		e	An alternative house as per IAY specifications in rural areas and a constructed house/flat of minimum 50 sq.m. in urban areas or cash in lieu of house if opted (the cash in lieu of house will be Rs.70,000/- in line with Gol IAY standards in rural areas and Rs.1,50,000 in case of urban areas), for those who do not have any homestead land and who have to relocate.	Stamp duty and registration charges will be borne in case of new houses or sites. Patta will be issued in the name of the wife/women ¹⁸ of the household
		f	One time subsistence allowance of Rs.36,000/- for affected households who require to relocate due to the project	
		g	Shifting assistance of Rs.50,000/- for those who have to relocate	
		h	One time Resettlement Allowance of Rs.50,000/- for those who have to relocate	
3	Loss of Commercial structure		In addition to Compensation for land and Assistances listed above under S.No.1	If the affected structure is not viable for continuing business, DP has the option to offer the entire structure for acquisition
		a	Cash Compensation at PWD plinth area rates for structure without depreciation with 100% solatium	
		b	Right to salvage affected materials	
		c	One time grant of Rs.25,000/- for loss of trade/self employment for the business owner	If the business owner is different from the structure owner, the one time grant for loss of trade/self employment, will be paid to the business owner.
		d	One time subsistence allowance of Rs.36,000/- for affected households who require to relocate due to the project	
		e	Shifting assistance of Rs.50,000/- for those who have to relocate	
		f	One time Resettlement Allowance of Rs.50,000/- for those who have to relocate	
4	Impact to tenants (residential / commercial /agricultural)	4.1	Residential	
		a	1-month notice to vacate the rental premises	
		b	Rental allowance at Rs.3,000/- per month in rural areas and Rs.4,000/- per month in urban areas, for six months	
		c	Shifting assistance of Rs.10,000/-	

¹⁸ In accordance with GO Ms.No.1763 of Revenue Department dated 19.11.1987

SNo	Impact Category	Entitlements		Implementation Guidelines
		4.2	Commercial	
		a	1-month notice to vacate the rental premises	
		b	Rental allowance at Rs.4,000/- per month in rural areas and Rs.6,000/- per month in urban areas, for six months	
		c	Shifting assistance of Rs.10,000/-	
		d	Commercial tenants will receive the one time grant of Rs.25,000/- for loss of trade/self employment provided under 3(c) above in lieu to the owner	
		4.3	Agricultural Tenants	
		a	In case of agricultural tenants advance notice to harvest crops or compensation for lost crop at market value of the yield determined by the Agricultural Department	
5	Impact to trees, standing crops, other properties, perennial and non-perennial crops:	a	Three months (90 days) advance notification for the harvesting of standing crops (or) lump sum equal to the market value of the yield of the standing crop lost determined by the Agricultural Department	
		b	Compensation for trees based on timber value at market price to be determined by the Forest Department for timber trees and for other trees (perennial trees) by the Horticultural Department with 100% solatium.	
		c	Loss of other properties such as irrigation wells will be compensated at scheduled rates of Public Works Department (PWD) with 100% solatium.	
Section II. Additional Assistance for Women (Title and Non title holders)				
6	Loss of Land / house / shop	a	Reimbursement of stamp duty and registration charges, for purchase of property out of the compensation/R&R assistance in the name of women within 3-years from LA award/R&R award.	
Section III. NON TITLE HOLDERS - Impact to squatters / Encroachers				
7	Impact to Squatters	7.1	Loss of House	
		a	Compensation at PWD plinth area rates without depreciation for structure	
		b	Right to salvage the affected	

SNo	Impact Category	Entitlements		Implementation Guidelines
			materials	
		c	House construction grant of Rs.70,000 for all those who have to relocate. Additional house site grant of Rs.50,000 to those who do not have a house site,	
		d	One time subsistence allowance of Rs. 18,000/-	
		e	Shifting assistance of Rs.10,000/-	
		7.2	Loss of shop	
		a	Compensation at PWD plinth area rates without depreciation for structure	
		b	Right to salvage the affected materials	
		c	One time rehabilitation grant of Rs.20,000 for reconstruction of affected shop	
		d	One time subsistence allowance of Rs. 18,000/-	
		e	Shifting assistance of Rs.10,000/-	
		7.3	Cultivation	
		a	2-month notice to harvest standing crops or market value of compensation for standing crops	
8	Impact to Encroachers	8.1	Cultivation 2-month notice to harvest standing crops or market value of compensation for standing crops, if notice is not given.	Market value for the loss of standing crops will be decided by the Spl. DRO in consultation with the Agriculture or Horticulture Department.
		8.2	Structure 1-month notice to demolish the encroached structure	
		b	Compensation at PWD plinth area rates without depreciation for the affected portion of the structure	
Section IV. Loss of Livelihood Opportunities				
9	Loss of employment in non-agricultural activities or daily agricultural wages or other wage workers	a	Subsistence allowance equivalent to minimum agricultural wages for 3 months	Only agricultural labourers who are in fulltime / permanent employment of the land owner, or those affected full time employees of the business, will be eligible for this assistance. Seasonal agricultural labourers will not be entitled for this assistance.
Section V. Impact to Vulnerable DPs				
10	Vulnerable Households	a	Training for skill development. This assistance includes cost of training and financial assistance for travel/conveyance and food.	One adult member of the displaced household, whose livelihood is affected, will be entitled for skill development. The LARRU with support from the

SNo	Impact Category	Entitlements		Implementation Guidelines
		b	One time assistance of Rs.5,000 for all those major impacted households	NGO will identify the number of eligible vulnerable displaced persons based on the 100% census of the displaced persons and will conduct training need assessment in consultations with the displaced persons so as to develop appropriate training programmes suitable to the skill and the region. Suitable trainers or local resources will be identified by LARRU and NGO in consultation with local training institutes.
		c	Displaced vulnerable households will be linked to the government welfare schemes, if found eligible and not having availed the scheme benefit till date.	
Section V. Unforeseen Impacts				
Unforeseen impacts encountered during implementation will be addressed in accordance with the principles of this policy				

SNo	Impact Category	Entitlements	Implementation Guidelines
Unforeseen impacts encountered during implementation will be addressed in accordance with the principles of this policy			



தமிழ்நாடு அரசு
நெடுஞ்சாலைத்துறை
கட்டுமானம் மற்றும் பராமரிப்பு
சென்னை வட்டம்

சென்னை சுற்றுவட்டச் சாலை(பகுதி - 1)
அமைப்புத் திட்டத்தால்
ஏற்படும் பாதிப்புகளுக்கு வழங்கும்
இழப்பீடுகளுக்கான கொள்கை
வடிவமைப்புக் கையேடு

வரைவுக் கையேடு - ஏப்ரல், 2018

தமிழ்நாடு அரசு

தமிழ்நாடு அரசு, நெடுஞ்சாலைத்துறை
கட்டுமானம் மற்றும் பராமரிப்பு, சென்னை வட்டம்
சென்னை சுற்றுவட்டச் சாலை - பகுதி - 1

திட்டம் பற்றிய அறிமுகம்

தமிழ்நாடு அரசு, நெடுஞ்சாலைத்துறை மூலம், சென்னை சுற்றுவட்டச்சாலைத் திட்டத்தை எண்ணூர் துறைமுகத்திலிருந்து தச்சூர் - தாமரைப்பாக்கம் - திருவள்ளூர் - திருப்பெரும்புதூர் - சிங்கபெருமாள்கோவில் வழியாக மாமல்லபுரம் வரை அமைக்க திட்டமிட்டுள்ளது. இதன் மொத்த நீளம் 133.65 கி.மீ.ஆகும்.

இச்சாலை 5 பகுதிகளாகப் பிரிக்கப்பட்டு, பகுதி - 1 எண்ணூர் துறைமுகத்திலிருந்து தச்சூர் வரை 25.50 கி.மீ. நீளத்திற்கு செயல்படுத்தப்படவுள்ளது. இத்துடன் இச்சாலையிலிருந்து TPPசாலை வரை 4.35 கி.மீ. நீள இணைப்புச் சாலையும் அமைக்கப்படவுள்ளது. இச்சாலை 4 வழிப்பாதையாக இருபுறமும் இருவழி அணுகுச் சாலையுடன் அமைக்கப்பட உள்ளது. இச்சாலை அமைக்க 100 மீ (330 அடி) அகலத்திற்கு நில கையகம் செய்ய உத்தேசிக்கப்பட்டுள்ளது. இத்திட்டத்தில் முக்கிய சாலைகளின் சந்திப்புகளில் 9 சாலை மேம்பாலங்களும், 2 இரயில் மேம்பாலங்களும் அமைக்க திட்டமிடப்பட்டுள்ளது. மேலும் பக்கிங்காம் கால்வாய் மற்றும் எண்ணூர் கடற்கழியில் 2.60 கி.மீ. நீளத்திற்கு பாலம் அமைக்கவும் மற்ற சிறு கால்வாய்களை கடக்க 47 குறும்பாலங்கள் அமைக்கவும் திட்டமிடப்பட்டுள்ளது.

இச்சாலை திருவள்ளூர் மாவட்டம் பொன்னேரி வட்டத்திலுள்ள 15 கிராமங்களின் வழியே செல்லும் வகையில் திட்டமிடப்பட்டுள்ளது. அவைகளாவன காட்டுபள்ளி, வயலூர், நெய்தவாயல், கல்பாக்கம், நல்லூர், அனுப்பம்பட்டு, வன்னிபாக்கம், ஆமூர், தச்சூர், ஜெகநாதபுரம், பஞ்சட்டி, கொல்லட்டி நந்தியம்பாக்கம், மீஞ்சூர் மற்றும் வல்லூர். 1747 சர்வே எண்களில் மொத்தம் 266.15 ஹெக்டேர் நில கையகம் செய்யத் திட்டமிடப்பட்டுள்ளது. இதில் 46.18 ஹெக்டேர் அரசுக்கு சொந்தமானநிலமும், 219.97 ஹெக்டேர் தனியார் நிலமும் அடங்கும்.

இந்த நில கையகப்படுத்தப்பட உள்ளதால் 222 கட்டிடங்கள், 249 குடும்பங்கள் மற்றும் 16 பொது சொத்துக்களும் / கட்டிடங்களும் பாதிக்கப்படும். மேலும் இந்த சாலை அமைப்பு திட்டத்தால் 587 மரங்கள் பாதிக்கப்படும். அவற்றுள் 406 மரங்கள் இடம் பெயர்ச்சிநட்டு வைக்கப்படும். மீதி 181 மரங்கள் வெட்டப்பட்டு அவற்றுக்கு பதில் 1810 புதிய மரங்கள் நடப்படும். இத்திட்டத்திற்கான தோராய மதிப்பீடு ரூ.2750 கோடி ஆகும்.

இந்த திட்டம், பொது மக்களுக்கு தேவையான பல வகையிலும் பயனுள்ளதாக அமையும் என எதிர்பார்க்கப்படுகிறது. ஏனென்றால் இத்திட்டத்தின் மூலம் மேம்படுத்தப்பட்ட சாலைத் தொகுப்பு கிடைக்கும். அதன் பலனாக போக்குவரத்து வசதிகள் பெருகி அதிகமான வேலை வாய்ப்புகள் உருவாகும். சந்தைகள், சுகாதார மையங்கள், பள்ளிகள், கல்லூரிகள் போன்றவற்றிற்குச் சென்றுவர போதிய போக்குவரத்து வசதிகள் கிடைக்கும். தரம் மிகுந்த சாலையால் பயண நேரமும் குறையும். அதே நேரத்தில் இத்திட்டத்தால் சில பாதிப்புகளும் ஏற்படக்கூடும். அவற்றுள் திட்டம் மேற்கொள்ளப்படும் பகுதியில் நிலம் கையகப்படுத்துதல் மூலம் ஏற்படும் தாக்கம் மற்றும் வீடுகள், சிறிய கடைகள், வழிபாட்டு தலங்கள் போன்ற பொது பயன்பாட்டு இடங்கள் பாதிக்கப்படுவது அல்லது இழப்பது போன்ற தாக்கங்கள் அடங்கும்.

மாற்றுக்குடியமர்வு கொள்கை வடிவமைப்பு:

Resettlement Policy Framework (RPF)

தமிழக அரசின் நெடுஞ்சாலைத் துறை, இச்சாலை திட்டத்திற்கான “மாற்றுக்குடியமர்வு கொள்கை கட்டமைப்பு”, தயாரித்துள்ளது. இந்தக்கொள்கை, இந்த சாலை பணியின் போது ஏற்படக்கூடிய சமூக தாக்கங்களைத் தவிர்க்க, குறைக்க மற்றும் தணிப்பதற்கான அணுகுமுறை மற்றும் நெறிமுறைகளையும் வழிகாட்டுதலையும் வரும் நாட்களில் நெடுஞ்சாலைத்துறையின் வலைதளத்தில் பதிவேற்றம் செய்யப்பட உள்ளது.

திட்டத்தின் தாக்கம் அல்லது விளைவுகள்

இது "இன வாரியான ஒப்பந்த முறை" (Item-Rate-contract) என்ற அடிப்படையில் நிறைவேற்றப்படும். சாலைப் பணிகளில் தனியார் நிலங்கள் கையகப்படுத்தல் மற்றும் வீடுகள், சிறிய கடைகள், பொதுவான வழிபாட்டு தலங்கள் போன்ற சொத்துக்களுக்கு பாதிப்பு ஏற்படலாம். எனவே இந்த சாலை திட்டத்திற்கு மாற்றுக் கொள்கை கட்டமைப்பு வழிகாட்டுதலின்படி "மாற்றுக்குடியமர்வு கொள்கை வடிவமைப்பு திட்டம்" (Resettlement Action Plan-RAP) தயாரிக்கப்பட்டுள்ளது. இது

வரும் நாட்களில் நெடுஞ்சாலைத்துறையின் வலைதளத்தில் பதிவேற்றம் செய்யப்பட உள்ளது.

பாதிப்புகளுக்கான இழப்பீடு அட்டவணை

சாலை அமைக்கும் பணிகளால் தாக்கத்திற்கு உள்ளாவோர் பெறக் கூடிய இழப்பீடு இதில் வரையறுக்கப்பட்டுள்ளது. மத்திய மற்றும் மாநில அரசு விதிகளின் அடிப்படையில், ஏற்படக்கூடிய இழப்புகள் மற்றும் பாதிப்புகளுக்கு அதற்குரிய இழப்பீடு மற்றும் அதற்கான தகுதிகள் பற்றிய விவரங்கள் இதில் வரையறுக்கப்பட்டுள்ளன.

பாதிப்புகளுக்கான இழப்பீடு அட்டவணை

வ. எண்.	பாதிப்புகளின் வகை	இழப்பீடு மற்றும் உதவிகள்	செயலாக்க வழிகாட்டி
பிரிவு - 1 : தனியார் நில இழப்பு			
1.	நில இழப்பு (விவசாயம் - குடியிருப்பு - வணிகம் - இதர வகைகள்)	அ. நியாயமான இழப்பீடு பெறும் உரிமை மற்றும் வெளிப்படையான நிலம் எடுப்பு, மறுவாழ்வு, மாற்றுக்குடியமர்வு சட்டம் 2013ன் கீழ் இழப்பீடு கொடுத்து நிலம் கையகப்படுத்தப்படும்.	<p>தமிழ்நாடு நெடுஞ்சாலைச் சட்டம் 2001ன் கீழ், பொறுப்புள்ள துறைமூலம் நிலம் எடுப்பு செய்யப்படும்.</p> <p>I)இந்திய பத்திரப் பதிவுச் சட்டம் 1899-ன் கீழ் நில விற்பனை அல்லது நில விற்பனை ஒப்பந்தம் பதிவு செய்ய சம்பந்தப்பட்ட நிலம் இருக்கும் இடத்தில் உள்ள சந்தை மதிப்பு (அல்லது)</p> <p>II)அதே பகுதியிலோ அதற்கு அருகில் உள்ள பகுதியிலோ அதே இரக நிலத்திற்கு கடந்த மூன்று வருடங்களில் பதிவு செய்யப்பட்ட விற்பனை பத்திரங்களில், அதிக விலைகளில் பதிவு செய்யப்பட்ட 50 சதவிகிதம் பத்திரங்களின் சராசரி விற்பனை மதிப்பு (அல்லது)</p> <p>III)தனியார் நிறுவனங்கள் மூலம் தனியார் பங்களிப்புடன் கூடிய திட்டத்தின் வாயிலாக வழங்க ஒப்புக் கொள்ளப்பட்ட தொகை. இவற்றில் எது அதிகமோ அத்தொகைதக்காரணியால்¹ (நிலத்திற்கும் அருகிலுள்ள நகர்புறத்திற்குமான தொலைவு அடிப்படையில்)பெருக்கப்படும் . இது தவிர 100% ஆறுதல் தொகையும், 15(2) அறிவிப்பு வெளிவந்த தேதியிலிருந்து 12 சதவீத வட்டியும் வழங்கப்படும்.</p>

¹இழப்பீட்டிற்கான பல்பெருக்கு காரணக்கூறு “நியாயமான இழப்பீடு பெறும் உரிமை மற்றும் வெளிப்படையான நிலம் எடுப்பு, மறுவாழ்வு, மாற்றுக்குடியமர்வுசட்டம் 2013” மற்றும்தமிழ்நாடு அரசு, நெடுஞ்சாலைத்துறைமற்றும் சிறுதுறைமுகங்கள் துறை அரசிதழ் எண் -G.O(MS) NO.27 dated 05.03.2018படி கணக்கீடு செய்யப்படும்.

வ. எண்.	செயல் விளைவின் வகை	உரிமை வழங்கல்	செயலாக்க வழிகாட்டி
		ஆ. விவசாய நில உரிமையாளர்கள்: I) குறு விவசாயிகள் மற்றும் II) இத்திட்டத்திற்காக நிலம் கையகப்படுத்தியதில் குறு விவசாயியாக நிலை மாற்றப்பட்டவர்கள் அல்லது நிலமற்றவர்களானவர்கள் வருடாந்திர உதவித் தொகைக்கு பதிலாக இடைக்கால உதவித் தொகையாக ரூ.50000/- பெற உரிமை பெறுகிறார்கள்.	பொருளாதார மறுவாழ்விற்காக ஒருமுறை / வருடாந்திர உதவித்தொகை தொடர்பான விதிகளை தமிழக அரசு வெளியிடும் நேரத்தில் அந்த தொகையில் வித்தியாசம் இருப்பின் பாதிக்கப்பட்ட நில உரிமையாளருக்கு அந்த வித்தியாசத் தொகை வழங்கப்படும்.
2.	குடியிருப்புகள் இழப்பு	அ. வரிசை எண்:1(அ)-ல் உள்ள பட்டியலில் விவரிக்கப்பட்டுள்ள நில இழப்பீட்டுத் தொகையுடன் கீழ்க்கண்ட நிவாரணங்களும் வழங்கப்படும். தேய்மானத்தைக் கணக்கில் எடுத்துக் கொள்ளாமல் கட்டுமானங்களுக்கு பொதுப் பணித்துறையின் அன்றைய தேதியிலான “விலை நிர்ணய அட்டவணை” ப்படி ரொக்க இழப்பீடும் 100 சதவிகிதம் ஆறுதல் தொகையும் வழங்கப்படும்.	கட்டிடத்தின் ஒரு பகுதி பாதிப்படைந்திருந்து எஞ்சியுள்ள பகுதியை பயன்படுத்த முடியாது என்ற நிலையிலோ அல்லது நிலப்பகுதி சீராக்கம் செய்ய முடியாமல் இருந்தாலோ ஒட்டு மொத்த கட்டுமானத்திற்கும் இழப்பீடு கோரும் விருப்பம் இடம் பெயர்க்கப்பட்டவருக்கு உண்டு.

வ. எண்.	செயல் விளைவின் வகை	உரிமை வழங்கல்	செயலாக்க வழிகாட்டி
		ஆ. கட்டுமான இடிபொருள் களை எடுத்துச் செல்ல உரிமை உண்டு.	
		இ. மாட்டுக் கொட்டகையை இழப்பவருக்கு ஒரே தவணையில் ரூ.25000/- நிதியுதவி வழங்கப்படும்.	
		ஈ. இத்திட்டத்தால் பாதிக்கப்பட்டு இடம் பெயர நேரிடும் சுயதொழில் புரிபவர்கள் அல்லது கைவினைஞர்களின் குடும்பத்திற்கு ஒரே தவணையில் ரூ.25000/- நிதியுதவி வழங்கப்படும்.	
		உ. இடம் பெயர்க்கப்பட்டவர்-களுக்கு சொந்தமாக குடியிருப்பு நிலம் இல்லை என்றால், கிராமப்புறமாக இருந்தால் மத்திய அரசின் -Indira Awas Yojana(IAY) வரையறையின் படியான வீடு அல்லது நகர்ப்புறமாக இருந்தால் 50 சதுர மீட்டர் பரப்பளவு கொண்ட வீடு / அடுக்கு மாடி குடியிருப்பில் வீடு அல்லது விரும்பினால் வீட்டிற்கு பதில் ரொக்கத் தொகை வழங்கப்படும். வீட்டிற்குப் பதில் ரொக்கம் பெற விரும்புவோருக்கு மத்திய அரசு அளவு கோளின்படி கிராமப்புற பகுதியாக	புதிய வீட்டு மனைகள் அல்லது வீடுகளைப் பொறுத்தமட்டில் முத்திரைத்தாள் கட்டணமும் - பதிவுக் கட்டணமும் இத்திட்டத்தின் மூலம் வழங்கப்படும். அவ்வீட்டு குடும்பத்தலைவி அல்லது பெண்கள் பெயரில் மட்டுமே பட்டா அளிக்கப்படும்.

வ. எண்.	செயல் விளைவின் வகை	உரிமை வழங்கல்	செயலாக்க வழிகாட்டி
		இருந்தால் ரூ.70000/-மும் நகர்ப்புறமாக இருந்தால் ரூ.150000/- மும் வழங்கப்படும்.	
		ஊ. திட்டத்தினால் பாதிக்கப்பட்டு மாற்றுக்குடியமர்வு செய்ய வேண்டிய குடும்பத்திற்கு ஒரே தவணையில் பிழைப்பூதியமாக ரூ.36000/- வழங்கப்படும்.	
		எ. திட்டத்தினால் பாதிக்கப்பட்டு மாற்றுக்குடியமர்வு செய்ய வேண்டிய குடும்பத்திற்கு நிலை பெயர உதவித் தொகை (Shifting Allowance) ரூ.50000/- வழங்கப்படும்.	
		ஏ. பாதிப்படைந்த குடும்பத்திற்கு ரூ.50000/- ஒரே தவணையில் 'மாற்றுக்குடியமர்வு உதவித்தொகை' வழங்கப்படும்.	
3.	வணிகக் கட்டுமானங்கள் இழப்பு	அ. மேலே கண்ட வரிசை எண்-1(அ)-ல் கூறப்பட்டுள்ள நிலத்திற்கான இழப்பீட்டுடன் கீழ்க்கண்ட நிவாரணங்களும் வழங்கப்படும். பொதுப்பணித்துறையின் அன்றைய தேதியினை "விலை நிர்ணய அட்டவணை"ப்படி	கட்டிடத்தின் ஒரு பகுதி பாதிப்படைந்திருந்து எஞ்சியுள்ள பகுதியை பயன்படுத்த முடியாது என்ற நிலையிலோ அல்லது நிலப்பகுதி சீராக்கம் செய்ய முடியாமல் இருந்தாலோ ஒட்டு மொத்த கட்டுமானத்திற்கும்

வ. எண்.	செயல் விளைவின் வகை	உரிமை வழங்கல்	செயலாக்க வழிகாட்டி
		தேய்மானத்தை கணக்கில் எடுத்துக் கொள்ளாமல் 100% ஆறுதல் தொகை ரொக்க இழப்பீடாக வழங்கப்படும்.	இழப்பீடு கோரும் விருப்பம் இடம் பெயர்க்கப்பட்டவருக்கு உண்டு.
		ஆ. கட்டுமான இடிபொருள்களை எடுத்துச் செல்லும் உரிமை உண்டு.	
		இ. வணிக இழப்பீடு / சுய வணிகம் பாதிக்கப்பட்டவருக்கு ஒரே தவணை மானியம் ரூ.25000/- வழங்கப்படும்.	கட்டுமான உடைமையாளரும் வெவ்வேறாக இருந்தால் இந்த வணிக இழப்பீடு / சுயவணிக இழப்பீடு போன்றவற்றிற்கான மான்யம் வணிக உடமையாளருக்கு வழங்கப்படும்.
		ஈ. திட்டத்தினால் பாதிக்கப்பட்டு மாற்றுக்குடியமர்வு செய்ய வேண்டிய குடும்பத்திற்கு ஒரே தவணையில் பிழைப்பூதியமாக ரூ.36000/- வழங்கப்படும்.	
		உ. திட்டத்தினால் பாதிக்கப்பட்டு மாற்றுக்குடியமர்வு செய்ய வேண்டிய குடும்பத்திற்கு இடம் பெயர்கிற உதவித் தொகை (Shifting Allowance) ரூ.50000/- வழங்கப்படும்.	
		ஊ. பாதிப்படைந்த குடும்பத்திற்கு ரூ.50000/- ஒரே தவணையில்	

வ. எண்.	செயல் விளைவின் வகை	உரிமை வழங்கல்	செயலாக்க வழிகாட்டி
		“மாற்றுக்குடியமர்வு உதவித் தொகை” வழங்கப்படும்.	
4.	வாடகைக்கு இருப்போருக்கு ஏற்படும் இழப்பு (குடியிருப்பு / வணிகம் / விவசாயம்)	4.1 அ. குடியிருப்பு: வாடகை குடியிருப்பை விட்டு வெளியேற ஒரு மாத காலம் அவகாசம் கொடுத்து முன் அறிவிப்பு செய்யப்படும்.	
		ஆ. கிராமப்புறமாக இருந்தால் ஒரு மாதத்திற்கு ரூ.3000/- வீதம், நகர்ப்புறமாக இருந்தால் ரூ.4000/- வீதம் ஆறு மாதங்களுக்கு வாடகைப் படியாக (Rental Allowance) வழங்கப்படும்.	
		இ. இடம்பெயருவதற்கு உதவித் தொகையாக ரூ.10000/-வழங்கப்படும்.	
		4.2 அ. வணிகம்: வாடகைக் கடையை விட்டு வெளியேற ஒரு மாத காலம் அவகாசம் கொடுத்து முன் அறிவிப்பு செய்யப்படும்.	
		ஆ. கிராமப்புறமாக இருந்தால் ஒரு மாதத்திற்கு ரூ.4000/- வீதம், நகர்ப்புறமாக இருந்தால் ரூ.6000/- வீதம் ஆறு மாதங்களுக்கு வாடகைப்படி (Rental Allowance) வழங்கப்படும்.	

வ. எண்.	செயல் விளைவின் வகை	உரிமை வழங்கல்		செயலாக்க வழிகாட்டி
		இ.	இடம்பெயருவதற்கு உதவித் தொகையாக ரூ.10000/-வழங்கப்படும்.	
		ஈ.	வாடகைக்கு இருக்கும் வணிகதாரருக்கு, வணிக இழப்பீட்டிற்காக / சுய வணிக இழப்பீட்டிற்காக மேலே 3(இ)ல் கூறப்பட்டுள்ளவாறு ஒரே தவணை மான்யம் ரூ.25000/- வழங்கப்படும்.	
		4.3 அ.	விவசாய குத்தகைதாரர்கள்: விவசாயக் குத்தகைதாரர்களைப் பொறுத்தமட்டில் பயிர்களை அறுவடை செய்துகொள்ள முன் அறிவிப்பு கொடுக்கப்படும் அல்லது சந்தை மதிப்பின் அடிப்படையில் விவசாயத்துறை நிர்ணயம் செய்யும் பயிர் இழப்பீடு வழங்கப்படும்.	
5.	மரங்கள், பயிர்கள் -ஆயுள்கால பயிர்கள் - மற்றும் மற்ற சொத்துக்களுக்கு ஏற்படும் பாதிப்புகள்	அ.	பயிர்களை அறுவடை செய்து கொள்ள 90 நாள் அவகாசம் கொடுத்து முன் அறிவிப்பு கொடுக்கப்படும். (அல்லது) இழப்பீட்டிற்கு உள்ளான பயிரின் மகசூல் அடிப்படையில் வேளாண்மைத்துறை அளிக்கும் மதிப்பீட்டின்படி சந்தை மதிப்பிற்கு நிகரான ஒட்டு மொத்த தொகை வழங்கப்படும்.	

வ. எண்.	செயல் விளைவின் வகை	உரிமை வழங்கல்		செயலாக்க வழிகாட்டி
		ஆ.	வனத்துறை நிர்ணயிக்கும் சந்தை மதிப்பின்படி மரங்களுக்கும் மற்ற ஆயுள்காலம் பயிர்களுக்கும் தோட்டக்கலைத்துறை நிர்ணயம் செய்யும் மதிப்பின் படியான தொகையுடன் நூறு சதவீத ஆறுதல் தொகையும் சேர்த்து இழப்பீடு வழங்கப்படும்.	
		இ.	பாசனத்திற்குரிய கிணறுகள் இழப்பு குறித்து பொதுப்பணித் துறையின் அன்றைய தேதியிலான “விலை நிர்ணய அட்டவணை”ப்படி (Schedule of Rates) இழப்பீடும், நூறு சதவீத ஆறுதல் தொகையும் வழங்கப்படும்.	
பிரிவு - 2 : மகளிருக்கான கூடுதல் உதவி (சட்டப்படியான உரிமை பெற்றவர்கள் / உரிமை பெறாதவர்கள்)				
6.	நிலம் / குடியிருப்பு / வணிகம் / இழப்பு	அ.	நில இழப்பீட்டு உதவித் தொகை, இதர “மாற்றுக்குடியமர்வு உதவித்தொகையைக் கொண்டு தீர்ப்பாணை தேதியிலிருந்து 3 ஆண்டு காலத்திற்குள் பெண்களின் பெயரில் வழங்கப்படும் சொத்திற்கு முத்திரைத்தாள் கட்டணம் மற்றும் பதிவுக் கட்டணத்திற்கான செலவு இத்திட்டத்தின் மூலம் ஈடு செய்யப்படும்.	

வ. எண்.	செயல் விளைவின் வகை	உரிமை வழங்கல்	செயலாக்க வழிகாட்டி
பிரிவு - 3 : சட்டப்படி உரிமை இல்லாதவர்கள் (பொது இடத்தை ஆக்கிரமித்தவர்கள்) / தனது சொந்த இடத்திற்கு அருகில் உள்ள இடத்தை ஆக்கிரமித்தவர்கள்			
7.	பொது இடத்தை ஆக்கிரமித்துள்ளவர்களின் இழப்பு (Squatters)	7.1 அ. குடியிருப்பு இழப்பு: பொதுப்பணித்துறையின் அன்றைய தேதியிலான “விலை நிர்ணய அட்டவணை”ப்படி தேய்மானத்தை கணக்கில் எடுத்துக்கொள்ளாமல் கட்டுமானத்திற்கு இழப்பீடு கொடுக்கப்படும்.	
		ஆ. இடிமான பொருள்கள் எடுத்துச் செல்லும் உரிமை அளிக்கப்படும்.	
		இ. இடம் பெயர்ப்பவர்களுக்கு வீடு கட்டுவதற்கு உதவி தொகையாக ரூ.70000/-வழங்கப்படும். வீடு கட்டும் குடியிருப்பு நிலம் இல்லாதவர்களுக்கு கூடுதல் உதவியாக ரூ.50000/-வழங்கப்படும்.	
		ஈ. பிழைப்பூதியமாக ரூ.18000/-வழங்கப்படும்.	
		உ. இடம்பெயர உதவித் தொகையாக ரூ.10000/-வழங்கப்படும்.	
		7.2 அ. கடை இழப்பீடு பொதுப் பணித்துறையின் அன்றைய தேதியிலான “விலை நிர்ணய அட்டவணை”ப்படி தேய்மானத்தை கணக்கில் எடுத்துக்கொள்ளாமல் கட்டுமானத்திற்கு இழப்பீடு கொடுக்கப்படும்.	

வ. எண்.	செயல் விளைவின் வகை	உரிமை வழங்கல்		செயலாக்க வழிகாட்டி
		ஆ.	இடிபொருள்கள் எடுத்துக் கொள்ளும் உரிமை அளிக்கப்படும்.	
		இ.	பாதிக்கப்பட்ட கடையின் மறுகட்டுமானத்திற்கு ஒரு முறை மறுவாழ்வு உதவி தொகையாக ரூ.20000/-வழங்கப்படும்.	
		ஈ.	பிழைப்பூதியமாக ரூ.18000/-வழங்கப்படும்.	
		உ.	இடம்பெயர உதவித் தொகையாக ரூ.10000/-வழங்கப்படும்.	
		7.3 அ.	விவசாயம் பயிர்களை அறுவடை செய்ய இரு மாத கால முன் அறிவிப்பு (அல்லது) பயிருக்கு உள்ள சந்தை மதிப்பின்படி இழப்பீடு வழங்கப்படும்.	
8.	தனது சொந்த இடத்திற்கு அருகில் உள்ள இடத்தை ஆக்கிரமித்துள்ளவர்களின் (Encroachers) இழப்பு	8.1 அ.	விவசாயம் பயிர்களை அறுவடை செய்துகொள்ள இரு மாத கால முன் அறிவிப்பு (அல்லது) முன் அறிவிப்பு கொடுக்காவிட்டால் சந்தை மதிப்பின் அடிப்படையில் இழப்பீடு வழங்கப்படும்.	
		8.2 அ.	கட்டுமானம் ஆக்கிரமித்து கட்டியுள்ள கட்டுமானத்தை இடிக்க ஒரு மாத கால முன் அறிவிப்பு கொடுக்கப்படும்.	

வ. எண்.	செயல் விளைவின் வகை	உரிமை வழங்கல்		செயலாக்க வழிகாட்டி
		ஆ.	பொதுப் பணித்துறையின் அன்றைய தேதியிலான “விலை நிர்ணய அட்டவணை”ப்படி தேய்மானத்தை கணக்கில் எடுத்துக்கொள்ளாமல் கட்டுமானத்திற்கு இழப்பீடு கொடுக்கப்படும்.	
பிரிவு 4 : வாழ்வாதார வாய்ப்புகள் இழப்பு				
9.	விவசாயம் சாரா தொழிலாளர்களின் வேலை இழப்பு (அல்லது) விவசாய தினக்கூலி இழப்பு (அல்லது) மற்ற கூலி ஆட்கள் வேலை இழப்பு	அ.	விவசாயக் கூலிக்கு இணையான பிழைப்பூதியம் மூன்று மாதங்களுக்கு வழங்கப்படும்.	முழுநேர விவசாயத் தொழிலாளர்களாக இருப்பவர்கள் / நில உடைமையாளரிடம் நிரந்தர வேலைவாய்ப்பில் உள்ளவர்கள் (அல்லது) வணிகத்தில் முழு நேர வேலை வாய்ப்பில் உள்ளவர் ஆகியோர்தான் இந்த உதவித்தொகை பெற முடியும். பருவகால விவசாயத் தொழிலாளர்கள் இந்த உதவிகளைப் பெற முடியாது.

வ. எண்.	செயல் விளைவின் வகை	உரிமை வழங்கல்	செயலாக்க வழிகாட்டி
பிரிவு 5 : ஊறுபடக்கூடிய வகையினர் (Vulnerable)			
10.	ஊறுபடக்கூடிய நிலையில் உள்ள குடும்பங்கள்	அ. திறன்மேம்பாட்டுப் (skill development) பயிற்சி அளிக்கப்படும். பயிற்சிக்கான கட்டணம், பயணச்செலவு மற்றும் உணவுக்கான நிதியுதவிகள் அனைத்தும் உள்ளடக்கியதாக இந்த உதவி தொகை இருக்கும்.	வாழ்வாதாரம் பாதிக்கப்பட்ட குடும்பத்தின் உள்ள வயதுக்கு வந்தவர் ஒருவர் இந்த “திறன் மேம்பாட்டு” பயிற்சிக்குத் தகுதியானவர். இடம் பெயர்க்கப்பட்டோரை அடையாளம் காண எடுக்கப்பட்ட நூறு சதவீத மக்கள் தொகை கணக்கெடுப்பின் அடிப்படையில் தகுதியான மற்றும் பாதிக்கப்படும் இடம் பெயர்க்கப்பட்டோரை நில எடுப்பு அலகு. திட்டச் செயலாக்கப் பணியில் உதவி புரியும் நிறுவனங்களின் உதவியுடன் கண்டுபிடிக்கும். அவர்களுடன் கலந்து ஆலோசித்து அவர்களது திறமைக்கும், அவர்கள் வசிக்கும் பகுதிக்கும் ஏற்ற பயிற்சிகளை வழங்கும். திட்டச் செயலாக்கப் பணியில் உதவி புரியும் நிறுவனங்களின் மற்றும் பயிற்சி நிறுவனங்களின் உதவியுடன் பொருத்தமான பயிற்றுனர்களை “நில எடுப்பு அலகு” தெரிவு செய்யும்.

வ. எண்.	செயல் விளைவின் வகை	உரிமை வழங்கல்	செயலாக்க வழிகாட்டி
		ஆ. அதிகமாக பாதிக்கப்பட்ட ஒவ்வொரு குடும்பத்திற்கும் ஒருமுறை உதவித் தொகையாக ரூ.5000/-வழங்கப்படும்.	
		இ. இடம் பெயர்க்கப்பட்ட ஊறுபடக்கூடிய குடும்பங்கள், தகுதி உடையவர்கள் என்று கண்டறியப்பட்டால் மற்றும் அரசின் நலத்திட்டங்களை இதுவரை அவர்கள் பெறவில்லை என்றால் அந்த நலத்திட்டங்களில் இணைக்கப்படுவார்கள்	
பிரிவு 6 : எதிர்பாராத பாதிப்புகள்			
இத்திட்ட செயலாக்கத்தின் போது எதிர்பாராத பாதிப்புகள் ஏற்பட்டால் அவை இந்த “மாற்றுக்குடியமர்வு கொள்கை” அடிப்படையில் தீர்வு காணப்படும்.			
இந்த வரைவு அட்டவணை, மக்களின் கருத்துக்கள் மற்றும் அரசு கொள்கையின் அடிப்படையில் மாற்றத்திற்குரியது.			

நிறுவன ரீதியான ஏற்பாடுகள்

நிலம் கையகப்படுத்துதல் மற்றும் திட்டத்தின் மாற்றுக்குடியமர்வு செயலாக்கப் பணிகளை துரிதப்படுத்துவதற்காக “நிலம் கையகப்படுத்துதல் - மறுவாழ்வு மற்றும் மாற்றுக்குடியமர்வு அலகுகள் அமைக்கப்படும். இந்த அலகுகளின் எண்ணிக்கை தேவைக்கு ஏற்ப நிர்ணயிக்கப்படும். இந்த அலகுகள் ஒவ்வொன்றும் சிறப்பு நிலை மாவட்ட வருவாய் அலுவலர்களின் தலைமையில் இயங்கும். அத்துடன் மாற்றுக்குடியமர்வு செயலாக்கத் திட்டத்தின் பணிகளை மேற்கொள்வதில் இவருக்கு உதவியாக “மாற்றுக்குடியமர்வு அதிகாரி” ஒருவரும், நிலம் கையகப்படுத்தும் பணிகளில் உதவ தனி வட்டாட்சியர் ஒருவரும் இருப்பார். மறுவாழ்வு மற்றும் மாற்றுக்குடியமர்வு பணிகளுக்கு முழுப்

பொறுப்பாக உள்ள திட்ட இயக்குநர். மாற்றுக்குடியமர்வுதிட்ட செயலாக்கத்திலும் - நிலம் கையகப்படுத்தும் பணிகளிலும் இந்த அலகுகளின் சிறப்பு மாவட்ட வருவாய் அதிகாரிகளுடன் ஒருங்கிணைந்து செயல்படுவார். திட்ட இயக்குனருக்கு நிலம் கையகப்படுத்துதல், சமுதாய வளர்ச்சிப் பணிகள், மாற்றுக்குடியமர்வு மற்றும் மறுவாழ்வுப் பணிகளில் முன் அனுபவம் வாய்ந்த வல்லுனர்களின் உதவி வழங்கப்படும்.

நிலம் கையகப்படுத்துதல் தொடர்பான “நியாயமான இழப்பீடு பெறும் உரிமை மற்றும் வெளிப்படையான நிலம் எடுப்பு, மறுவாழ்வு, மாற்றுக்குடியமர்வுசட்டம், 2013”ன் அடிப்படையில் தயாரிக்கப்பட்டு, அரசால் ஒப்பளிக்கப்பட்ட மாற்றுக்குடியமர்வு கொள்கை வடிவமைப்பில் (RPF) கூறப்பட்டுள்ள “உரிமை வழங்கல் அட்டவணை” அடிப்படையில் அதற்குரிய இழப்பீட்டுக்கான தீர்ப்பாணையை சிறப்பு நிலை மாவட்ட வருவாய் அலுவலர் பிறப்பிப்பார். இவற்றுடன் இடம் பெயர்ந்தோரின் பெயர்களை பட்டியலிட்டு அவர்களுக்குரிய மாற்றுக்குடியமர்வுமற்றும் மறுவாழ்வு தீர்ப்பாணையை சிறப்பு நிலை மாவட்ட வருவாய் அலுவலர் பிறப்பிப்பார்.

குறை தீர்க்கும் குழு

இந்த சாலை அமைக்கும் திட்டத்தில் மாற்றுக்குடியமர்வு கொள்கை வடிவமைப்பின் அடிப்படையில் குறை தீர்க்கும் குழுக்கள் அமைக்கப்பட்டு, அக்குழு பாதிக்கப்பட்டவர்களின் குறைகள், புகார்கள், இடர்பாடுகள் போன்றவற்றை முறைப்படி பரிசீலித்து தீர்வு காண்பதற்கு உதவும். இது திட்ட இயக்குனரை மேல்முறையீட்டு அதிகாரியாக கொண்டு மண்டல அளவிலான குழுக்களாக செயல்படும்.

குறை தீர்க்கும் குழு பின்வரும் உறுப்பினர்களை கொண்டுள்ளதாக இருக்கும்.

1. குழுவின் தலைவராக ஓய்வு பெற்ற மாவட்ட வருவாய் அலுவலர் அல்லது அவரது பதவிக்கு இணையான ஒருவர்.

2. குழுவின உறுப்பினர் - செயலராக நெடுஞ்சாலை கோட்ட பொறியாளர், திருவள்ளூர்
3. நெடுஞ்சாலை துறை கோட்டப் பொறியாளர் அலுவலகம் அமைந்துள்ள பகுதியின் வருவாய் கோட்டாட்சியர் மற்றும்
4. மாவட்ட ஆட்சியரால் பரிந்துரைக்கப்பட்டு, திட்ட இயக்குனரால் நியமிக்கப்படும் அப்பகுதியில் சமுதாயத்தால் அங்கீகரிக்கப்பட்ட ஒருவரும் உறுப்பினராக இருப்பார்.

சாலை அமைப்புத் திட்டத்தின் அப்பகுதி கோட்டப் பொறியாளர் அலுவலகத்தில் குறிப்பிட்ட பகுதியின் குறைகள் கேட்கப்படும். பாதிக்கப்பட்ட எவரும் தங்கள் குறைகளை எழுத்து மூலமாகவோ நேரிலோ, அஞ்சல் வழியாகவோ அல்லது மின்னஞ்சல் வழியாகவோ அல்லது திட்டச் செயலாக்கப் பணியில் உதவி புரியும் நிறுவனம் மூலமாகவோ அளிக்கலாம். திட்டச் செயலாக்கப் பணியில் உதவி புரியும் நிறுவனம் இடம் பெயர்க்கப்பட்டோரின் குறைகளைக் கேட்டறிந்து அவற்றை பதிவு செய்யவும், அவர்கள் குறைகளை கேட்கவும் உதவி செய்வார்கள். அளிக்கப்படும் புகார்கள் மூன்று வார காலத்திற்குள் தீர்வு காணப்பட்டு அந்த விவரம் சம்பந்தப்பட்ட புகார் அளித்தவருக்கு தெரிவிக்கப்படும். அந்த பதிவில் புகார் அளித்தவர் திருப்தியடையவில்லை என்றால் மேல் முறையீட்டு அதிகாரியாக இருக்கும் திட்ட இயக்குனரிடம் முறையிடலாம். அதிலும் திருப்தியடையவில்லை என்றால் “நியாயமான இழப்பீடு பெறும் உரிமை மற்றும் வெளிப்படையான நிலம் எடுப்பு, மறுவாழ்வு, மாற்றுக்குடியமர்வுசட்டம், 2013” கீழ் அமைக்கப்படும் நில எடுப்பு, மறுவாழ்வு மற்றும் மாற்றுக்குடியமர்வு ஆணையத்தை அணுகலாம். இந்த ஆணையத்தை குறை தீர்க்கும் குழுவை அணுகாமல் நேரடியாகவும் தொடர்பு கொள்ளலாம்.

சமூக சுற்றுப்புறச் சூழல் திட்டம் பற்றிய கருத்துக்கள் மற்றும் புகார்களை குறித்த காலத்திற்கு வெளிப்படையாக விசாரித்து தீர்வு காண்பதையே நோக்கமாக கொண்டு செயல்படுவது இந்த குறை தீர்க்கும் குழு. இந்த திட்டம் தொடர்பான சமூக மற்றும் சுற்றுச்சூழல்

பிரச்சனைகளை கேட்டறிந்த காலத்தில் தீர்ப்பதற்காக ஒரு சிறந்த வெளிப்படையாக வழிகாட்டுதலுக்கே இந்த குறை தீர்க்கும் குழு செயல்படும். திட்டத்தால் ஏற்படும் தாக்கம் குறித்து நம்பகமான வழியில் முறையிட்டு தீர்வு காணவும். இடம் பெயர்க்கப்பட்டோரின் குறைகளை பதிவு செய்து நிவர்த்தி செய்வதில் தீர்க்கமான வழி வகுத்து திட்டப் பணிகளை தாமதமாகிவிடாமல் பார்த்துக் கொள்வதும் இக்குழுவின் தலையாய நோக்கமாகும். திட்டம் குறித்த குறைகள், புகார்கள் போன்றவற்றிற்கு அவர்களை அணுகலாம். இந்த சாலை அமைப்பு திட்டத்தால் பாதிக்கப்படுவோர் தங்கள் குறைகளை புகார்களை அந்தந்த பகுதியில் உள்ள நெடுஞ்சாலைத் துறை கோட்ட பொறியாளரிடம் கூறி தீர்வு காணலாம்.

குறை தீர்க்கும் குழு உறுப்பினர் செயலர், முகவரி,
தொலைபேசி எண், மின்னஞ்சல் முகவரி

கோட்டப் பொறியாளர் (நெ)
நெடுஞ்சாலைத்துறை
கட்டுமானம் மற்றும் பராமரிப்பு
நெ.170, ஜவஹர்லால் நேரு சாலை, பெரியகுப்பம்
திருவள்ளூர்

தொலைபேசி : 044 - 27661605
மின்னஞ்சல் : tndehtvlr@gmail.com

குறை தீர்க்கும் குழுவின் முடிவில் திருப்தி அடையாதவர்கள்

கண்காணிப்புப் பொறியாளர்
நெடுஞ்சாலைத்துறை
கட்டுமானம் மற்றும் பராமரிப்பு
அண்ணாசாலை, தேனாம்பேட்டை
சென்னை - 600 006.

என்ற முகவரியில் உள்ள அரசு அலுவலரைத் தொடர்பு கொள்ளலாம்

தொலைபேசி எண். : 044 - 24342377
மின்னஞ்சல் முகவரி : tnsehcnl@gmail.com

வெளியீடு
தமிழ்நாடு நெடுஞ்சாலைத்துறை

கண்காணிப்புப் பொறியாளர்
நெடுஞ்சாலைத்துறை
கட்டுமானம் மற்றும் பராமரிப்பு
அண்ணாசாலை, தேனாம்பேட்டை
சென்னை - 600 006.

Annexure No 4A1 - Structure cost for Title Holders - Major impacted assets CORR-CPR Link Road																			
S.No	Asset No	Name of the Road	Road Name	District Name	Taluk Name	Name of Revenue Village	Name of Head Of Household	Highway Chainage	Left or Right	Use Of Structure / Property	Type Of Structure	Overall Impact	Total Affected Portion in Sq.mts	Floors	Structural Cost	Sanitary fitting	Water fitting	Electricity fitting	Total Structure cost
1	A1	CORR-CPR Link	Section 1	Tiruvallur	Ponneri	Minjur 1	Pandarinathan	3+500	R	Residential	Pucca	Major	81.77777778	G+0	587164.4445	44037.33333	44037.333	44037.3333	132112
2	A2	CORR-CPR Link	Section 1	Tiruvallur	Ponneri	Minjur 1	Siddik	3+500	R	Residential	Pucca	Major	729.5555556	G+1	5238208.889	392865.6667	392865.67	392865.667	1178597
3	A3	CORR-CPR Link	Section 1	Tiruvallur	Ponneri	Minjur 1	Door Locked	3+500	R	Residential	Pucca	Major	364.7777778	G+0	2619104.445	196432.8333	196432.83	196432.833	589298.5
4	A4	CORR-CPR Link	Section 1	Tiruvallur	Ponneri	Minjur 1	Govindammal Jayabal	3+500	R	Residential	Pucca	Major	71.11111111	G+0	510577.7778	38293.33333	38293.333	38293.3333	114880
5	A5	CORR-CPR Link	Section 1	Tiruvallur	Ponneri	Minjur 1	VK Madhavarao	3+500	R	Residential	Pucca	Major	71.11111111	G+0	510577.7778	38293.33333	38293.333	38293.3333	114880
6	A6	CORR-CPR Link	Section 1	Tiruvallur	Ponneri	Minjur 1	Not Available	3+500	R	Residential	Pucca	Major	71.11111111	G+0	510577.7778	38293.33333	38293.333	38293.3333	114880
7	A7	CORR-CPR Link	Section 1	Tiruvallur	Ponneri	Minjur 1	Rajesh	3+500	R	Residential	Pucca	Major	101.1111111	G+0	725977.7777	54448.33333	54448.333	54448.3333	163345
8	A8	CORR-CPR Link	Section 1	Tiruvallur	Ponneri	Minjur 1	Yamuna W/o Padmanandan Naidu	3+500	R	Residential	Pucca	Major	79.22222222	G+0	568815.5555	42661.16667	42661.167	42661.1667	127983.5
9	A9	CORR-CPR Link	Section 1	Tiruvallur	Ponneri	Minjur 1	Arumugam	3+500	R	Residential	Pucca	Major	1094.333333	G+2	7857313.331	589298.4998	589298.5	589298.5	1767895.499
10	A10	CORR-CPR Link	Section 1	Tiruvallur	Ponneri	Minjur 1	Pakthavachalam	3+500	R	Residential	Pucca	Major	95.33333333	G+0	684493.3333	51337	51337	51337	154011
11	A11	CORR-CPR Link	Section 1	Tiruvallur	Ponneri	Minjur 1	Chakrapani	3+500	R	Residential	Pucca	Major	190.6666667	G+1	1368986.667	102674	102674	102674	308022.0001
12	A12	CORR-CPR Link	Section 1	Tiruvallur	Ponneri	Minjur 1	Rajakotti	3+500	R	Residential	Pucca	Major	166.6666667	G+0	1196666.667	89750.00002	89750	89750	269250.0001
13	A13	CORR-CPR Link	Section 1	Tiruvallur	Ponneri	Minjur 1	Arul	3+500	R	Residential	Pucca	Major	15.55555556	G+1	111688.8889	8376.666669	8376.6667	8376.66667	25130.00001
14	A14	CORR-CPR Link	Section 1	Tiruvallur	Ponneri	Minjur 1	Kesavanayakar(Arul)	3+500	R	Residential	Pucca	Major	105	G+0	753900	56542.5	56542.5	56542.5	169627.5
15	A15	CORR-CPR Link	Section 1	Tiruvallur	Ponneri	Minjur 1	Srinivasan	3+500	R	Residential	Pucca	Major	210	G+1	1507800	113085	113085	113085	339255
16	A16	CORR-CPR Link	Section 1	Tiruvallur	Ponneri	Minjur 1	Door Locked	3+500	R	Residential	Pucca	Major	146.6666667	G+0	1053066.667	78980.00002	78980	78980	236940.0001
17	A17	CORR-CPR Link	Section 1	Tiruvallur	Ponneri	Minjur 2	Syed Mohd	3+500	R	Residential	Pucca	Major	293.3333333	G+1	2106133.333	157960	157960	157960	473879.9999
18	A18	CORR-CPR Link	Section 1	Tiruvallur	Ponneri	Minjur 1	Door Locked	3+500	R	Residential	Pucca	Major	146.6666667	G+0	1053066.667	78980.00002	78980	78980	236940.0001
19	A19	CORR-CPR Link	Section 1	Tiruvallur	Ponneri	Kollatti	Anbu	3+500	R	Residential	Pucca	Major	146.6666667	G+0	1053066.667	78980.00002	78980	78980	236940.0001
20	A20	CORR-CPR Link	Section 1	Tiruvallur	Ponneri	Minjur 1	yayadeen	3+500	R	Residential	Pucca	Major	44.44444444	G+0	319111.1111	23933.33333	23933.333	23933.3333	71799.99999
Total													4225.111111		30336297.78	2275222.333	2275222.3	2275222.33	6825667

Annexure No -4A2 Structure Cost for loss of Bore well (CORR-CPR Link Road)

S.No	Asset No	Name of the Road	Road No	District Name	Taluk Name	Name of Revenue Village	Name of Head Of Household	Chainage	Bore well affected	Unit Cost Rs.146 / RM	Structure cost for Bore well Rs.146 / RM-Rs
1	A1	CORR-CPR	Section 1	Tiruvallur	Ponneri	Minjur 1	Pandarinathan	3+500	Yes	146 / Rm	29200
2	A2	CORR-CPR	Section 1	Tiruvallur	Ponneri	Minjur 1	Siddik	3+500	Yes	146 / Rm	29200
3	A3	CORR-CPR	Section 1	Tiruvallur	Ponneri	Minjur 1	Door Locked	3+500	Yes	146 / Rm	29200
4	A4	CORR-CPR	Section 1	Tiruvallur	Ponneri	Minjur 1	Govindammal Jayal	3+500	Yes	146 / Rm	29200
5	A5	CORR-CPR	Section 1	Tiruvallur	Ponneri	Minjur 1	VK Madhavarao	3+500	Yes	146 / Rm	29200
6	A6	CORR-CPR	Section 1	Tiruvallur	Ponneri	Minjur 1	Not Available	3+500	Yes	146 / Rm	29200
7	A7	CORR-CPR	Section 1	Tiruvallur	Ponneri	Minjur 1	Rajesh	3+500	Yes	146 / Rm	29200
8	A8	CORR-CPR	Section 1	Tiruvallur	Ponneri	Minjur 1	Yamuna W/o Padm	3+500	Yes	146 / Rm	29200
9	A9	CORR-CPR	Section 1	Tiruvallur	Ponneri	Minjur 1	Arumugam	3+500	Yes	146 / Rm	29200
10	A10	CORR-CPR	Section 1	Tiruvallur	Ponneri	Minjur 1	Pakthavachalam	3+500	Yes	146 / Rm	29200
11	A11	CORR-CPR	Section 1	Tiruvallur	Ponneri	Minjur 1	Chakrapani	3+500	Yes	146 / Rm	29200
12	A12	CORR-CPR	Section 1	Tiruvallur	Ponneri	Minjur 1	Rajakotti	3+500	Yes	146 / Rm	29200
13	A13	CORR-CPR	Section 1	Tiruvallur	Ponneri	Minjur 1	Arul	3+500	Yes	146 / Rm	29200
14	A14	CORR-CPR	Section 1	Tiruvallur	Ponneri	Minjur 1	Kesavanayakar(Ar	3+500	Yes	146 / Rm	29200
15	A15	CORR-CPR	Section 1	Tiruvallur	Ponneri	Minjur 1	Srinivasan	3+500	Yes	146 / Rm	29200
16	A16	CORR-CPR	Section 1	Tiruvallur	Ponneri	Minjur 1	Door Locked	3+500	Yes	146 / Rm	29200
17	A17	CORR-CPR	Section 1	Tiruvallur	Ponneri	Minjur 2	Syed Mohd	3+500	Yes	146 / Rm	29200
18	A18	CORR-CPR	Section 1	Tiruvallur	Ponneri	Minjur 1	Door Locked	3+500	Yes	146 / Rm	29200
19	A19	CORR-CPR	Section 1	Tiruvallur	Ponneri	Kollatti	Anbu	3+500	Yes	146 / Rm	29200
20	A20	CORR-CPR	Section 1	Tiruvallur	Ponneri	Minjur 1	yayadeen	3+500	Yes	146 / Rm	29200
Total											584000

Annexure No -4A3 Structure Cost for loss of Septic Tank (CORR-CPR Link Road)

S.No	Asset No	Name of the Road	Road No	District Name	Taluk Name	Name of Revenue	Name of Head Of	Chainage	Septic Tank	Structure cost for Septic Tank
1	A1	CORR-CPR	Section 1	Tiruvallur	Ponneri	Minjur 1	Pandarina	3+500	Yes	45694
2	A2	CORR-CPR	Section 1	Tiruvallur	Ponneri	Minjur 1	Siddik	3+500	Yes	45694
3	A3	CORR-CPR	Section 1	Tiruvallur	Ponneri	Minjur 1	Door Lock	3+500	Yes	45694
4	A4	CORR-CPR	Section 1	Tiruvallur	Ponneri	Minjur 1	Govindam	3+500	Yes	45694
5	A5	CORR-CPR	Section 1	Tiruvallur	Ponneri	Minjur 1	VK Madh	3+500	Yes	45694
6	A6	CORR-CPR	Section 1	Tiruvallur	Ponneri	Minjur 1	Not Avail	3+500	Yes	45694
7	A7	CORR-CPR	Section 1	Tiruvallur	Ponneri	Minjur 1	Rajesh	3+500	Yes	45694
8	A8	CORR-CPR	Section 1	Tiruvallur	Ponneri	Minjur 1	Yamuna V	3+500	Yes	45694
9	A9	CORR-CPR	Section 1	Tiruvallur	Ponneri	Minjur 1	Arumugar	3+500	Yes	45694
10	A10	CORR-CPR	Section 1	Tiruvallur	Ponneri	Minjur 1	Pakthavac	3+500	Yes	45694
11	A11	CORR-CPR	Section 1	Tiruvallur	Ponneri	Minjur 1	Chakrapar	3+500	Yes	45694
12	A12	CORR-CPR	Section 1	Tiruvallur	Ponneri	Minjur 1	Rajakotti	3+500	Yes	45694
13	A13	CORR-CPR	Section 1	Tiruvallur	Ponneri	Minjur 1	Arul	3+500	Yes	45694
14	A14	CORR-CPR	Section 1	Tiruvallur	Ponneri	Minjur 1	Kesavanay	3+500	Yes	45694
15	A15	CORR-CPR	Section 1	Tiruvallur	Ponneri	Minjur 1	Srinivasan	3+500	Yes	45694
16	A16	CORR-CPR	Section 1	Tiruvallur	Ponneri	Minjur 1	Door Lock	3+500	Yes	45694
17	A17	CORR-CPR	Section 1	Tiruvallur	Ponneri	Minjur 2	Syed Moh	3+500	Yes	45694
18	A18	CORR-CPR	Section 1	Tiruvallur	Ponneri	Minjur 1	Door Lock	3+500	Yes	45694
19	A19	CORR-CPR	Section 1	Tiruvallur	Ponneri	Kollatti	Anbu	3+500	Yes	45694
20	A20	CORR-CPR	Section 1	Tiruvallur	Ponneri	Minjur 1	yayadeen	3+500	Yes	45694
Total										913880

Annexure No -4A4 Structure Cost for loss of Compound Wall (CORR-CPR Link Road)

S.No	Asset No	Name of the Road	Road No	District Name	Taluk Name	Name of Revenue Village	Name of Head Of Household	Chainage	Compound wall	Extent in RM	Structure cost for Compound wall
1	A1	CORR-CPR	Section 1	Tiruvallur	Ponneri	Minjur 1	Pandarinathan	3+500	Yes	20	18500
2	A2	CORR-CPR	Section 1	Tiruvallur	Ponneri	Minjur 1	Siddik	3+500	Yes	20	18500
3	A3	CORR-CPR	Section 1	Tiruvallur	Ponneri	Minjur 1	Door Locked	3+500	Yes	20	18500
4	A4	CORR-CPR	Section 1	Tiruvallur	Ponneri	Minjur 1	Govindammal Jay	3+500	Yes	20	18500
5	A5	CORR-CPR	Section 1	Tiruvallur	Ponneri	Minjur 1	VK Madhavarao	3+500	Yes	20	18500
6	A6	CORR-CPR	Section 1	Tiruvallur	Ponneri	Minjur 1	Not Available	3+500	Yes	20	18500
7	A7	CORR-CPR	Section 1	Tiruvallur	Ponneri	Minjur 1	Rajesh	3+500	Yes	20	18500
8	A8	CORR-CPR	Section 1	Tiruvallur	Ponneri	Minjur 1	Yamuna W/o Pad	3+500	Yes	20	18500
9	A9	CORR-CPR	Section 1	Tiruvallur	Ponneri	Minjur 1	Arumugam	3+500	Yes	20	18500
10	A10	CORR-CPR	Section 1	Tiruvallur	Ponneri	Minjur 1	Pakthavachalam	3+500	Yes	20	18500
11	A11	CORR-CPR	Section 1	Tiruvallur	Ponneri	Minjur 1	Chakrapani	3+500	Yes	20	18500
12	A12	CORR-CPR	Section 1	Tiruvallur	Ponneri	Minjur 1	Rajakotti	3+500	Yes	20	18500
13	A13	CORR-CPR	Section 1	Tiruvallur	Ponneri	Minjur 1	Arul	3+500	Yes	20	18500
14	A14	CORR-CPR	Section 1	Tiruvallur	Ponneri	Minjur 1	Kesavanayakar(A	3+500	Yes	20	18500
15	A15	CORR-CPR	Section 1	Tiruvallur	Ponneri	Minjur 1	Srinivasan	3+500	Yes	20	18500
16	A16	CORR-CPR	Section 1	Tiruvallur	Ponneri	Minjur 1	Door Locked	3+500	Yes	20	18500
17	A17	CORR-CPR	Section 1	Tiruvallur	Ponneri	Minjur 2	Syed Mohd	3+500	Yes	20	18500
18	A18	CORR-CPR	Section 1	Tiruvallur	Ponneri	Minjur 1	Door Locked	3+500	Yes	20	18500
19	A19	CORR-CPR	Section 1	Tiruvallur	Ponneri	Kollatti	Anbu	3+500	Yes	20	18500
20	A20	CORR-CPR	Section 1	Tiruvallur	Ponneri	Minjur 1	yayadeen	3+500	Yes	20	18500
Total											370000

Annexure No - 4B1 - Entitlements Matrix -R&R Assistance for Title Holders (NPAR)

S.No	Asset No	Name of the Road	Road Name	District Name	Taluk Name	Name of Revenue Village	Hamlet/Settlement/Location Name	Name of Head Of Household	Name of father/ husband	Highway Chainage	Left or Right	Use Of Structure / Property	Type Of Structure	Overall Impact	Cattleshed Assistance @ Rs 25000	One time Resettlement Assistance @ Rs 50000	Shifting Assistance @ Rs 50000	One time Subsistence Assistance @ Rs36000	Economic Rehabilitation Grant @ Rs25,000	House Construction Grant @ Rs 70000	Total Entitled Amount for the loss	Remarks
1	R2	Ennore Port - NH5	Section 1	Thiruvallur		Neithavayal	Thinaipakkam			6+800	R	Resi	Kutcha	Major	0	50000	50000	36000		70000	206000	
2	R14	Ennore Port - NH5	Section 1	Thiruvallur		Anupampattu	Siruvakkam	Lakshmi	W/o Ranjith	14+600	R	Resi	Pucca	Major	0	50000	50000	36000		70000	206000	
3	R15	Ennore Port - NH5	Section 1	Thiruvallur		Anupampattu	Siruvakkam	V Raji	S/o Varadhan - late	14+600	R	Resi	Semi	Major	0	50000	50000	36000		70000	206000	
4	R16	Ennore Port - NH5	Section 1	Thiruvallur		Anupampattu	Siruvakkam	A Munusamy	S/o Ammasai - late	14+600	R	Resi	Pucca	Major	0	50000	50000	36000		70000	206000	
5	R17	Ennore Port - NH5	Section 1	Thiruvallur		Anupampattu	Siruvakkam			15+600	R	Resi	Pucca	Major	0	50000	50000	36000		70000	206000	
6	R20	Ennore Port - NH5	Section 1	Thiruvallur		Thatchur	Anadhakuppam tack road			19+300	R	Resi	Pucca	Major	0	50000	50000	36000		70000	206000	
7	R22	Ennore Port - NH5	Section 1	Thiruvallur	Ponneri	Panchati	Panchati	P. Viswanathudu	P. Sanjeevaidu (Late)	20+800	R	Resi	Pucca	Major	0	50000	50000	36000		70000	206000	
8	R23	Ennore Port - NH5	Section 1	Thiruvallur	Ponneri	Panchati	Panchati	P. Viswanathudu	P. Sanjeevaidu (Late)	20+800	R	Resi & Comm	Pucca	Major	0	50000	50000	36000	25000	70000	231000	
9	R24	Ennore Port - NH5	Section 1	Thiruvallur	Ponneri	Panchati	Panchati	P. Gopala Naidu	P. Sanjeevaidu (Late)	20+800	R	Resi	Pucca	Major	0	50000	50000	36000		70000	206000	
10	R25	Ennore Port - NH5	Section 1	Thiruvallur	Ponneri	Panchati	Panchati	P. Chitty babu Naidu	P. Sanjeevaidu (Late)	20+800	R	Resi	Pucca	Major	0	50000	50000	36000		70000	206000	
11	L11	Ennore Port - NH5		Thiruvallur		Kalpakkam		Brick Klin		10+400	L	Comm	Semi	Major	0	50000	50000	36000	25000		161000	
12	L12&13	Ennore Port - NH5		Thiruvallur		Nallur	Rajam Plywoods			11+200	L	Comm	Semi	Major	0	50000	50000	36000	25000		161000	
13		Ennore Port - NH5		Thiruvallur		Nallur	Rajam Plywoods			11+200	L	Comm	Semi	Major	0	50000	50000	36000	25000		161000	

S.No	Asset No	Name of the Road	Road Name	District Name	Taluk Name	Name of Revenue Village	Hamlet/Settlement/Location Name	Name of Head Of Household	Name of father/husband	Highway Chainage	Left or Right	Use Of Structure / Property	Type Of Structure	Overall Impact	Cattleshed Assistance @ Rs 25000	One time Resettlement Assistance @ Rs 50000	Shifting Assistance @ Rs 50000	One time Subistence Assistance @ Rs36000 Economic Rehabilitation Grant @ Rs25,000	House Construction Grant@ Rs 70000	Total Entitled Amount for the loss	Remarks	
14	L16	Ennore Port - NH5		Thiruvallur	Ponneri	Panchati	Panchati			20+500	L	Resi	Pucca	Major	0	50000	50000	36000	70000	206000		
15	L17	Ennore Port - NH5		Thiruvallur	Ponneri	Panchati	Panchati			20+500	L	Resi	Pucca	Major	0	50000	50000	36000	70000	206000		
16	L18	Ennore Port - NH5		Thiruvallur	Ponneri	Panchati	Panchati			20+500	L	Resi	Pucca	Major	0	50000	50000	36000	70000	206000		
17	L19	Ennore Port - NH5		Thiruvallur	Ponneri	Panchati	Panchati			20+700	L	Resi	Kutchu	Major	0	50000	50000	36000	70000	206000		
18	L21	Ennore Port - NH5		Thiruvallur	Ponneri	Panchati	Panchati	Mrs.Jaiseeli		20+800	L	Resi	Pucca	Major	0	50000	50000	36000	70000	206000		
19	L22	Ennore Port - NH5		Thiruvallur	Ponneri	Panchati	Panchati	Mrs.Jaiseeli		20+800	L	Resi & Comm	Pucca	Major	0	50000	50000	36000	25000	70000	231000	
20	L23	Ennore Port - NH5		Thiruvallur	Ponneri	Panchati	Panchati			20+800	L	Comm	Semi	Major	0	50000	50000	36000	25000	161000		
21	L24	Ennore Port - NH5		Thiruvallur	Ponneri	Panchati	Panchati			20+800	L	Resi	Kutchu	Major	0	50000	50000	36000	70000	206000		
Total															0	1050000	1050000	756000	150000	1190000	4196000	

Annexure No - 4B2 - Entitlement Matrix - R&R Assistance for Non - Title Holders - Squatters (NPAR)

S.No	Asset No	Name of the Road	Road Name	District Name	Taluk Name	Name of Revenue Village	Hamlet/Settlement /Location Name	Name of Head Of Household	Name of father/ husband	Highway Chainage	Left or Right	Use Of Structure/ Property	Type Of Structure	Tenure	Total Affected Area sq.mts	Overall Impact	Subsistence Assistance @ Rs18,000	Transportation Assistance @ Rs10,000	Economic Rehabilitation Grant @ Rs 20000	Eligible for Resettlement Built House Rs/70000	House Construction Grant Rs/ 70000	Addl House site Grant@ Rs 50000	Total Entitled Amount
1	R4	Ennore Port - NH5	Section 1	Thiruvallur	Ponneri	Minjur	Neydavayal (Anna Nagar)	Under Construct ion		7+700	R	Resi	Semi	Squatter	48	Major	18000	10000	0	Yes	70000	50000	148000
2	R5	Ennore Port - NH5	Section 1	Thiruvallur	Ponneri	Minjur	Neydavayal (Anna Nagar)	Under Construct ion		7+700	R	Resi	Semi	Squatter	80	Major	18000	10000	0	Yes	70000	50000	148000
3	R6	Ennore Port - NH5	Section 1	Thiruvallur	Ponneri	Minjur	Neydavayal (Anna Nagar)	Under Construct ion		7+700	R	Resi	Semi	Squatter	24	Major	18000	10000	0	Yes	70000	50000	148000
4	R6a	Ennore Port - NH5	Section 1	Thiruvallur	Ponneri	Minjur	Neydavayal (Anna Nagar)	Under Construct ion		7+700	R	Resi	Semi	Squatter	35	Major	18000	10000	0	Yes	70000	50000	148000
5	R6b	Ennore Port - NH5	Section 1	Thiruvallur	Ponneri	Minjur	Neydavayal (Anna Nagar)	Under Construct ion		7+700	R	Resi	Semi	Squatter	48	Major	18000	10000	0	Yes	70000	50000	148000
6	R6c	Ennore Port - NH5	Section 1	Thiruvallur	Ponneri	Minjur	Neydavayal (Anna Nagar)	Refusal Case		7+700	R	Resi	Semi	Squatter	24	Major	18000	10000	0	Yes	70000	50000	148000
7	R6d	Ennore Port - NH5	Section 1	Thiruvallur	Ponneri	Minjur	Neydavayal (Anna Nagar)	Refusal Case		7+700	R	Resi	Semi	Squatter	24	Major	18000	10000	0	Yes	70000	50000	148000
8	R6e	Ennore Port - NH5	Section 1	Thiruvallur	Ponneri	Minjur	Neydavayal (Anna Nagar)	Refusal Case		7+700	R	Resi	Semi	Squatter	24	Major	18000	10000	0	Yes	70000	50000	148000
9	R6f	Ennore Port - NH5	Section 1	Thiruvallur	Ponneri	Minjur	Neydavayal (Anna Nagar)	Refusal Case		7+700	R	Resi	Semi	Squatter	24	Major	18000	10000	0	Yes	70000	50000	148000
10	R6g	Ennore Port - NH5	Section 1	Thiruvallur	Ponneri	Minjur	Neydavayal (Anna Nagar)	Refusal Case		7+700	R	Resi	Semi	Squatter	24	Major	18000	10000	0	Yes	70000	50000	148000
11	R6h	Ennore Port - NH5	Section 1	Thiruvallur	Ponneri	Minjur	Neydavayal (Anna Nagar)	Refusal Case		7+700	R	Resi	Semi	Squatter	24	Major	18000	10000	0	Yes	70000	50000	148000
12	R6i	Ennore Port - NH5	Section 1	Thiruvallur	Ponneri	Minjur	Neydavayal (Anna Nagar)	Refusal Case		7+700	R	Resi	Semi	Squatter	24	Major	18000	10000	0	Yes	70000	50000	148000
13	R6j	Ennore Port - NH5	Section 1	Thiruvallur	Ponneri	Minjur	Neydavayal (Anna Nagar)	Refusal Case		7+700	R	Resi	Semi	Squatter	24	Major	18000	10000	0	Yes	70000	50000	148000
14	R6k	Ennore Port - NH5	Section 1	Thiruvallur	Ponneri	Minjur	Neydavayal (Anna Nagar)	Refusal Case		7+700	R	Resi	Semi	Squatter	24	Major	18000	10000	0	Yes	70000	50000	148000
15	R6l	Ennore Port - NH5	Section 1	Thiruvallur	Ponneri	Minjur	Neydavayal (Anna Nagar)	Refusal Case		7+700	R	Resi	Semi	Squatter	24	Major	18000	10000	0	Yes	70000	50000	148000
16	R6m	Ennore Port - NH5	Section 1	Thiruvallur	Ponneri	Minjur	Neydavayal (Anna Nagar)	Refusal Case		7+700	R	Resi	Semi	Squatter	24	Major	18000	10000	0	Yes	70000	50000	148000
17	R6n	Ennore Port - NH5	Section 1	Thiruvallur	Ponneri	Minjur	Neydavayal (Anna Nagar)	Refusal Case		7+700	R	Resi	Semi	Squatter	24	Major	18000	10000	0	Yes	70000	50000	148000
18	R6o	Ennore Port - NH5	Section 1	Thiruvallur	Ponneri	Minjur	Neydavayal (Anna Nagar)	Refusal Case		7+700	R	Commercial	Pucca	Squatter	24	Major	18000	10000	15000	Yes	70000	50000	163000
TOTAL																	324000	180000	15000	0	1260000	900000	2679000

Annexure No - 4B3 - Entitlement Matrix - R&R Assistance for Non - Title Holders - Tenants (NPAR)

S.No	Asset No	Name of the Road	Road No	District Name	Taluk Name	Name of Revenue Village	Hamlet/Settlement/Location Name	Name of Head Of Household	Name of father/ husband	Highway Chainage	Left or Right	Use Of Structure/ Property	Type Of Structure	Overall Impact	Tenants	Economic Rehabilitation Grant @	Rental Assistance @	Transportation Assistance @ Rs.	Total Entitled Amount for the
1	R23	Ennore Port - NH5	Section 1	Thiruvallur	Ponneri	Panchati	Panchati	P. Viswanathudu	P. Sanjeevinaidu (Late)	20+800	R	Resi & Comm	Pucca	Major	1	25000	24000	10000	59000
																25000	24000	10000	59000

Annexure No - 4B4 - Entitlement Matrix - R&R Assistance for Non - Title Holders - Workers (NPAR)

S.No	Name of the Road	Road No	District Name	Taluk Name	Name of Revenue Village	Hamlet/Settlement/Location Name	Name of the Shop	Name of Owner	Highway Chainage	Left or Right	Use Of Structure / Property	Type Of Structure	Overall Impact	Workers	Min wages for 90 days	Total Entitled Amount for the loss
1	Ennore Port - NH5	Section 1	Thiruvallur	Ponneri	Panchati	Panchati	Rolling Shutter Unit	Viswanathan Naidu	20+800	R	Commercial	Pucca	Major	5	18450	92250
														5		92250

Annexure No 4C1 - Entitlements Matrix -R&R Assistance for Title Holders (CORR-CPR Link Road)

S.No	Asset No	Name of the Road	Road Name	District Name	Taluk Name	Name of Revenue Village	Name of Head Of Household	Chainage	Location	Usage	Typology	Impact	One time Resettlement Assistance @ Rs 50000	Shifting Assistance @ Rs 50000	One time Subsistence Assistance @ Rs.36000	House Construction Grant@ Rs 70000	Total Entitled Amount for the loss
1	A1	CORR-CH	Section 1	Tiruvallur	Ponneri	Minjur 1	Pandarinal	3+500	R	Residential	Pucca	Major	50000	50000	36000	70000	206000
2	A2	CORR-CH	Section 1	Tiruvallur	Ponneri	Minjur 1	Siddik	3+500	R	Residential	Pucca	Major	50000	50000	36000	70000	206000
3	A3	CORR-CH	Section 1	Tiruvallur	Ponneri	Minjur 1	Door Lock	3+500	R	Residential	Pucca	Major	50000	50000	36000	70000	206000
4	A4	CORR-CH	Section 1	Tiruvallur	Ponneri	Minjur 1	Govindam	3+500	R	Residential	Pucca	Major	50000	50000	36000	70000	206000
5	A5	CORR-CH	Section 1	Tiruvallur	Ponneri	Minjur 1	VK Madh	3+500	R	Residential	Pucca	Major	50000	50000	36000	70000	206000
6	A6	CORR-CH	Section 1	Tiruvallur	Ponneri	Minjur 1	Not Avail	3+500	R	Residential	Pucca	Major	50000	50000	36000	70000	206000
7	A7	CORR-CH	Section 1	Tiruvallur	Ponneri	Minjur 1	Rajesh	3+500	R	Residential	Pucca	Major	50000	50000	36000	70000	206000
8	A8	CORR-CH	Section 1	Tiruvallur	Ponneri	Minjur 1	Yamuna V	3+500	R	Residential	Pucca	Major	50000	50000	36000	70000	206000
9	A9	CORR-CH	Section 1	Tiruvallur	Ponneri	Minjur 1	Arumugan	3+500	R	Residential	Pucca	Major	50000	50000	36000	70000	206000
10	A10	CORR-CH	Section 1	Tiruvallur	Ponneri	Minjur 1	Pakthavac	3+500	R	Residential	Pucca	Major	50000	50000	36000	70000	206000
11	A11	CORR-CH	Section 1	Tiruvallur	Ponneri	Minjur 1	Chakrapan	3+500	R	Residential	Pucca	Major	50000	50000	36000	70000	206000
12	A12	CORR-CH	Section 1	Tiruvallur	Ponneri	Minjur 1	Rajakotti	3+500	R	Residential	Pucca	Major	50000	50000	36000	70000	206000
13	A13	CORR-CH	Section 1	Tiruvallur	Ponneri	Minjur 1	Arul	3+500	R	Residential	Pucca	Major	50000	50000	36000	70000	206000
14	A14	CORR-CH	Section 1	Tiruvallur	Ponneri	Minjur 1	Kesavanay	3+500	R	Residential	Pucca	Major	50000	50000	36000	70000	206000
15	A15	CORR-CH	Section 1	Tiruvallur	Ponneri	Minjur 1	Srinivasan	3+500	R	Residential	Pucca	Major	50000	50000	36000	70000	206000
16	A16	CORR-CH	Section 1	Tiruvallur	Ponneri	Minjur 1	Door Lock	3+500	R	Residential	Pucca	Major	50000	50000	36000	70000	206000
17	A17	CORR-CH	Section 1	Tiruvallur	Ponneri	Minjur 2	Syed Moh	3+500	R	Residential	Pucca	Major	50000	50000	36000	70000	206000
18	A18	CORR-CH	Section 1	Tiruvallur	Ponneri	Minjur 1	Door Lock	3+500	R	Residential	Pucca	Major	50000	50000	36000	70000	206000
19	A19	CORR-CH	Section 1	Tiruvallur	Ponneri	Kollatti	Anbu	3+500	R	Residential	Pucca	Major	50000	50000	36000	70000	206000
20	A20	CORR-CH	Section 1	Tiruvallur	Ponneri	Minjur 1	yayadeen	3+500	R	Residential	Pucca	Major	50000	50000	36000	70000	206000
Total													1000000	1000000	720000	1400000	4120000

Annexure No - 4C2- Entitlement Matrix - R&R Assistance for Non - Title Holders - Tenants (CORR-CPR Link Road)

S.No	Asset No	Name of the Road	Road No	District Name	Taluk Name	Name of Revenue Village	Name of Head Of Household	Name of father/ husband	Highway Chainage	Left or Right	Use Of Structure / Property	Type Of Structure	Overall Impact	Tenants	Rental Assistance @ Rs24,000 for Commercial and Rs 18000 Transportation Assistance @ Rs 10000 for Tenants	Total Entitled Amount for the loss	
1	A2	CORR-CF	Sec I	Thiruvallur	Ponneri	Minjur 1	Mary Teresa W/o Lenin		3+500	R	Residential	Pucca	Major	1	18000	10000	28000
2	A5	CORR-CF	Sec I	Thiruvallur	Ponneri	Minjur 1	Venkatesh S/o Narayansamy		3+500	R	Residential	Pucca	Major	1	18000	10000	28000
3	A1	CORR-CF	Sec I	Thiruvallur	Ponneri	Minjur 1	Manimaran Balasubramanian		3+500	R	Residential	Pucca	Major	1	18000	10000	28000
4	A7	CORR-CF	Sec I	Thiruvallur	Ponneri	Minjur 1	Maria Charles		3+500	R	Residential	Pucca	Major	1	18000	10000	28000
5	A8	CORR-CF	Sec I	Thiruvallur	Ponneri	Minjur 1	Usha Velan		3+500	R	Residential	Pucca	Major	1	18000	10000	28000
6	A18	CORR-CF	Sec I	Thiruvallur	Ponneri	Minjur 1	Sumathi Packiri		3+500	R	Residential	Pucca	Major	1	18000	10000	28000
7	A19	CORR-CF	Sec I	Thiruvallur	Ponneri	Kollati	Kalanidhi		3+500	R	Residential	Pucca	Major	1	18000	10000	28000
8	A15	CORR-CF	Sec I	Thiruvallur	Ponneri	Minjur 1	Rekha Doss		3+500	R	Residential	Pucca	Major	1	18000	10000	28000
															144000	80000	224000

Annexure No 4 A1 - Structure cost for Title Holders - Minor impacted assets (NPAR)

S.No	Asset No	Name of the Road	Road Name	District Name	Taluk Name	Name of Revenue Village	Hamlet/Settlement/Location Name	Name of Head Of Household	Name of father/husband	Highway Charnage	Left or Right	Use Of Structure / Property	Type Of Structure	Overall Impact	Total Affected Portion in Sq.mts	Floors	Others	Structural Cost	Sanitary fitting	Water fitting	Electricity fitting	Total Structure Cost
1	R1	Ennore Port - NH5	Section 1	Thiruvallur						5+300	R	Others	Semi	Major	1	G+0	Pump house	3785			283.875	4068.875
2	R2	Ennore Port - NH5	Section 1	Thiruvallur			Thinaipakkam			6+800	R	Resi	Kutchu	Major	2	G+0		4200	315	315	315	5145
3	R3	Ennore Port - NH5	Section 1	Thiruvallur			Thinaipakkam			6+900	R	Others	Semi	Major	1	G+0	Pump house	3785			283.875	4068.875
4	R7	Ennore Port - NH5	Section 1	Thiruvallur						9+900	R	Others	Semi	Major	1	G+0	Pump house	3785			283.875	4068.875
5	R8	Ennore Port - NH5	Section 1	Thiruvallur				Abandoned		10+000	R	Abandoned	Pucca	Major	12	G+0	Abandoned	86160			6462	92622
6	R9	Ennore Port - NH5	Section 1	Thiruvallur				Abandoned		10+100	R	Abandoned	Pucca	Major	12	G+0		86160			6462	92622
7	R10	Ennore Port - NH5	Section 1	Thiruvallur				Abandoned		11+200	R	Abandoned	Pucca	Major	6	G+0	Abandoned	43080	3231	3231	3231	52773
8	R11	Ennore Port - NH5	Section 1	Thiruvallur				Abandoned		11+200	R	Abandoned	Semi	Major	60	G+0	Hollow Bricks works	227100				227100
9	R12	Ennore Port - NH5	Section 1	Thiruvallur				Pump House		11+600	R	Abandoned	Semi	Major	1	G+0	Pump house	3785			283.875	4068.875
10	R13	Ennore Port - NH5	Section 1	Thiruvallur				Private Industrial Godown		12+300	R	Abandoned	Pucca	Major	10	G+0	Compound wall	9250				9250
11	R14	Ennore Port - NH5	Section 1	Thiruvallur			Siruvakkam	Lakshmi	W/o Ranjith	14+600	R	Resi	Pucca	Major	6	G+0		43080	3231	3231	3231	52773
12	R15	Ennore Port - NH5	Section 1	Thiruvallur			Siruvakkam	V Raji	S/o Varadhan - late	14+600	R	Resi	Semi	Major	6	G+0		22710	1703.25	1703.25	1703.25	27819.75
13	R16	Ennore Port - NH5	Section 1	Thiruvallur			Siruvakkam	A Munusamy	S/o Ammasai - late	14+600	R	Resi	Pucca	Major	6	G+0		43080	3231	3231	3231	52773
14	R17	Ennore Port - NH5	Section 1	Thiruvallur			Siruvakkam			15+600	R	Resi	Pucca	Major	10	G+0		71800	5385	5385	5385	87955

S.No	Asset No	Name of the Road	Road Name	District Name	Taluk Name	Name of Revenue Village	Hamlet/Settlement/Location Name	Name of Head Of Household	Name of father/husband	Highway Chainage	Left or Right	Use Of Structure / Property	Type Of Structure	Overall Impact	Total Affected Portion in Sq.mts	Floors	Others	Structural Cost	Sanitary fitting	Water fitting	Electricity fitting	Total Structure Cost
15	R18	Ennore Port - NH5	Section 1	Thiruvallur			Amoor			16+800	R	Others	Pucca	Major	2.25	G+0	Open well					0
16	R19	Ennore Port - NH5	Section 1	Thiruvallur						18+600	R	Others	Pucca	Major	8	G+0	Compound wall	57440				57440
17	R20	Ennore Port - NH5	Section 1	Thiruvallur			Anadhakuppam tack road			19+300	R	Resi	Pucca	Major	32	G+0		229760	17232	17232	17232	281456
18	R21	Ennore Port - NH5	Section 1	Thiruvallur						19+500	R	Others	Pucca	Major	8	G+0	Compound wall	57440				57440
19	R22	Ennore Port - NH5	Section 1	Thiruvallur	Ponneri	Panchati	Panchati	P. Viswanathudu	P. Sanjeevinaidu (Late)	20+800	R	Resi	Pucca	Major	64	G+1		459520	34464	34464	34464	562912
20	R23	Ennore Port - NH5	Section 1	Thiruvallur	Ponneri	Panchati	Panchati	P. Viswanathudu	P. Sanjeevinaidu (Late)	20+800	R	Resi & Comm	Pucca	Major	120	G+2		861600	64620	64620	64620	1055460
21	R24	Ennore Port - NH5	Section 1	Thiruvallur	Ponneri	Panchati	Panchati	P. Gopala Naidu	P. Sanjeevinaidu (Late)	20+800	R	Resi	Pucca	Major	336	G+2		2412480	180936	180936	180936	2955288
22	R25	Ennore Port - NH5	Section 1	Thiruvallur	Ponneri	Panchati	Panchati	P. Chittababu Naidu	P. Sanjeevinaidu (Late)	20+800	R	Resi	Pucca	Major	144	G+2		1033920	77544	77544	77544	1266552
23	L1	Ennore Port - NH5		Thiruvallur			Thinaipakkam			6+200	L	Others	Semi	Major	1	G+0	Pump house	3785			283.875	4068.875
24	L10	Ennore Port - NH5		Thiruvallur				Abandoned		10+000	L	Abandoned	Pucca	Major	12	G+0	Abandoned	86160			6462	92622
25	L11	Ennore Port - NH5		Thiruvallur				Brick Klin		10+400	L	Comm	Semi	Major	100	G+0		378500	28387.5	28387.5	28387.5	463662.5
26	L12&13	Ennore Port - NH5		Thiruvallur			Rajam Plywoods			11+200	L	Comm	Semi	Major	9	G+0		34065	2554.875	2554.875	2554.875	41729.625
27		Ennore Port - NH5		Thiruvallur			Rajam Plywoods			11+200	L	Comm	Semi	Major	144	G+0		545040	40878	40878	40878	667674

S.No	Asset No	Name of the Road	Road Name	District Name	Taluk Name	Name of Revenue Village	Hamlet/Settlement/Location Name	Name of Head Of Household	Name of father/husband	Highway Chainage	Left or Right	Use Of Structure / Property	Type Of Structure	Overall Impact	Total Affected Portion in Sq.mts	Floors	Others	Structural Cost	Sanitary fitting	Water fitting	Electricity fitting	Total Structure Cost
28	L14	Ennore Port - NH5		Thiruvallur						12+300	L	Others	Pucca	Major	1	G+0	telcom Arc	7180			538.5	7718.5
29	L15	Ennore Port - NH5		Thiruvallur						19+100	L	Others	Semi	Major	1	G+0	Pump house	3785			283.875	4068.875
30	L16	Ennore Port - NH5		Thiruvallur	Ponneri	Panchati	Panchati			20+500	L	Resi	Pucca	Major	6	G+0		43080	3231	3231	3231	52773
31	L17	Ennore Port - NH5		Thiruvallur	Ponneri	Panchati	Panchati			20+500	L	Resi	Pucca	Major	9	G+0		64620	4846.5	4846.5	4846.5	79159.5
32	L18	Ennore Port - NH5		Thiruvallur	Ponneri	Panchati	Panchati			20+500	L	Resi	Pucca	Major	20	G+0		143600	10770	10770	10770	175910
33	L19	Ennore Port - NH5		Thiruvallur	Ponneri	Panchati	Panchati			20+700	L	Resi	Kutchu	Major	2	G+0		4200	315	315	315	5145
34	L20	Ennore Port - NH5		Thiruvallur	Ponneri	Panchati	Panchati	Abandoned		20+800	L	Abandoned	Pucca	Major	4	G+0	Abandoned	28720				28720
35	L21	Ennore Port - NH5		Thiruvallur	Ponneri	Panchati	Panchati	Mrs.Jaiseeli		20+800	L	Resi	Pucca	Major	64	G+1	ply constru	459520	34464	34464	34464	562912
36	L22	Ennore Port - NH5		Thiruvallur	Ponneri	Panchati	Panchati	Mrs.Jaiseeli		20+800	L	Resi & Comm	Pucca	Major	32	G+0	R/C	229760	17232	17232	17232	281456
37	L23	Ennore Port - NH5		Thiruvallur	Ponneri	Panchati	Panchati			20+800	L	Comm	Semi	Major	4	G+0	pety shop	15140	1135.5	1135.5	1135.5	18546.5
38	L24	Ennore Port - NH5		Thiruvallur	Ponneri	Panchati	Panchati			20+800	L	Resi	Kutchu	Major	4	G+0		8400	630	630	630	10290
Total															1261.25	0	0	7819475	536336.63	536336.63	557964.38	9450112.6

Annexure No - 4 A2 - Structure Cost for Squatters - Major impact assets (NPAR)

S.No	Asset No	Name of the Road	Road Name	District Name	Taluk Name	Name of Revenue Village	Hamlet/Settlement/Location Name	Name of Head Of Household	Name of father/ husband	Highway Chainage	Left or Right	Use Of Structure / Property	Type Of Structure	Tenure	Total Affected Area sq.mis	Overall Impact	Structural Cost	Sanitary fitting	Water fitting	Electricity fitting	Total Structure cost
1	R4	Ennore Port - NH5	Section 1	Thiruvallur	Ponneri	Minjur	Neydavayal (Anna Nagar)	Under Construct ion		7+700	R	Resi	Semi	Squatter	48	Major	344640	25848	25848	25848	422184
2	R5	Ennore Port - NH5	Section 1	Thiruvallur	Ponneri	Minjur	Neydavayal (Anna Nagar)	Under Construct ion		7+700	R	Resi	Semi	Squatter	80	Major	574400	43080	43080	43080	703640
3	R6	Ennore Port - NH5	Section 1	Thiruvallur	Ponneri	Minjur	Neydavayal (Anna Nagar)	Under Construct ion		7+700	R	Resi	Semi	Squatter	24	Major	172320	12924	12924	12924	211092
4	R6a	Ennore Port - NH5	Section 1	Thiruvallur	Ponneri	Minjur	Neydavayal (Anna Nagar)	Under Construct ion		7+700	R	Resi	Semi	Squatter	35	Major	251300	18847.5	18847.5	18847.5	307842.5
5	R6b	Ennore Port - NH5	Section 1	Thiruvallur	Ponneri	Minjur	Neydavayal (Anna Nagar)	Under Construct ion		7+700	R	Resi	Semi	Squatter	48	Major	344640	25848	25848	25848	422184
6	R6c	Ennore Port - NH5	Section 1	Thiruvallur	Ponneri	Minjur	Neydavayal (Anna Nagar)	Refusal Case		7+700	R	Resi	Semi	Squatter	24	Major	172320	12924	12924	12924	211092
7	R6d	Ennore Port - NH5	Section 1	Thiruvallur	Ponneri	Minjur	Neydavayal (Anna Nagar)	Refusal Case		7+700	R	Resi	Semi	Squatter	24	Major	172320	12924	12924	12924	211092
8	R6e	Ennore Port - NH5	Section 1	Thiruvallur	Ponneri	Minjur	Neydavayal (Anna Nagar)	Refusal Case		7+700	R	Resi	Semi	Squatter	24	Major	172320	12924	12924	12924	211092
9	R6f	Ennore Port - NH5	Section 1	Thiruvallur	Ponneri	Minjur	Neydavayal (Anna Nagar)	Refusal Case		7+700	R	Resi	Semi	Squatter	24	Major	172320	12924	12924	12924	211092
10	R6g	Ennore Port - NH5	Section 1	Thiruvallur	Ponneri	Minjur	Neydavayal (Anna Nagar)	Refusal Case		7+700	R	Resi	Semi	Squatter	24	Major	172320	12924	12924	12924	211092
11	R6h	Ennore Port - NH5	Section 1	Thiruvallur	Ponneri	Minjur	Neydavayal (Anna Nagar)	Refusal Case		7+700	R	Resi	Semi	Squatter	24	Major	172320	12924	12924	12924	211092
12	R6i	Ennore Port - NH5	Section 1	Thiruvallur	Ponneri	Minjur	Neydavayal (Anna Nagar)	Refusal Case		7+700	R	Resi	Semi	Squatter	24	Major	172320	12924	12924	12924	211092
13	R6j	Ennore Port - NH5	Section 1	Thiruvallur	Ponneri	Minjur	Neydavayal (Anna Nagar)	Refusal Case		7+700	R	Resi	Semi	Squatter	24	Major	172320	12924	12924	12924	211092
14	R6k	Ennore Port - NH5	Section 1	Thiruvallur	Ponneri	Minjur	Neydavayal (Anna Nagar)	Refusal Case		7+700	R	Resi	Semi	Squatter	24	Major	172320	12924	12924	12924	211092
15	R6l	Ennore Port - NH5	Section 1	Thiruvallur	Ponneri	Minjur	Neydavayal (Anna Nagar)	Refusal Case		7+700	R	Resi	Semi	Squatter	24	Major	172320	12924	12924	12924	211092

S.No	Asset No	Name of the Road	Road Name	District Name	Taluk Name	Name of Revenue Village	Hamlet/Settlement/Location Name	Name of Head OF Household	Name of father/husband	Highway Chainage	Left or Right	Use Of Structure / Property	Type Of Structure	Tenure	Total Affected Area sq.mts	Overall Impact	Structural Cost	Sanitary fitting	Water fitting	Electricity fitting	Total Structure cost
16	R6m	Ennore Port - NH5	Section 1	Thiruvallur	Ponneri	Minjur	Neydavayal (Anna Nagar)	Refusal Case		7+700	R	Resi	Semi	Squatter	24	Major	172320	12924	12924	12924	211092
17	R6n	Ennore Port - NH5	Section 1	Thiruvallur	Ponneri	Minjur	Neydavayal (Anna Nagar)	Refusal Case		7+700	R	Resi	Semi	Squatter	24	Major	172320	12924	12924	12924	211092
18	R6o	Ennore Port - NH5	Section 1	Thiruvallur	Ponneri	Minjur	Neydavayal (Anna Nagar)	Refusal Case		7+700	R	Commercial	Pucca	Squatter	24	Major	172320	12924	12924	12924	211092
TOTAL															547		3927460	294559.5	294559.5	294559.5	4811138.5

Annexure No - 4 A3 - Structure Cost for loss of Open Well (NPAR)

S.No	Asset No	Name of the Road	Road Name	District Name	Taluk Name	Name of Revenue Village	Hamlet/Settlement/Location Name	Panchayat / Municipality Name	Name of Head Of Household	Open well affected	Unit Cost - Open Well - 2.5 * 7.5 mts - Each unit cost	Structure cost for Open well Rs 23750 for an average .
1	R18	Ennore Port - NH5	Section 1	Thiruvallur		Amoor			16+800		23750	23750

Annexure No - 4 A3 - Structure Cost for loss of Open Well

S.No	Asset No	Name of the Road	Road Name	District Name	Taluk Name	Name of Revenue Village	Hamlet/Settlement/Location Name	Panchayat / Municipality Name	Name of Head Of Household	Open well affected	Unit Cost - Open Well - 2.5 * 7.5 mts - Each unit cost	Structure cost for Open well Rs 23750 for an average .
1	R18	Ennore Port - NH5	Section 1	Thiruvallur		Amoor			16+800		23750	23750

தமிழ்நாடு அரசு - நெடுஞ்சாலைத்துறை

சென்னை சுற்றுவட்டச்சாலைத் திட்டம்

மாமல்லபுரம் - சிங்கப்பெருமாள் கோவில் - திருப்பெரும்புதூர் - திருவள்ளூர் -
தாமரைப்பாக்கம் - தச்சூர்- எண்ணூர் துறைமுகம் வரை

ENVIRONMENT & SOCIAL PUBLIC CONSULATION

சுற்றுச்சூழல் மற்றும் சமூக தாக்கம் பற்றிய பொதுமக்கள் கலந்தாலோசனைக் கூட்டம்

REGISTRATION FORM / பதிவுத்தாளம்

Venue/இடம்: விளையாட்டு திடல், அரசு நடுநிலைப்பள்ளி, பஞ்செட்டி, கிராமம்.

Date/ நாள் : 24-07-2014 வியாழக்கிழமை

Time/ நேரம் : பிற்பகல் 4.00 மணி

Sl No/ வ.எண்	Name & Address/ பெயர் & முகவரி	Sex /பாலினம் M/F ஆ/பெ	Occupation /தொழில்	Phone Number /தொலைபேசி எண்.	Signature/ கையொப்பம்
1	P. Jayannaian	ஆண்	உயரதயல்	8469361254	P. Jayannaian
2	N. PUSHPARAS	ஆண்	உயரதயல்	9445389897	N. PUSHPARAS
3	E. M. Dharmar.	"	"	9444294137	E. M. Dharmar.
4	H. S. S. S. S.	ஆண்	உயரதயல்	9710008215	H. S. S. S. S.
5	B. Raju	Male	"	9444988806	B. Raju
6	K-SIRAKUMAR	Male	உயரதயல்	9444367924	K-SIRAKUMAR
7	B. S. S. S.	Male	உயரதயல்	98942211	B. S. S. S.
8	R. S. S. S.	ஆண்	"	9443118444	R. S. S. S.
9	R. S. S. S.	ஆண்	உயரதயல்	9445101926	R. S. S. S.
10	P. M. Veruppu	ஆண்	"	9962346470	P. M. Veruppu

Participants 51/10

II

தமிழ்நாடு அரசு - நெடுஞ்சாலைத்துறை

சென்னை சுற்றுவட்டச்சாலைத் திட்டம்

மாமல்லபுரம் - சிங்கப்பெருமாள் கோவில் - திருப்பெரும்புதூர் - திருவள்ளூர் - தாமரைப்பாக்கம் - தச்சூர்- எண்ணூர் துறைமுகம் வரை

ENVIRONMENT & SOCIAL PUBLIC CONSULATION

சுற்றுச்சூழல் மற்றும் சமூக தாக்கம் பற்றிய பொதுமக்கள் கலந்தாலோசனைக் கூட்டம்

REGISTRATION FORM / பதிவுத்தாள்கள்

Venue/இடம்: விளையாட்டு திடல், அரசு நடுநிலைப்பள்ளி, பஞ்செட்டி கிராமம்.

Date/ நாள் : 24-07-2014 வியாழக்கிழமை Time/ நேரம் : பிற்பகல் 4.00 மணி

SI No/ வ.எண்	Name & Address/ பெயர் & முகவரி	Sex /பாலினம் M / F ஆ/பெ	Occupation /தொழில்	Phone Number /தொலைபேசி எண்.	Signature/ கையொப்பம்
	D.B.				
11	D. Balasubramanian	-	உதவியாளர்	908047499	b
12	G. RAXI	-	விவசாயி	962617496	G. Raxi
13	P.T. Elva	-	குடியேற்றம்	9003678877	P.T. Elva
14	V. S. Srinivasan	-	மருத்துவர்	944537400	V. S. Srinivasan
15	Balasubramanian	-	விவசாயி		
16	E. RAYICHANDRAN	-	புத்தக விற்பனையாளர்	994013000	E. Rayichandran
17	G/L. N. S. R. S. S. S.	-	உதவியாளர்	9884255031	G/L. N. S. R. S. S.
18	K. P. M. A.	-	பொருள்வழியாளர்	994422606	K. P. M. A.
19	P. S.	-	பிள்ளை	809822606	P. S.

தமிழ்நாடு அரசு - நெடுஞ்சாலைத்துறை

சென்னை சுற்றுவட்டச்சாலைத் திட்டம்

மாமல்லபுரம் - சிங்கப்பெருமாள் கோவில் - திருப்பெரும்புதூர் - திருவள்ளூர் -
தாமரைப்பாக்கம் - தச்சூர்- எண்ணூர் துறைமுகம் வரை

ENVIRONMENT & SOCIAL PUBLIC CONSULATION

சுற்றுச்சூழல் மற்றும் சமூக தாக்கம் பற்றிய பொதுமக்கள் கலந்தாலோசனைக் கூட்டம்

REGISTRATION FORM / பதிவுத்தாளம்

Venue/இடம்: விளையாட்டு திடல், அரசு நடுநிலைப்பள்ளி, பஞ்செட்டி, கிராமம்.

Date/ நாள் : 24-07-2014 வியாழக்கிழமை

Time/ நேரம் : பிற்பகல் 4.00 மணி

Sl No/ வ.எண்	Name & Address/ பெயர் & முகவரி	Sex /பாலினம் M / F ஆ/பெ	Occupation /தொழில்	Phone Number /தொலைபேசி எண்.	Signature/ கையொப்பம்
20	T.E. இரவி.	ஆண்	விவசாய	9444128509	[Signature]
21	P. SANKAR	ஆண்	விவசாய	8098326809	[Signature]
22	LIYUJ N.B.S	ஆண்	Business	9498022296	[Signature]
23	S.G. RAJESH	ஆண்	விவசாய	94429949	[Signature]
24	T. சந்திரன்	ஆண்	விவசாய		[Signature]
25	C. சந்திரன்	ஆண்	லாடு	893936759	[Signature]
26	R. Sankar	ஆண்	விவசாய	9976612766	[Signature]
27	D. RAMESH	MALE	PROFESSOR	9444993503	[Signature]
28	H. Murali Samy	Male	PROFESSOR	9176935758	[Signature]

தமிழ்நாடு அரசு - நெடுஞ்சாலைத்துறை

சென்னை சுற்றுவட்டச்சாலைத் திட்டம்

மாமல்லபுரம் - சிங்கப்பெருமாள் கோவில் - திருப்பெரும்புதூர் - திருவள்ளூர் -
தாமரைப்பாக்கம் - தச்சூர்- எண்ணூர் துறைமுகம் வரை

ENVIRONMENT & SOCIAL PUBLIC CONSULATION

சுற்றுச்சூழல் மற்றும் சமூக தாக்கம் பற்றிய பொதுமக்கள் கலந்தாலோசனைக் கூட்டம்

REGISTRATION FORM / பதிவுத்தாள்

Venue/இடம்: விளையாட்டு திடல், அரசு நடுநிலைப்பள்ளி, பஞ்செட்டி கிராமம்.

Date/ நாள் : 24-07-2014 வியாழக்கிழமை

Time/ நேரம் : பிற்பகல் 4.00 மணி

Sl No/ வ.எண்	Name & Address/ பெயர் & முகவரி	Sex /பாலினம் M / F ஆ/பெ	Occupation /தொழில்	Phone Number /தொலைபேசி எண்.	Signature/ கையொப்பம்
29	R. S. S. S. S.	ஆ	வியாபக	944399928	R. S. S. S.
30	C. V. R. K. A. R. S. A. N	ஆ	ஆ	9841713489	C. V. R. K. A. R. S. A. N
31	Anirash. E. I. I	M	Student	9176782762	Anirash. E. I. I
32	R. K. K. K. K.	ஆ		978801903	R. K. K. K.
33	O. V. E. N. I. S. H.	M	295	996547884	O. V. E. N. I. S. H.
34	S. P. S. S.	M		9865739891	S. P. S. S.
35	N. N. A. Y. E. N. W. A. R. A. S.	ஆ	பி.பி.	9444985189	N. N. A. Y. E. N. W. A. R. A. S.
36	V. K. A. R. A. T. A. J.	M	ஆ	950099383	V. K. A. R. A. T. A. J.
37	R. S. S. S. S.	ஆ	ஆ	9191517569	R. S. S. S. S.
38	R. S. S. S. S.	ஆ	ஆ	9191517569	R. S. S. S. S.
39	G. G. G. G. G.	ஆ	வியாபக	944433154	G. G. G. G. G.

55

தமிழ்நாடு அரசு - நெடுஞ்சாலைத்துறை

சென்னை சுற்றுவட்டச்சாலைத் திட்டம்

மாமல்லபுரம் - சிங்கப்பெருமாள் கோவில் - திருப்பெரும்புதூர் - திருவள்ளூர் -
தாமரைப்பாக்கம் - தச்சூர்- எண்ணூர் துறைமுகம் வரை

ENVIRONMENT & SOCIAL PUBLIC CONSULATION

சுற்றுச்சூழல் மற்றும் சமூக தாக்கம் பற்றிய பொதுமக்கள் கலந்தாலோசனைக் கூட்டம்

REGISTRATION FORM / பதிவுத்தாளம்

Venue/இடம்: விளையாட்டு திடல், அரசு நடுநிலைப்பள்ளி, பஞ்செட்டி, கிராமம்.

Date/ நாள் : 24-07-2014 வியாழக்கிழமை

Time/ நேரம் : பிற்பகல் 4.00 மணி

Sl No/ வ.எண்	Name & Address/ பெயர் & முகவரி	Sex /பாலினம் M / F ஆ/பெ	Occupation /தொழில்	Phone Number /தொலைபேசி எண்.	Signature/ கையொப்பம்
40	D. S. V. HAKAR	male	Agriculture	944411811	D. S. V. HAKAR
41	K. Murali		Nachal		K. Murali
42	P. Muthusami	male	Agriculture	044-2798499	P. Muthusami
43	R. D. S.	male	Agriculture	944427377	R. D. S.
44	S. Dayalan	male	Agriculture	9443185748	S. Dayalan
45	VISHNUVAKKAM.				
46	S. D. Gopinath	male	Agriculture	9444833083	S. D. Gopinath
47	G. V. Prakesh	male	Agriculture	9444569706	G. V. Prakesh
48	VISHNUVAKKAM	male	Agriculture		
49	T. B. Sudhakar	male	Agriculture	9444548128	T. B. Sudhakar
50	VISHNUVAKKAM.				

தமிழ்நாடு அரசு - நெடுஞ்சாலைத்துறை

(1)

சென்னை சுற்றுவட்டச்சாலைத் திட்டம்

மாமல்லபுரம் - சிங்கப்பெருமாள் கோவில் - திருப்பெரும்புதூர் - திருவள்ளூர் -
தாமரைப்பாக்கம் - தச்சூர்- எண்ணூர் துறைமுகம் வரை


ENVIRONMENT & SOCIAL PUBLIC CONSULATION

சுற்றுச்சூழல் மற்றும் சமூக தாக்கம் பற்றிய பொதுமக்கள் கலந்தாலோசனைக் கூட்டம்

FEEDBACK FORM / கருத்து பதிவுத்தாள்

Venue/இடம்: விளையாட்டு திடல், அரசு நடுநிலைப்பள்ளி, பஞ்செட்டி கிராமம்.

Date/ நாள் : 24-07-2014 வியாழக்கிழமை Time/ நேரம் : பிற்பகல் 4.00 மணி

பெயர்	R. கண்ணன்.
முகவரி	No. 2/208, G.O.T Road, Panjetty - Vengal Pannai
கையொப்பம்	
உங்கள் மேலான கருத்துக்களை கீழே பதிவு செய்யவும்	
கிராமம், 181/3A NH4 way பஞ்செட்டி NH6 way - 26 10 ஏக்கர் கடல் சாலைக்கு அருகில், கிடை மீதுமான கிடாரில் கிடை 275 பஞ்செட்டி கிராமம் அருகில் கிடை கிடைக்கு கிடைகள் உட்பட 20 ஏக்கர், இது கிடைகள் கிடை பஞ்செட்டி கிடை கடலில் பஞ்செட்டி கிடைகள் பஞ்செட்டி கிடைகள்.	

33

1. Panjetty - ~~#####~~
2. Amer - ~~#####~~
3. Neduvarambakkam - ~~#####~~
4. chennaiakkam - ~~#####~~

5. Althipadu - ~~#####~~
6. Veshnavakkam - ~~#####~~
7. Vannepakam - ~~#####~~
8. Menjer - ~~#####~~

தமிழ்நாடு அரசு - நெடுஞ்சாலைத்துறை

சென்னை சுற்றுவட்டச்சாலைத் திட்டம்

மாமல்லபுரம் - சிங்கப்பெருமாள் கோவில் - திருப்பெரும்புதூர் - திருவள்ளூர் -
தாமரைப்பாக்கம் - தச்சூர்- எண்ணூர் துறைமுகம் வரை

ENVIRONMENT & SOCIAL PUBLIC CONSULATION

சுற்றுச்சூழல் மற்றும் சமூக தாக்கம் பற்றிய பொதுமக்கள் கலந்தாலோசனைக் கூட்டம்

FEEDBACK FORM / கருத்து பதிவுத்தாள்

Venue/இடம்: விளையாட்டு திடல், அரசு நடுநிலைப்பள்ளி, பஞ்செட்டி கிராமம்.

Date/ நாள் : 24-07-2014 வியாழக்கிழமை

Time/ நேரம் : பிற்பகல் 4.00 மணி

பெயர்	C. சீனிவாசன்
முகவரி	No. 2/207, G-N.I.T Road, பஞ்செட்டி கிராமம், மயலாளர்
கையொப்பம்	C. Srinivasan 24/07/14

உங்கள் மேலான கருத்துக்களை கீழே பதிவு செய்யவும்

சீனிவாசன் (சீ - டி) உண்மையில் நல்லது ஏற்கனவே
NH 4 way மாற்றுத் திட்டம் 10 நிமிட காலம்
எனது உண்மையான காலம் 20 நிமிட காலம்
15 நிமிட காலம் எனது காலம் 15 நிமிட காலம்
காலம் 15 நிமிட காலம் 15 நிமிட காலம்
காலம் 15 நிமிட காலம் 15 நிமிட காலம்
காலம் 15 நிமிட காலம் 15 நிமிட காலம்
காலம் 15 நிமிட காலம் 15 நிமிட காலம்

காலம் 15 நிமிட காலம், சீனிவாசன் காலம் 15 நிமிட காலம்
காலம் 15 நிமிட காலம்

புறக்கணம் 15 நிமிட காலம் 15 நிமிட காலம்

24. 7. 2014
⑤

தமிழ்நாடு அரசு - நெடுஞ்சாலைத்துறை
சென்னை சுற்றுவட்டச்சாலைத் திட்டம்

மாமல்லபுரம் - சிங்கப்பெருமாள் கோவில் - திருப்பெரும்புதூர் - திருவள்ளூர் -
தாமரைப்பாக்கம் - தச்சூர்- எண்ணூர் துறைமுகம் வரை

ENVIRONMENT & SOCIAL PUBLIC CONSULATION

சுற்றுச்சூழல் மற்றும் சமூக தாக்கம் பற்றிய பொதுமக்கள் கலந்தாலோசனைக் கூட்டம்

FEEDBACK FORM / கருத்து பதிவுத்தாள்

Venue/இடம்: விளையாட்டு திடல், அரசு நடுநிலைப்பள்ளி, பஞ்செட்டி கிராமம்.

Date/ நாள் : 24-07-2014 வியாழக்கிழமை

Time/ நேரம் : பிற்பகல் 4.00 மணி

பெயர்	T. அனந்தி 510 திருவள்ளூர்
முகவரி	1977, <u>சுதானி</u> காவல் துறை P.O பெருங்கை T.K., திருவள்ளூர் அமலம்
கையொப்பம்	T. அனந்தி
<p>உங்கள் மேலான கருத்துக்களை கீழே பதிவு செய்யவும்</p> <p>மேலான துணியின் தரத்தைத் தவிர்த்து, நான் திரைப்படம் பிடித்துக் கொடுக்க வேண்டிய இடம் தவிர்த்து, இது போன்ற இடம் கொடுக்க வேண்டிய இடம் கொடுக்க வேண்டிய இடம் சுதானி திரைப்படம் தவிர்த்து, இது போன்ற இடம் கொடுக்க வேண்டிய இடம் கொடுக்க வேண்டிய இடம் கொடுக்க வேண்டிய இடம்</p>	

5

தமிழ்நாடு அரசு - நெடுஞ்சாலைத்துறை
 சென்னை சுற்றுவட்டச்சாலைத் திட்டம்

மாமல்லபுரம் - சிங்கப்பெருமாள் கோவில் - திருப்பெரும்புதூர் - திருவள்ளூர் -
 தாமரைப்பாக்கம் - தச்சூர்- எண்ணூர் துறைமுகம் வரை

ENVIRONMENT & SOCIAL PUBLIC CONSULATION
 சுற்றுச்சூழல் மற்றும் சமூக தாக்கம் பற்றிய பொதுமக்கள் கலந்தாலோசனைக் கூட்டம்

FEEDBACK FORM / கருத்து பதிவுத்தாள்

Venue/இடம்: விளையாட்டு திடல், அரசு நடுநிலைப்பள்ளி, பஞ்செட்டி கிராமம்.

Date/ நாள் : 24-07-2014 வியாழக்கிழமை Time/ நேரம் : பிற்பகல் 4.00 மணி

பெயர்	ம. ச. சா
முகவரி	No. 2/209, G.N.T. Road, புத்தூர் காலனி, துண்டிணை
கையொப்பம்	C. சா

உங்கள் மேலான கருத்துக்களை கீழே பதிவு செய்யவும்

நாங்கள் கட்டுகிற சாலைக்கான கட்டுமானம்
 அங்கு கட்டுகிற கட்டிடம் மிகவும் பெரியதாகும்
 சாலைக்கான இடத்தை கட்டுகிற கட்டிடம் கிட்ட
 புதிய கட்டிடம் மிகவும் பெரியதாகும், மேலும்
 NIT 4 கட்டிடம் NIT 6 way - லும், கட்டிடம் கட்டுகிற
 கட்டுகிற கட்டிடம்

தமிழ்நாடு அரசு - நெடுஞ்சாலைத்துறை

சென்னை சுற்றுவட்டச்சாலைத் திட்டம்

மாமல்லபுரம் - சிங்கப்பெருமாள் கோவில் - திருப்பெரும்புதூர் - திருவள்ளூர் -
தாமரைப்பாக்கம் - தச்சூர்- எண்ணூர் துறைமுகம் வரை

ENVIRONMENT & SOCIAL PUBLIC CONSULATION

சுற்றுச்சூழல் மற்றும் சமூக தாக்கம் பற்றிய பொதுமக்கள் கலந்தாலோசனைக் கூட்டம்

FEEDBACK FORM / கருத்து பதிவுத்தாள்

Venue/இடம்: விளையாட்டு திடல், அரசு நடுநிலைப்பள்ளி, பஞ்செட்டி கிராமம்.

Date/ நாள் : 24-07-2014 வியாழக்கிழமை

Time/ நேரம் : பிற்பகல் 4.00 மணி

பெயர்	செ. சூரியன்
முகவரி	புத்தூர் காலனி 2700 - இ. காலனி
கைபொப்பம்	செ. சூரியன்

உங்கள் மேலான கருத்துக்களை கீழே பதிவு செய்யவும்

நான் சூரியன் உடைய இடம் நெடுஞ்சாலை 31/2
குத்திக் காலனி மாவட்டம் சூரியன் காலனி
புத்தூர் காலனி உடைய இடம் சூரியன் காலனி
புத்தூர் காலனி சூரியன் காலனி சூரியன் காலனி
சூரியன் காலனி சூரியன் காலனி சூரியன் காலனி
10 காலனி - சூரியன் காலனி சூரியன் காலனி
சூரியன் காலனி சூரியன் காலனி சூரியன் காலனி
சூரியன் காலனி சூரியன் காலனி சூரியன் காலனி
சூரியன் காலனி சூரியன் காலனி சூரியன் காலனி

தமிழ்நாடு அரசு - நெடுஞ்சாலைத்துறை

சென்னை சுற்றுவட்டச்சாலைத் திட்டம்

மாமல்லபுரம் - சிங்கப்பெருமாள் கோவில் - திருப்பெரும்புதூர் - திருவள்ளூர் - தாமரைப்பாக்கம் - தச்சூர்- எண்ணூர் துறைமுகம் வரை

ENVIRONMENT & SOCIAL PUBLIC CONSULATION

சுற்றுச்சூழல் மற்றும் சமூக தாக்கம் பற்றிய பொதுமக்கள் கலந்தாலோசனைக் கூட்டம்

FEEDBACK FORM / கருத்து பதிவுத்தாள்

Venue/இடம்: விளையாட்டு திடல், அரசு நடுநிலைப்பள்ளி, பஞ்செட்டி கிராமம்.

Date/ நாள் : 24-07-2014 வியாழக்கிழமை Time/ நேரம் : பிற்பகல் 4.00 மணி

பெயர்	சி. அனாபாபா
முகவரி	வெள்ளையன் வீடு 29000 - த. ந.
கையொப்பம்	அனாபாபா

உங்கள் மேலான கருத்துக்களை கீழே பதிவு செய்யவும்

நான் உங்கள் மீது உடல் ~~கொடு~~ 3 1/2 மீட்டர்
 கீழே உள்ள சாங்குகள் கீழே உள்ள
 இங்கு ஆரம்பம் 0.00 மீட்டர் உடல் கீழே
 உடல் 1/2 மீட்டர் கீழே உள்ள சாங்குகள்
 சாங்குகள் கீழே உள்ள சாங்குகள்
 5 மீட்டர் உடல் கீழே உள்ள சாங்குகள்
 0.00 மீட்டர் கீழே உள்ள சாங்குகள்
 சாங்குகள் கீழே உள்ள சாங்குகள்
 கீழே உள்ள சாங்குகள்

8

தமிழ்நாடு அரசு - நெடுஞ்சாலைத்துறை
 சென்னை சுற்றுவட்டச்சாலைத் திட்டம்

மாமல்லபுரம் - சிங்கப்பெருமாள் கோவில் - திருப்பெரும்புதூர் - திருவள்ளூர் -
 தாமரைப்பாக்கம் - தச்சூர்- எண்ணூர் துறைமுகம் வரை

ENVIRONMENT & SOCIAL PUBLIC CONSULATION
 சுற்றுச்சூழல் மற்றும் சமூக தாக்கம் பற்றிய பொதுமக்கள் கலந்தாலோசனைக் கூட்டம்

FEEDBACK FORM / கருத்து பதிவுத்தாள்

Venue/இடம்: விளையாட்டு திடல், அரசு நடுநிலைப்பள்ளி, பஞ்செட்டி கிராமம்.

Date/ நாள் : 24-07-2014 வியாழக்கிழமை

Time/ நேரம் : பிற்பகல் 4.00 மணி

பெயர்	சு. ராஜகிருஷ்ணன்
முகவரி	பருவெட்டு கி.டி.ம. 29000 த.ம.ப.
கையொப்பம்	சு. ராஜகிருஷ்ணன்

உங்கள் மேலான கருத்துக்களை கீழே பதிவு செய்யவும்

கூடுதல் வலியுறுத்தல்கள் உண்டாகும் போது
 3 1/2 மணிக்கு உள்நுழைந்து மாண்புமிகு கலாச்சார
 அமைச்சர் அவர்கள் கருத்துக்களை அளிப்பதற்காக
 இந்த கருத்துக்களை அளிப்பதற்காக மேலும்
 இந்த கருத்துக்களை அளிப்பதற்காக மேலும்

அவ்வாறு அளிப்பதற்காக
 கருத்துக்களை அளிப்பதற்காக மேலும்
 மேலும் கருத்துக்களை அளிப்பதற்காக

9

தமிழ்நாடு அரசு - நெடுஞ்சாலைத்துறை

சென்னை சுற்றுவட்டச்சாலைத் திட்டம்

மாமல்லபுரம் - சிங்கப்பெருமாள் கோவில் - திருப்பெரும்புதூர் - திருவள்ளூர் -
தாமரைப்பாக்கம் - தச்சூர்- எண்ணூர் துறைமுகம் வரை

ENVIRONMENT & SOCIAL PUBLIC CONSULATION

சுற்றுச்சூழல் மற்றும் சமூக தாக்கம் பற்றிய பொதுமக்கள் கலந்தாலோசனைக் கூட்டம்

FEEDBACK FORM / கருத்து பதிவுத்தாள்

Venue/இடம்: விளையாட்டு திடல், அரசு நடுநிலைப்பள்ளி, பஞ்செட்டி கிராமம்.

Date/ நாள் : 24-07-2014 வியாழக்கிழமை

Time/ நேரம் : பிற்பகல் 4.00 மணி

பெயர்	L. Lakshmi
முகவரி	196 சென்னை பிச்சைக்கிளி (பு) 601 207
கையொப்பம்	
உங்கள் மேலான கருத்துக்களை கீழே பதிவு செய்யவும்	
சென்னை நகரில் அரசு நடுநிலைப்பள்ளி பிச்சைக்கிளி (பு) 601 207 இல் செய்யும் திட்டம் குறித்து கருத்து பதிவு செய்துள்ளேன்	

தமிழ்நாடு அரசு - நெடுஞ்சாலைத்துறை

சென்னை சுற்றுவட்டச்சாலைத் திட்டம்

மாமல்லபுரம் - சிங்கப்பெருமாள் கோவில் - திருப்பெரும்புதூர் - திருவள்ளூர் - தாமரைப்பாக்கம் - தச்சூர்- எண்ணூர் துறைமுகம் வரை

ENVIRONMENT & SOCIAL PUBLIC CONSULATION

சுற்றுச்சூழல் மற்றும் சமூக தாக்கம் பற்றிய பொதுமக்கள் கலந்தாலோசனைக் கூட்டம்

FEEDBACK FORM / கருத்து பதிவுத்தாள்

Venue/இடம்: விளையாட்டு திடல், அரசு நடுநிலைப்பள்ளி, பஞ்செட்டி கிராமம்.

Date/ நாள் : 24-07-2014 வியாழக்கிழமை

Time/ நேரம் : பிற்பகல் 4.00 மணி

பெயர்	R. சுவாமிநாதன்
முகவரி	2/24 East Road Puducherry village 3 post Ponduram T.K.
கையொப்பம்	R. Swaminathan

உங்கள் மேலான கருத்துக்களை கீழே பதிவு செய்யவும்

மேலும் பின்புல சமூக சேவைகள் மீது 28.07.2014 அன்று
 திட்டம் உடனடியாக இது திட்டம் சமூக சேவைகள்
 அமைப்பின் திட்டம் தயார் செய்து உடனடியாக
 சமூக சேவை மீது சமூக சேவை அமைப்பின்
 சமூக சேவை மீது சமூக சேவை

11

தமிழ்நாடு அரசு - நெடுஞ்சாலைத்துறை

சென்னை சுற்றுவட்டச்சாலைத் திட்டம்

மாமல்லபுரம் - சிங்கப்பெருமாள் கோவில் - திருப்பெரும்புதூர் - திருவள்ளூர் -
தாமரைப்பாக்கம் - தச்சூர்- எண்ணூர் துறைமுகம் வரை

ENVIRONMENT & SOCIAL PUBLIC CONSULATION

சுற்றுச்சூழல் மற்றும் சமூக தாக்கம் பற்றிய பொதுமக்கள் கலந்தாலோசனைக் கூட்டம்

FEEDBACK FORM / கருத்து பதிவுத்தாள்

Venue/இடம்: விளையாட்டு திடல், அரசு நடுநிலைப்பள்ளி, பஞ்செட்டி கிராமம்.

Date/ நாள் : 24-07-2014 வியாழக்கிழமை Time/ நேரம் : பிற்பகல் 4.00 மணி

பெயர்	Mr. சிந்தன் சென்னை
முகவரி	சென்னை
கையொப்பம்	Mr. சிந்தன்
உங்கள் மேலான கருத்துக்களை கீழே பதிவு செய்யவும்	
நான் வலதுபுறம் நுழைந்தால் நான் வலதுபுறம் நுழைந்தால் சென்னை நகர வளர்ச்சி பெருமைப்படுத்தும் பெருமைப்படுத்தும்	

12

தமிழ்நாடு அரசு - நெடுஞ்சாலைத்துறை

சென்னை சுற்றுவட்டச்சாலைத் திட்டம்

மாமல்லபுரம் - சிங்கப்பெருமாள் கோவில் - திருப்பெரும்புதூர் - திருவள்ளூர் -
தாமரைப்பாக்கம் - தச்சூர்- எண்ணூர் துறைமுகம் வரை

ENVIRONMENT & SOCIAL PUBLIC CONSULATION

சுற்றுச்சூழல் மற்றும் சமூக தாக்கம் பற்றிய பொதுமக்கள் கலந்தாலோசனைக் கூட்டம்

FEEDBACK FORM / கருத்து பதிவுத்தாள்

Venue/இடம்: விளையாட்டு திடல், அரசு நடுநிலைப்பள்ளி, பஞ்செட்டி கிராமம்.

Date/ நாள் : 24-07-2014 வியாழக்கிழமை

Time/ நேரம் : பிற்பகல் 4.00 மணி

பெயர்	S. BABU
முகவரி	No. 1/4, Neduvarambakkam village, Panchetty POST, Ponneri Taluk Pincode: 601204
கையொப்பம்	S. Babu
உங்கள் மேலான கருத்துக்களை கீழே பதிவு செய்யவும்	
we strongly believe on farming and dependent. Almost 2 1/2/3.5 acres of land acquisition gone for road. so please understand the situation and provide the concern.	

13

தமிழ்நாடு அரசு - நெடுஞ்சாலைத்துறை

சென்னை சுற்றுவட்டச்சாலைத் திட்டம்

மாமல்லபுரம் - சிங்கப்பெருமாள் கோவில் - திருப்பெரும்புதூர் - திருவள்ளூர் -
தாமரைப்பாக்கம் - தச்சூர்- எண்ணூர் துறைமுகம் வரை


ENVIRONMENT & SOCIAL PUBLIC CONSULATION

சுற்றுச்சூழல் மற்றும் சமூக தாக்கம் பற்றிய பொதுமக்கள் கலந்தாலோசனைக் கூட்டம்

FEEDBACK FORM / கருத்து பதிவுத்தாள்

Venue/இடம்: விளையாட்டு திடல், அரசு நடுநிலைப்பள்ளி, பஞ்செட்டி கிராமம்.

Date/ நாள் : 24-07-2014 வியாழக்கிழமை Time/ நேரம் : பிற்பகல் 4.00 மணி

பெயர்	N. B. S. LARU
முகவரி	2/62, சென்னை பெருமாள்பாக்கம், சென்னை 9498022295
கையொப்பம்	
உங்கள் மேலான கருத்துக்களை கீழே பதிவு செய்யவும்	
சென்னை கிணக்கு கிணக்குப்பட்டு.	

தமிழ்நாடு அரசு - நெடுஞ்சாலைத்துறை
சென்னை சுற்றுவட்டச்சாலைத் திட்டம்

மாமல்லபுரம் - சிங்கப்பெருமாள் கோவில் - திருப்பெரும்புதூர் - திருவள்ளூர் -
தாமரைப்பாக்கம் - தச்சூர்- எண்ணூர் துறைமுகம் வரை

ENVIRONMENT & SOCIAL PUBLIC CONSULATION
சுற்றுச்சூழல் மற்றும் சமூக தாக்கம் பற்றிய பொதுமக்கள் கலந்தாலோசனைக் கூட்டம்

FEEDBACK FORM / கருத்து பதிவுத்தாள்

Venue/இடம்: விளையாட்டு திடல், அரசு நடுநிலைப்பள்ளி, பஞ்செட்டி கிராமம்.

Date/ நாள் : 24-07-2014 வியாழக்கிழமை Time/ நேரம் : பிற்பகல் 4.00 மணி

பெயர்	டி. குனிதேவன் Dhanu
முகவரி	சூரன்
கையொப்பம்	டி. குனிதேவன்
<p>உங்கள் மேலான கருத்துக்களை கீழே பதிவு செய்யவும்</p> <p>வலாசனியா யும் டி சிங்கப்பெரும்புதூர் சூரன் கோடு சூர பாண்டியன் சூரன் கோடு சூரன் சூரன் சூரன்</p>	

தமிழ்நாடு அரசு - நெடுஞ்சாலைத்துறை

சென்னை சுற்றுவட்டச்சாலைத் திட்டம்

மாமல்லபுரம் - சிங்கப்பெருமாள் கோவில் - திருப்பெரும்புதூர் - திருவள்ளூர் -
தாமரைப்பாக்கம் - தச்சூர்- எண்ணூர் துறைமுகம் வரை

ENVIRONMENT & SOCIAL PUBLIC CONSULTATION

சுற்றுச்சூழல் மற்றும் சமூக தாக்கம் பற்றிய பொதுமக்கள் கலந்தாலோசனைக் கூட்டம்

FEEDBACK FORM / கருத்து பதிவுத்தாள்

Venue/இடம்: விளையாட்டு திடல், அரசு நடுநிலைப்பள்ளி, பஞ்செட்டி கிராமம்.

Date/ நாள் : 24-07-2014 வியாழக்கிழமை

Time/நேரம் : பிற்பகல் 4.00 மணி

பெயர்	S. Rajeevan S/o C. Sundar
முகவரி	S. Rajeevan S/o Sundar 32/2A Kamath Street Amara Village Post Porur taluk - Thiruvallur Dist. Pin Code: 601204 9500 449103 cel no
கையொப்பம்	S Rajeevan
<p>உங்கள் மேலான கருத்துக்களை கீழே பதிவு செய்யவும்</p> <p>உள்ளூர் மக்கள் சிவில் சேவைகள் 1777/1775 என்று இல்லை இல்லை இதுபோன்ற உட்கட்டி போட வேண்டும் 1,00,000,000 ரூபாய் அளவு இதுபோன்ற வேலைகள் செய்யப்படும் என்று கூறியுள்ளார்கள். இதுபோன்ற வேலைகளை மேற்கொள்ளும் போது சிவில் சேவைகள் 1777/1775 என்ற பெயரில் சிவில் சேவைகள் 1777/1775 என்ற பெயரில் சிவில் சேவைகள்</p>	

தமிழ்நாடு அரசு - நெடுஞ்சாலைத்துறை

சென்னை சுற்றுவட்டச்சாலைத் திட்டம்

மாமல்லபுரம் - சிங்கப்பெருமாள் கோவில் - திருப்பெரும்புதூர் - திருவள்ளூர் -
தாமரைப்பாக்கம் - தச்சூர்- எண்ணூர் துறைமுகம் வரை

ENVIRONMENT & SOCIAL PUBLIC CONSULATION

சுற்றுச்சூழல் மற்றும் சமூக தாக்கம் பற்றிய பொதுமக்கள் கலந்தாலோசனைக் கூட்டம்

FEEDBACK FORM / கருத்து பதிவுத்தாள்

Venue/இடம்: விளையாட்டு திடல், அரசு நடுநிலைப்பள்ளி, பஞ்செட்டி கிராமம்.

Date/ நாள் : 24-07-2014 வியாழக்கிழமை

Time/ நேரம் : பிற்பகல் 4.00 மணி

பெயர்	A. சூரநாத் 51001111
முகவரி	1577, சூரன் சத்யன் சாலை பெரும்புதூர் - 7, தச்சூர் - 7.
கையொப்பம்	G. சூரநாத்
<p>உங்கள் மேலான கருத்துக்களை கீழே பதிவு செய்யவும்</p> <p>தஞ்சை மாவட்ட கலெக்டரேட், தஞ்சை மாவட்ட கலெக்டரேட் மேல் தஞ்சை மாவட்ட கலெக்டரேட் மூலம் பரிசீலனை மூலம் தஞ்சை மாவட்ட கலெக்டரேட் மூலம் தஞ்சை மாவட்ட கலெக்டரேட் மூலம் தஞ்சை மாவட்ட கலெக்டரேட் மூலம் தஞ்சை மாவட்ட கலெக்டரேட் மூலம் தஞ்சை மாவட்ட கலெக்டரேட்</p>	

தமிழ்நாடு அரசு - நெடுஞ்சாலைத்துறை
சென்னை சுற்றுவட்டச்சாலைத் திட்டம்

மாமல்லபுரம் - சிங்கப்பெருமாள் கோவில் - திருப்பெரும்புதூர் - திருவள்ளூர் -
தாமரைப்பாக்கம் - தச்சூர்- எண்ணூர் துறைமுகம் வரை


ENVIRONMENT & SOCIAL PUBLIC CONSULATION

சுற்றுச்சூழல் மற்றும் சமூக தாக்கம் பற்றிய பொதுமக்கள் கலந்தாலோசனைக் கூட்டம்

FEEDBACK FORM / கருத்து பதிவுத்தாள்

Venue/இடம்: விளையாட்டு திடல், அரசு நடுநிலைப்பள்ளி, பஞ்செட்டி கிராமம்.

Date/ நாள் : 24-07-2014 வியாழக்கிழமை Time/ நேரம் : பிற்பகல் 4.00 மணி

பெயர்	பா. குணசாமி, இராஜா மணியாசாரி
முகவரி	செந்திப்பேடு இராஜா சோகநாமம் கிராமம்
கையொப்பம்	

உங்கள் மேலான கருத்துக்களை கீழே பதிவு செய்யவும்

செந்திப்பேடு இராஜா மணியாசாரி, சோகநாமம் கிராமம், இராஜா மணியாசாரி, நடுநிலைப்பள்ளி மற்றும் குடியாங்கூர் உடுகல் மாநகரப்படுகை மேற்படி கட்டிடங்கள் மாநகர உணியல் மாநகரமேககர்ப்

தமிழ்நாடு அரசு - நெடுஞ்சாலைத்துறை

சென்னை சுற்றுவட்டச்சாலைத் திட்டம்

மாமல்லபுரம் - சிங்கப்பெருமாள் கோவில் - திருப்பெரும்புதூர் - திருவள்ளூர் -
தாமரைப்பாக்கம் - தச்சூர்- எண்ணூர் துறைமுகம் வரை

ENVIRONMENT & SOCIAL PUBLIC CONSULATION


சுற்றுச்சூழல் மற்றும் சமூக தாக்கம் பற்றிய பொதுமக்கள் கலந்தாலோசனைக் கூட்டம்

FEEDBACK FORM / கருத்து பதிவுத்தாள்

Venue/இடம்: விளையாட்டு திடல், அரசு நடுநிலைப்பள்ளி, பஞ்செட்டி கிராமம்.

Date/ நாள் : 24-07-2014 வியாழக்கிழமை

Time/ நேரம் : பிற்பகல் 4.00 மணி

பெயர்	K. ஜேஷ் ஸாமி.
முகவரி	1/48, சைவல்லாள் அம்பலத்தி சென்னைமசகம் Village, Ponnai Thalwe
கையொப்பம்	
உங்கள் மேலான கருத்துக்களை கீழே பதிவு செய்யவும்	
திட்டத்தை உடனடியாக	

தமிழ்நாடு அரசு - நெடுஞ்சாலைத்துறை

சென்னை சுற்றுவட்டச்சாலைத் திட்டம்

மாமல்லபுரம் - சிங்கப்பெருமாள் கோவில் - திருப்பெரும்புதூர் - திருவள்ளூர் -
தாமரைப்பாக்கம் - தச்சூர்- எண்ணூர் துறைமுகம் வரை

ENVIRONMENT & SOCIAL PUBLIC CONSULATION

சுற்றுச்சூழல் மற்றும் சமூக தாக்கம் பற்றிய பொதுமக்கள் கலந்தாலோசனைக் கூட்டம்

FEEDBACK FORM / கருத்து பதிவுத்தாள்

Venue/இடம்: விளையாட்டு திடல், அரசு நடுநிலைப்பள்ளி, பஞ்செட்டி, கிராமம்.

Date/ நாள் : 24-07-2014 வியாழக்கிழமை

Time/ நேரம் : பிற்பகல் 4.00 மணி

பெயர்	P. Jagannathan
முகவரி	
கையொப்பம்	<u>P. Jagannathan</u>
<p>உங்கள் மேலான கருத்துக்களை கீழே பதிவு செய்யவும்</p> <p>நல்ல திட்டம். மிக உயர்வாக செயல் படுத்தலாம். உடனடி நடவடிக்கைகளை கொடுப்பது நன்றாக மட்டுமே ஆகவேண்டும் உடனடி நடவடிக்கைகளை</p>	

தமிழ்நாடு அரசு - நெடுஞ்சாலைத்துறை

சென்னை சுற்றுவட்டச்சாலைத் திட்டம்

மாமல்லபுரம் - சிங்கப்பெருமாள் கோவில் - திருப்பெரும்புதூர் - திருவள்ளூர் - தாமரைப்பாக்கம் - தச்சூர்- எண்ணூர் துறைமுகம் வரை


ENVIRONMENT & SOCIAL PUBLIC CONSULATION

சுற்றுச்சூழல் மற்றும் சமூக தாக்கம் பற்றிய பொதுமக்கள் கலந்தாலோசனைக் கூட்டம்

FEEDBACK FORM / கருத்து பதிவுத்தாள்

Venue/இடம்: விளையாட்டு திடல், அரசு நடுநிலைப்பள்ளி, பஞ்செட்டி கிராமம்.

Date/ நாள் : 24-07-2014 வியாழக்கிழமை Time/ நேரம் : பிற்பகல் 4.00 மணி

பெயர்	K. ராக்யாஜ்
முகவரி	எண்:- 72, மேலசூர் அரு <u>மதுரை</u> மேலசூர் வட்டம்
கையொப்பம்	
உங்கள் மேலான கருத்துக்களை கீழே பதிவு செய்யவும் இது திட்டம் விளைக ஆய்வுக்கு வும்,	

தமிழ்நாடு அரசு - நெடுஞ்சாலைத்துறை
சென்னை சுற்றுவட்டச்சாலைத் திட்டம்

மாமல்லபுரம் - சிங்கப்பெருமாள் கோவில் - திருப்பெரும்புதூர் - திருவள்ளூர் -
தாமரைப்பாக்கம் - தச்சூர்- எண்ணூர் துறைமுகம் வரை

ENVIRONMENT & SOCIAL PUBLIC CONSULATION

சுற்றுச்சூழல் மற்றும் சமூக தாக்கம் பற்றிய பொதுமக்கள் கலந்தாலோசனைக் கூட்டம்

FEEDBACK FORM / கருத்து பதிவுத்தாள்

Venue/இடம்: விளையாட்டு திடல், அரசு நடுநிலைப்பள்ளி, பஞ்செட்டி, கிராமம்.

Date/ நாள் : 24-07-2014 வியாழக்கிழமை

Time/ நேரம் : பிற்பகல் 4.00 மணி

பெயர்	T. B. சூதர்தாஸ்
முகவரி	U. 53. ரொட்டிவீடு வீடு மாஜாஜி ஸ்டாண்ட், கிண்டி லேண்ட் - 602021
கையொப்பம்	T. B. Sun
<p>உங்கள் மேலான கருத்துக்களை கீழே பதிவு செய்யவும்</p> <p>பெரும்புதூர் இலாபகரமான வெள்ளை நில அபிவிருத்தி பெரும்புதூர் இலாபகரமான உயர் விலை நில அபிவிருத்தி பெரும்புதூர் இலாபகரமான உயர் விலை நில அபிவிருத்தி பெரும்புதூர் இலாபகரமான உயர் விலை நில அபிவிருத்தி பெரும்புதூர் இலாபகரமான உயர் விலை நில அபிவிருத்தி</p>	

தமிழ்நாடு அரசு - நெடுஞ்சாலைத்துறை
சென்னை சுற்றுவட்டச்சாலைத் திட்டம்


மாமல்லபுரம் - சிங்கப்பெருமாள் கோவில் - திருப்பெரும்புதூர் - திருவள்ளூர் -
தாமரைப்பாக்கம் - தச்சூர்- எண்ணூர் துறைமுகம் வரை

ENVIRONMENT & SOCIAL PUBLIC CONSULATION
சுற்றுச்சூழல் மற்றும் சமூக தாக்கம் பற்றிய பொதுமக்கள் கலந்தாவோசனைக் கூட்டம்

FEEDBACK FORM / கருத்து பதிவுத்தாள்

Venue/இடம்: விளையாட்டு திடல், அரசு நடுநிலைப்பள்ளி, பஞ்செட்டி கிராமம்.

Date/ நாள் : 24-07-2014 வியாழக்கிழமை Time/ நேரம் : பிற்பகல் 4.00 மணி

பெயர்	Avinash.E. :-)
முகவரி	No 50 G.W.T Road, Panchetty Post & village. Ponneri.
கையொப்பம்	

உங்கள் மேலான கருத்துக்களை கீழே பதிவு செய்யவும்

Don't demolish the Civilians living places and P/LZ, try to control the roadings (or) transport process on the people lands, why don't you find the other idea to improve the transport process and if u people are occupying the lands means and what happens to agriculture. so think.

தமிழ்நாடு அரசு - நெடுஞ்சாலைத்துறை
சென்னை சுற்றுவட்டச்சாலைத் திட்டம்

மாமல்லபுரம் - சிங்கப்பெருமாள் கோவில் - திருப்பெரும்புதூர் - திருவள்ளூர் -
தாமரைப்பாக்கம் - தச்சூர்- எண்ணூர் துறைமுகம் வரை

ENVIRONMENT & SOCIAL PUBLIC CONSULATION
சுற்றுச்சூழல் மற்றும் சமூக தாக்கம் பற்றிய பொதுமக்கள் கலந்தாலோசனைக் கூட்டம்

FEEDBACK FORM / கருத்து பதிவுத்தாள்

Venue/இடம்: விளையாட்டு திடல், அரசு நடுநிலைப்பள்ளி, பஞ்செட்டி கிராமம்.

Date/ நாள் : 24-07-2014 வியாழக்கிழமை Time/ நேரம் : பிற்பகல் 4.00 மணி

பெயர்	S. D. Srinivasan
முகவரி	Vishnuvalokam village Kibera post Taramani T. & PT
கையொப்பம்	S. D. Srinivasan

உங்கள் மேலான கருத்துக்களை கீழே பதிவு செய்யவும்

எனக்கு விவகார ஆர்வம் இல்லை. நெடுஞ்சாலை
துறை அருகில் எனக்கு உட்காட்டுவதில் உட்காட்டு
தற்காலிக குடியேற்றம் அமைக்கப்படுகிறது என்று
அமைச்சர் உத்தரவுகள் எடுப்பது குறித்து பதிலளிப்பேன்

24

தமிழ்நாடு அரசு - நெடுஞ்சாலைத்துறை
சென்னை சுற்றுவட்டச்சாலைத் திட்டம்

மாமல்லபுரம் - சிங்கப்பெருமாள் கோவில் - திருப்பெரும்புதூர் - திருவள்ளூர் -
தாமரைப்பாக்கம் - தச்சூர்- எண்ணூர் துறைமுகம் வரை

ENVIRONMENT & SOCIAL PUBLIC CONSULATION
சுற்றுச்சூழல் மற்றும் சமூக தாக்கம் பற்றிய பொதுமக்கள் கலந்தாலோசனைக் கூட்டம்

FEEDBACK FORM / கருத்து பதிவுத்தாள்

Venue/இடம்: விளையாட்டு திடல், அரசு நடுநிலைப்பள்ளி, பஞ்செட்டி கிராமம்.

Date/ நாள் : 24-07-2014 வியாழக்கிழமை Time/ நேரம் : பிற்பகல் 4.00 மணி

பெயர்	M. அனாக்க
முகவரி	பஞ்செட்டி
கையொப்பம்	M. Ashok

உங்கள் மேலான கருத்துக்களை கீழே பதிவு செய்யவும்

சென்னை சி.சி. ஜெ.பி. NH-5 சிமென்ட் பாதை
 சிமென்ட் பாதை அமைப்பதில் உட்காட்டு. சூழல்
 Compensation கொடுக்காமல் ஆய்வுகள் மேற்கொள்ளப்படும்.

1

தமிழ்நாடு அரசு - நெடுஞ்சாலைத்துறை

சென்னை சுற்றுவட்டச்சாலைத் திட்டம்

மாமல்லபுரம் - சிங்கப்பெருமாள் கோவில் - திருப்பெரும்புதூர் - திருவள்ளூர் - தாமரைப்பாக்கம் - தச்சூர்- எண்ணூர் துறைமுகம் வரை


ENVIRONMENT & SOCIAL PUBLIC CONSULATION

சுற்றுச்சூழல் மற்றும் சமூக தாக்கம் பற்றிய பொதுமக்கள் கலந்தாலோசனைக் கூட்டம்

FEEDBACK FORM / கருத்து பதிவுத்தாள்

Venue/இடம்: விளையாட்டு திடல், அரசு நடுநிலைப்பள்ளி, பஞ்செட்டி கிராமம்.

Date/ நாள் : 24-07-2014 வியாழக்கிழமை Time/ நேரம் : பிற்பகல் 4.00 மணி

பெயர்	C. VENKATESAN
முகவரி	2/207 GANT Road PANJETTY VILL & POST PONNERI TL 601204 TIRUVALLUR DIST
கையொப்பம்	

உங்கள் மேலான கருத்துக்களை கீழே பதிவு செய்யவும்

Sir, எங்களைப் பின்புல நான்
 பக்கவாடையை உடனடி அறிவு உடனடி
 மதுகிராமம் இன் 400 அடி உயர உடனடி
 டிரைவ் இன் 400 அடி உயர உடனடி
 குதாபின் செய்ப்பும் உடனடி அறிவு உடனடி
 உடனடி உடனடி உடனடி உடனடி

குடு அறிவு உடனடி செய்ப்பும்
 இன் அறிவு உடனடி செய்ப்பும்
 உடனடி உடனடி உடனடி

29 km bound by பின்புல செய்ப்பும்

தமிழ்நாடு அரசு - நெடுஞ்சாலைத்துறை
சென்னை சுற்றுவட்டச்சாலைத் திட்டம்

மாமல்லபுரம் - சிங்கப்பெருமாள் கோவில் - திருப்பெரும்புதூர் - திருவள்ளூர் -
தாமரைப்பாக்கம் - தச்சூர்- எண்ணூர் துறைமுகம் வரை

ENVIRONMENT & SOCIAL PUBLIC CONSULATION
சுற்றுச்சூழல் மற்றும் சமூக தாக்கம் பற்றிய பொதுமக்கள் கலந்தாலோசனைக் கூட்டம்

FEEDBACK FORM / கருத்து பதிவுத்தாள்

Venue/இடம்: விளையாட்டு திடல், அரசு நடுநிலைப்பள்ளி, பஞ்செட்டி கிராமம்.

Date/ நாள் : 24-07-2014 வியாழக்கிழமை Time/ நேரம் : பிற்பகல் 4.00 மணி

பெயர்	Mr. R. Chandran
முகவரி	பய்யாபுரம் சிபி ராஜ் 10 மைல் ரா 601209
கையொப்பம்	சந்திரன்

உங்கள் மேலான கருத்துக்களை கீழே பதிவு செய்யவும்

என்னை உடல் ஆரோக்கியம் உட்க
கிடைக்க வேண்டும் என்கிற ஆர்வம்
-கடிக் காலகம் கிடைக்க வேண்டும் என்று
நீடு செய்து உட்கிடைக்க வேண்டும் என்று
தேவை ஆர்வம் என்று சொல்லுகிறேன்

கிடைக்க வேண்டும் என்கிற ஆர்வம் உட்க
என்கிற ஆர்வம் உட்கிடைக்க வேண்டும் என்று
-கடிக் காலகம் கிடைக்க வேண்டும் என்று
நீடு செய்து உட்கிடைக்க வேண்டும் என்று
தேவை ஆர்வம் என்று சொல்லுகிறேன்

27

தமிழ்நாடு அரசு - நெடுஞ்சாலைத்துறை
சென்னை சுற்றுவட்டச்சாலைத் திட்டம்

மாமல்லபுரம் - சிங்கப்பெருமாள் கோவில் - திருப்பெரும்புதூர் - திருவள்ளூர் -
தாமரைப்பாக்கம் - தச்சூர்- எண்ணூர் துறைமுகம் வரை

ENVIRONMENT & SOCIAL PUBLIC CONSULATION
சுற்றுச்சூழல் மற்றும் சமூக தாக்கம் பற்றிய பொதுமக்கள் கலந்தாலோசனைக் கூட்டம்

FEEDBACK FORM / கருத்து பதிவுத்தாள்

Venue/இடம்: விளையாட்டு திடல், அரசு நடுநிலைப்பள்ளி, பஞ்செட்டி கிராமம்.

Date/ நாள் : 24-07-2014 வியாழக்கிழமை Time/ நேரம் : பிற்பகல் 4.00 மணி

பெயர்	க. மணிமுத்தூர்
முகவரி	உணவியத்தூர்: மதுராத்தி மூலம் மென்மேட்டி சிவந்தா
கையொப்பம்	P. M. Verakumar
உங்கள் மேலான கருத்துக்களை கீழே பதிவு செய்யவும்	
மேலே உள்ள இடம் அல்லது இடம் மேலே உள்ள இடத்தில் இணைக்க மேலே உள்ள இடம் மென்மேட்டி	

தமிழ்நாடு அரசு - நெடுஞ்சாலைத்துறை

சென்னை சுற்றுவட்டச்சாலைத் திட்டம்

மாமல்லபுரம் - சிங்கப்பெருமாள் கோவில் - திருப்பெரும்புதூர் - திருவள்ளூர் -
தாமரைப்பாக்கம் - தச்சூர்- எண்ணூர் துறைமுகம் வரை

ENVIRONMENT & SOCIAL PUBLIC CONSULATION


சுற்றுச்சூழல் மற்றும் சமூக தாக்கம் பற்றிய பொதுமக்கள் கலந்தாலோசனைக் கூட்டம்

FEEDBACK FORM / கருத்து பதிவுத்தாள்

Venue/இடம்: விளையாட்டு திடல், அரசு நடுநிலைப்பள்ளி, பஞ்செட்டி கிராமம்.

Date/ நாள் : 24-07-2014 வியாழக்கிழமை

Time/ நேரம் : பிற்பகல் 4.00 மணி

பெயர்	ச. ராஜா . 9444998504
முகவரி	NO: 6, Vanni puthakom Village Joythi nagar post ponnai taluk.
கையொப்பம்	
<p>உங்கள் மேலான கருத்துக்களை கீழே பதிவு செய்யவும்</p> <p>நீங்கள் அனுப்பிய கிடைக்காத அனைத்து கருத்துக்களையும் நீங்கள் அனுப்பிய கிடைக்காத அனைத்து கருத்துக்களையும் நீங்கள் அனுப்பிய கிடைக்காத அனைத்து கருத்துக்களையும் நீங்கள் அனுப்பிய கிடைக்காத அனைத்து கருத்துக்களையும்</p>	

தமிழ்நாடு அரசு - நெடுஞ்சாலைத்துறை

சென்னை சுற்றுவட்டச்சாலைத் திட்டம்

மாமல்லபுரம் - சிங்கப்பெருமாள் கோவில் - திருப்பெரும்புதூர் - திருவள்ளூர் - தாமரைப்பாக்கம் - தச்சூர்- எண்ணூர் துறைமுகம் வரை

ENVIRONMENT & SOCIAL PUBLIC CONSULATION

சுற்றுச்சூழல் மற்றும் சமூக தாக்கம் பற்றிய பொதுமக்கள் கலந்தாலோசனைக் கூட்டம்

FEEDBACK FORM / கருத்து பதிவுத்தாள்

Venue/இடம்: விளையாட்டு திடல், அரசு நடுநிலைப்பள்ளி, பஞ்செட்டி கிராமம்.

Date/ நாள் : 24-07-2014 வியாழக்கிழமை

Time/ நேரம் : பிற்பகல் 4.00 மணி

பெயர்	சிகேஸ் டிபன்ட்
முகவரி	மணலிப்பாளையம்
கையொப்பம்	சிகேஸ் டிபன்ட்
உங்கள் மேலான கருத்துக்களை கீழே பதிவு செய்யவும் எதிர்க்கட்சி அரசு தி.செ.ப. இரத்தினம் தி.செ.ப. இரத்தினம் தி.செ.ப. இரத்தினம் தி.செ.ப. இரத்தினம் தி.செ.ப. இரத்தினம்	

தமிழ்நாடு அரசு - நெடுஞ்சாலைத்துறை
சென்னை சுற்றுவட்டச்சாலைத் திட்டம்

மாமல்லபுரம் - சிங்கப்பெருமாள் கோவில் - திருப்பெரும்புதூர் - திருவள்ளூர் -
தாமரைப்பாக்கம் - தச்சூர்- எண்ணூர் துறைமுகம் வரை


ENVIRONMENT & SOCIAL PUBLIC CONSULATION

சுற்றுச்சூழல் மற்றும் சமூக தாக்கம் பற்றிய பொதுமக்கள் கலந்தாலோசனைக் கூட்டம்

FEEDBACK FORM / கருத்து பதிவுத்தாள்

Venue/இடம்: விளையாட்டு திடல், அரசு நடுநிலைப்பள்ளி, பஞ்செட்டி கிராமம்.

Date/ நாள் : 24-07-2014 வியாழக்கிழமை Time/ நேரம் : பிற்பகல் 4.00 மணி

பெயர்	S. V. Santhanakrishnan
முகவரி	Venipakkam Village
கையொப்பம்	
<p>உங்கள் மேலான கருத்துக்களை கீழே பதிவு செய்யவும்</p> <p>Need to provide minimum 40feet road to connect the feral beach</p>	

32/31

தமிழ்நாடு அரசு - நெடுஞ்சாலைத்துறை

சென்னை சுற்றுவட்டச்சாலைத் திட்டம்

மாமல்லபுரம் - சிங்கப்பெருமாள் கோவில் - திருப்பெரும்புதூர் - திருவள்ளூர் -
தாமரைப்பாக்கம் - தச்சூர்- எண்ணூர் துறைமுகம் வரை

ENVIRONMENT & SOCIAL PUBLIC CONSULATION

சுற்றுச்சூழல் மற்றும் சமூக தாக்கம் பற்றிய பொதுமக்கள் கலந்தாலோசனைக் கூட்டம்

FEEDBACK FORM / கருத்து பதிவுத்தாள்

Venue/இடம்: விளையாட்டு திடல், அரசு நடுநிலைப்பள்ளி, பஞ்செட்டி கிராமம்.

Date/ நாள் : 24-07-2014 வியாழக்கிழமை Time/நேரம் : பிற்பகல் 4.00 மணி

பெயர்	D. Babu
முகவரி	Perumthurai
கையொப்பம்	D. Babu
உங்கள் மேலான கருத்துக்களை கீழே பதிவு செய்யவும் நல்லதுடம் மிக இலகரமாக துடை செய் இலகரமாக	

தமிழ்நாடு அரசு - நெடுஞ்சாலைத்துறை

சென்னை சுற்றுவட்டச்சாலைத் திட்டம்

மாமல்லபுரம் - சிங்கப்பெருமாள் கோவில் - திருப்பெரும்புதூர் - திருவள்ளூர் -
தாமரைப்பாக்கம் - தச்சூர்- எண்ணூர் துறைமுகம் வரை

ENVIRONMENT & SOCIAL PUBLIC CONSULATION

சுற்றுச்சூழல் மற்றும் சமூக தாக்கம் பற்றிய பொதுமக்கள் கலந்தாலோசனைக் கூட்டம்

FEEDBACK FORM / கருத்து பதிவுத்தாள்

Venue/இடம்: விளையாட்டு திடல், அரசு நடுநிலைப்பள்ளி, பஞ்செட்டி கிராமம்.

Date/ நாள் : 24-07-2014 வியாழக்கிழமை Time/ நேரம் : பிற்பகல் 4.00 மணி

பெயர்	N. யுஜ் யாஜ் 63. T. H. 0206 <u>பிச்சு - 601203</u>
முகவரி	
கையொப்பம்	N. Yujay
<p>உங்கள் மேலான கருத்துக்களை கீழே பதிவு செய்யவும்</p> <p>இந்த திட்டம் நல்ல திட்டம். உறாட்டு மூலம் ஆணை இயல்பும், MDR கோடை N.H. ல் சேர்க்க ஆணை இயல்பும், பஞ்செட்டி இயல்பும் கையகப் படுத்த அதிகம் சாலை 1+4 மிகுந்த ஆயும்.</p>	

34 33

தமிழ்நாடு அரசு - நெடுஞ்சாலைத்துறை

சென்னை சுற்றுவட்டச்சாலைத் திட்டம்

மாமல்லபுரம் - சிங்கப்பெருமாள் கோவில் - திருப்பெரும்புதூர் - திருவள்ளூர் -
தாமரைப்பாக்கம் - தச்சூர்- எண்ணூர் துறைமுகம் வரை

ENVIRONMENT & SOCIAL PUBLIC CONSULTATION


சுற்றுச்சூழல் மற்றும் சமூக தாக்கம் பற்றிய பொதுமக்கள் கலந்தாலோசனைக் கூட்டம்

FEEDBACK FORM / கருத்து பதிவுத்தாள்

Venue/இடம்: விளையாட்டு திடல், அரசு நடுநிலைப்பள்ளி, பஞ்செட்டி கிராமம்.

Date/ நாள் : 24-07-2014 வியாழக்கிழமை

Time/ நேரம் : பிற்பகல் 4.00 மணி

பெயர்	K. DAYAL NAIDU THACHUR CROSS ROAD
முகவரி	THACHUR CROSS ROAD <u>PANJETTY</u>
கையொப்பம்	
உங்கள் மேலான கருத்துக்களை கீழே பதிவு செய்யவும்	
Please kindly arrange to give 4 times on Market Value	



தமிழ்நாடு அரசு

நெடுஞ்சாலைத்துறை

சென்னை சுற்றுவட்டச்சாலைத் திட்டம்

எண்ணூர் துறைமுகம் - தச்சூர் - தாமரைப்பாக்கம் - திருவள்ளூர் -
திருப்பெரும்புதூர் - சிங்கப்பெருமாள் கோவில் - மாமல்லபுரம் வரை

சமூக தாக்கம் பற்றி பொதுமக்களுடன் கலந்தாலோசனைக்கூட்டம்

வருகைப் பதிவேடு

இடம்: ஊராட்சி ஒன்றிய அலுவலகம், மீள்தூர்.

நாள்: 09-04-2018

நேரம்: காலை 12.00 மணி

வ. எண்	பெயர்	முகவரி	தொழில்	தொலைபேசி எண்	கையெழுத்து
	சீவசுமார்	சீவசுமார், பெருமான் கோவில் செட்டி.			
	Lakshmi	"		9786639990	
	P. Raju	சீவசுமார் மணல் பெருமான் கோவில் செட்டி.		95973275 12	
	B. Kautha	Nandhambakkam Kongiamman Nagar		7418634417	B. Kautha
	Q. Van	mette Pallas Vannipallu		9445215550	



தமிழ்நாடு அரசு

நெடுஞ்சாலைத்துறை

சென்னை சுற்றுவட்டச்சாலைத் திட்டம்

எண்ணூர் துறைமுகம் - தச்சூர் - தாமரைப்பாக்கம் - திருவள்ளூர் -
திருப்பெரும்புதூர் - சிங்கப்பெருமாள் கோவில் - மாமல்லபுரம் வரை

சமூக தாக்கம் பற்றி பொதுமக்களுடன் கலந்தாலோசனைக்கூட்டம்

வருகைப் பதிவேடு

இடம்: ஊராட்சி ஒன்றிய அலுவலகம், மீள்தூர்.

நாள்: 09-04-2018

நேரம்: காலை 12.00 மணி

வ. எண்	பெயர்	முகவரி	தொழில்	தொலைபேசி எண்	கையெழுத்து
1.	சு.பி.செல்வா Mahabateshmi	கி.பி.சி. K.சிவசங்கையாரு திருநெல்வேலி	கூலி	9047275600	மகாபதிசம்
2	சு.பி.செல்வா சு.பி.செல்வா	கி.பி.சி. K.சிவசங்கையாரு திருநெல்வேலி	கூலி	988453653	சு.பி.செல்வா
3	சு.பி.செல்வா சு.பி.செல்வா	கி.பி.சி. K.சிவசங்கையாரு திருநெல்வேலி	கூலி	9159436623	சு.பி.செல்வா
4	V.சு.செல்வா	13. தாமரைப்பாக்கம் K.பி.செல்வா திருநெல்வேலி	4	9952010348	V.சு.செல்வா



தமிழ்நாடு அரசு

நெடுஞ்சாலைத்துறை

சென்னை சுற்று வட்டச்சாலைத் திட்டம்

எண்ணூர் துறைமுகம் - தச்சூர் - தாமரைப்பாக்கம் - திருவள்ளூர் -
திருப்பெரும்புதூர் - சிங்கப்பெருமாள் கோவில் - மாமல்லபுரம் வரை

சமூக தாக்கம் பற்றி பொதுமக்களுடன் கலந்தாலோசனைக்கூட்டம்

வருகைப் பதிவேடு

இடம்: ஊராட்சி ஒன்றிய அலுவலகம், மீள்தூர்.

நாள்: 09-04-2018

நேரம்: காலை 12.00 மணி

வ. எண்	பெயர்	முகவரி	தொழில்	தொலைபேசி எண்	கையெழுத்து
1,	N.மாமலகம்	சான்றிதழை குதம் (மேன்)	செலி	9940438912 9940438912	
2	K.S. சூர்தர்	சான்றிதழை மீள்தூர்	செலி	938021213	
	M. Varidha	No. 4 Muthupillai's Pungembedu	Private Company worker	9962668515	
	A.H. NASEER HUSSAIN	No 157 # Main Road Gopalapuram Hindu college	South City Railway	9444125976	
	செ.சந்திரசூர்தர்	வடகடுமலிக் சான்றிதழை செ. - 19	செலி.	9940665951	



தமிழ்நாடு அரசு

நெடுஞ்சாலைத்துறை

சென்னை சுற்றுவட்டச்சாலைத் திட்டம்

எண்ணூர் துறைமுகம் - தச்சூர் - தாமரைப்பாக்கம் - திருவள்ளூர் -
திருப்பெரும்புதூர் - சிங்கப்பெருமாள் கோவில் - மாமல்லபுரம் வரை

சமூக தாக்கம் பற்றி பொதுமக்களுடன் கலந்தாலோசனைக்கூட்டம்

வருகைப் பதிவேடு

இடம்: ஊராட்சி ஒன்றிய அலுவலகம், மீள்தூர்.

நாள்: 09-04-2018

நேரம்: காலை 12.00 மணி

வ. எண்	பெயர்	முகவரி	தொழில்	தொலைபேசி எண்	கையெழுத்து
1.	J.Vaira Ganesh	298/89, T. H. Road, New Washermanpet Chennai-81	-	9094354516	J.Vaira Ganesh
2.	Mahmood Begum	6/11, Maliga Apt. New Alambur St. Tupplacae Chennai-05	-	9840372466	Mahmood Begum
3.	செ.மணி செ.மணி	NO. 6 கர்வேலர் 4ம் பகுதி	-	8189926564	செ.மணி
4.	R. NIRMALA DEVI.	#10, Carmel Nagar, Pungam- bedu	-	9611042266	R. Nirmala Devi
5	R. Laksma	NO. 7. கர்வேலர் 4ம் பகுதி	-	8939613320	R. Manjula



தமிழ்நாடு அரசு

நெடுஞ்சாலைத்துறை

சென்னை சுற்றுவட்டச்சாலைத் திட்டம்

எண்ணூர் துறைமுகம் - தச்சூர் - தாமரைப்பாக்கம் - திருவள்ளூர் -
திருப்பெரும்புதூர் - சிங்கப்பெருமாள் கோவில் - மாமல்லபுரம் வரை

சமூக தாக்கம் பற்றி பொதுமக்களுடன் கலந்தாலோசனைக்கூட்டம்

வருகைப் பதிவேடு

இடம்: ஊராட்சி ஒன்றிய அலுவலகம், மீஞ்சூர்.

நாள்: 09-04-2018

நேரம்: காலை 12.00 மணி

வ. எண்	பெயர்	முகவரி	தொழில்	தொலைபேசி எண்	கையெழுத்து
	N. Ganesh	44/18 கோவை குண்டாம்பாக்கம் பொதுமக்களுடன்	பொதுமக்களுடன்	9283763 632	N.C.
	Makethi	Nandiyanbakkam		9176755533	M.D.
	v. Sulochana	No. 9. Karmel nagar. Near Nandiambakkam Railway Station		8939205960	v. Sulochana
	R. RAMESH BABU	flat No: 436 கொண்டாம்பாக்கம் 30th குண்டாம்பாக்கம் பெண்ணை: 120		90434628 40	R. Ramesh
	M. Dhanim	78 Raj Nagar Perumalpathi		9944134722	M. Dhanim



தமிழ்நாடு அரசு

நெடுஞ்சாலைத்துறை

சென்னை சுற்று வட்டச்சாலைத் திட்டம்

எண்ணூர் துறைமுகம் - தச்சூர் - தாமரைப்பாக்கம் - திருவள்ளூர் -
திருப்பெரும்புதூர் - சிங்கப்பெருமாள் கோவில் - மாமல்லபுரம் வரை

சமூக தாக்கம் பற்றி பொதுமக்களுடன் கலந்தாலோசனைக்கூட்டம்

வருகைப் பதிவேடு

இடம்: ஊராட்சி ஒன்றிய அலுவலகம், மீஞ்சூர்.

நாள்: 09-04-2018

நேரம்: காலை 12.00 மணி

வ. எண்	பெயர்	முகவரி	தொழில்	தொலைபேசி எண்	கையெழுத்து
1	S. Monisha	P. 20, Karmel Nagar Pungambedi.	Ret.	97910 43728	
2	R. Panner Selvam	no. 10, Madhura Nagar, Pungambedi, Minjur-601203	Retired	9500031028	
3	M. Anurtha	No. 8 Madhura Nagar Pungambedi Minjur 601203	Tailor	9043045428	M. சிந்தா
4	M. Sathish	No. 15 Madhura Nagar Pungambedi Minjur - 601203	Labour	9840166977	
5	M. சித்ரா Gnanasayagan	No. 9 Madhura Nagar Pungambedi Minjur 601203	Labour	8608312334	M. சித்ரா



தமிழ்நாடு அரசு

நெடுஞ்சாலைத்துறை

சென்னை சுற்றுவட்டச்சாலைத் திட்டம்

எண்ணூர் துறைமுகம் - தச்சூர் - தாமரைப்பாக்கம் - திருவள்ளூர் -
திருப்பெரும்புதூர் - சிங்கப்பெருமாள் கோவில் - மாமல்லபுரம் வரை

சமூக தாக்கம் பற்றி பொதுமக்களுடன் கலந்தாலோசனைக்கூட்டம்

வருகைப் பதிவேடு

இடம்: ஊராட்சி ஒன்றிய அலுவலகம், மீஞ்சூர்.

நாள்: 09-04-2018

நேரம்: காலை 12.00 மணி

வ. எண்	பெயர்	முகவரி	தொழில்	தொலைபேசி எண்	கையெழுத்து
01	B. Raguvelu	42B. சிவசுப்பிரமணியன் சுழி ஓடு சாலைப்பக்கம் 163301-601203		9087682568 8939598292	B. Raguvelu
02	P. VanaSarani	45, கஜநா நகர் 45, கஜநா நகர் 163301-203		8438114048	P. VanaSarani
03	J. GURUSAMAN	NO: 11, குமாரசாமிநகர் கோயில் கிடை அழகநகர் 163301-203		9894914030	J. Gurusaman
04	NISAMIHANU	NO: 7 Karamel nallav. Near railway station, Najiyarbakkan.		9791084026	N. S. Hanu
05	C. Mani Manu	NO: 01 Pilliyar Koil street Pudupuduru MINSUR-601203		9551155124	C. Mani Manu



தமிழ்நாடு அரசு

நெடுஞ்சாலைத்துறை

சென்னை சுற்றுவட்டச்சாலைத் திட்டம்

எண்ணூர் துறைமுகம் - தச்சூர் - தாமரைப்பாக்கம் - திருவள்ளூர் -
திருப்பெரும்புதூர் - சிங்கப்பெருமாள் கோவில் - மாமல்லபுரம் வரை

சமூக தாக்கம் பற்றி பொதுமக்களுடன் கலந்தாலோசனைக்கூட்டம்

வருகைப் பதிவேடு

இடம்: ஊராட்சி ஒன்றிய அலுவலகம், மீள்தூர்.

நாள்: 09-04-2018

நேரம்: காலை 12.00 மணி

வ. எண்	பெயர்	முகவரி	தொழில்	தொலைபேசி எண்	கையெழுத்து
	S.ஜேவி	22, A, Leelithan செய்யுள்க Leelithan கிண்டி 32	9710349150	9710349150	S.ஜேவி
	J. லக்ஷ்மி	22, A, Leelithan செய்யுள்க Leelithan கிண்டி 32		6381737537	J. லக்ஷ்மி
	செல்வராஜ்	No 73 செல்வராஜ் 3 அப்துலமலிக் மயான்குடி மயான்குடி சென்னை 110		9846302726	செல்வராஜ்
	B. லக்ஷ்மி	No 30 சென்னை சென்னை B's'si	-	9941191957	B. லக்ஷ்மி
	Selvaraj	North mada st Thiruvotrigur chennai - 19	-	9710655772	Selvaraj



தமிழ்நாடு அரசு

நெடுஞ்சாலைத்துறை

சென்னை சுற்றுவட்டச்சாலைத் திட்டம்

எண்ணூர் துறைமுகம் - தச்சூர் - தாமரைப்பாக்கம் - திருவள்ளூர் -
திருப்பெரும்புதூர் - சிங்கப்பெருமாள் கோவில் - மாமல்லபுரம் வரை

சுற்றுச்சூழல் தாக்கம் பற்றி பொதுமக்களுடன் கலந்தாலோசனைக்கூட்டம்

வருகைப் பதிவேடு

இடம்: ஊராட்சி ஒன்றிய அலுவலகம், மீஞ்சூர்.

நாள்: 09-04-2018

நேரம்: காலை 11.00 மணி

வ. எண்	பெயர்	முகவரி	தொழில்	தொலைபேசி எண்	கையெழுத்து
	JINDARANI	No: 192, Mannadi Street, Manallore Madhappalam Post Vly	Employee	9965238568	Jindarani
	P. கோட்டை			9094187545	
	P. சூன் M.C			9841742919	P. சூன்
	S. Saldan			8056225568	Saldan



தமிழ்நாடு அரசு

நெடுஞ்சாலைத்துறை

சென்னை சுற்றுவட்டச்சாலைத் திட்டம்

எண்ணூர் துறைமுகம் - தச்சூர் - தாமரைப்பாக்கம் - திருவள்ளூர் -
திருப்பெரும்புதூர் - சிங்கப்பெருமாள் கோவில் - மாமல்லபுரம் வரை

சுற்றுச்சூழல் தாக்கம் பற்றி பொதுமக்களுடன் கலந்தாலோசனைக்கூட்டம்

வருகைப் பதிவேடு

இடம்: ஊராட்சி ஒன்றிய அலுவலகம், மீள்தூர்.

நாள்: 09-04-2018

நேரம்: காலை 11.00 மணி

வ. எண்	பெயர்	முகவரி	தொழில்	தொலைபேசி எண்	கையெழுத்து
6	K. சிவசுப்பிரமணியன்	615 திரு விசுவநாதர் திருவள்ளூர் ராஜ் ஊர் 19	ஊர்	9941129632	தி. சிவசுப்பிரமணியன்
7	M. சக்திவேல்	பிளாட் 114 சிங்கப்பெரு மாள் பிசினஸ் 21	ஊர்	9551771751 9857777751	சக்திவேல்
	P. K. Srinivasan	Kuttur Road Nettuvail		9840765003	
	V. Raju	Kuttur Road Nettuvail	V. Raju	9566169084	
	N. D. Dhana Boopalan	No. 17, Kongaiamman Nagar, Nandiyambakkam Chennai - 600120.	Driver	9840373647	D. Dhanu



தமிழ்நாடு அரசு

நெடுஞ்சாலைத்துறை

சென்னை சுற்றுவட்டச்சாலைத் திட்டம்

எண்ணூர் துறைமுகம் - தச்சூர் - தாமரைப்பாக்கம் - திருவள்ளூர் -
திருப்பெரும்புதூர் - சிங்கப்பெருமாள் கோவில் - மாமல்லபுரம் வரை

சுற்றுச்சூழல் தாக்கம் பற்றி பொதுமக்களுடன் கலந்தாலோசனைக்கூட்டம்

வருகைப் பதிவேடு

இடம்: ஊராட்சி ஒன்றிய அலுவலகம், மீள்தூர்.

நாள்: 09-04-2018

நேரம்: காலை 11.00 மணி

வ. எண்	பெயர்	முகவரி	தொழில்	தொலைபேசி எண்	கையெழுத்து
	16 பழையகோட்டை 16 பழையகோட்டை உணர்வடி	16 பழையகோட்டை எ.டி.டி. புளிகல்பேடு		967727 3982	உணர்வடி
	K. சிந்திரா	No.6. மதுரை முதல் புளிகல்பேடு கோட்டை	-	9952999 054	
	D. சிவசுப்பிரமணியம்	No. 5. மதுரை. காணாடி காலனி மதுரை	-	99621 63491	
	அ. ப. முனிசாமி	உணர்வடி		988425503	அ. ப. முனிசாமி
	சுதீஷ்	முத்துமலை பெருங்குடியில் காலனி		73233899 7397338899	சுதீஷ்



தமிழ்நாடு அரசு

நெடுஞ்சாலைத்துறை

சென்னை சுற்றுவட்டச்சாலைத் திட்டம்

எண்ணூர் துறைமுகம் - தச்சூர் - தாமரைப்பாக்கம் - திருவள்ளூர் -
திருப்பெரும்புதூர் - சிங்கப்பெருமாள் கோவில் - மாமல்லபுரம் வரை

சுற்றுச்சூழல் தாக்கம் பற்றி பொதுமக்களுடன் கலந்தாலோசனைக்கூட்டம்

வருகைப் பதிவேடு

இடம்: ஊராட்சி ஒன்றிய அலுவலகம், மீஞ்சூர்.

நாள்: 09-04-2018

நேரம்: காலை 11.00 மணி

வ. எண்	பெயர்	முகவரி	தொழில்	தொலைபேசி எண்	கையெழுத்து
	M. Balaji	NO:126 25/1 ETPS Camp-II Ch-57 Ennore	Business	90208 29429	A. Benny
	E.நாகராஜன்	NO:9, கார்வேலி 4 th கிளம் ரோடு மீஞ்சூர்	Driver	92833988 72	E. Nagarajan
	K. GUNNAIAH	NO16/20 SAIDASAMBANDAM SI- CHENNAI-33	Employ	9841865136	Gunnaiah
	Bray Mohan Jhg	43/20 Sarva Mutha Street Mannady Chennai -1	Retired	7299307100	Bray Mohan Jhg
	v.kalpana	No. 503, Kongiaman Nagar, Nandiambakkam chennai	Housewife	9884333424	V. Kalpana



தமிழ்நாடு அரசு

நெடுஞ்சாலைத்துறை

சென்னை சுற்றுவட்டச்சாலைத் திட்டம்

எண்ணூர் துறைமுகம் - தச்சூர் - தாமரைப்பாக்கம் - திருவள்ளூர் -
திருப்பெரும்புதூர் - சிங்கப்பெருமாள் கோவில் - மாமல்லபுரம் வரை

சுற்றுச்சூழல் தாக்கம் பற்றி பொதுமக்களுடன் கலந்தாலோசனைக்கூட்டம்

வருகைப் பதிவேடு

இடம்: ஊராட்சி ஒன்றிய அலுவலகம், மீஞ்சூர்.

நாள்: 09-04-2018

நேரம்: காலை 11.00 மணி

வ. எண்	பெயர்	முகவரி	தொழில்	தொலைபேசி எண்	கையெழுத்து
1.	S. சுவாமிநாதன்	NO: 21, வேளாறுதல் பாதை, K.R. பள்ளியம் பிளாட் நம்பர் 20 - சிங்கப்பெருமாள் சென்னை - 120 - 21	உரிவசூலம்	9940426118	S. Siva
2.	N. இளையகுமார்	பிளாட் எண்: 4/2, கொந்தையம்மன் பாதை நந்தியலங்குடி, சென்னை - 120	TNEB	9042814987	N. Ilayakumar
3.	உ. திருமேய்யா	NO: 33 கந்தளம்மன் காடல் - 2/2 மண்ணாடி சென்னை - 1	கூலி	9677111899	U. Theerthapada
A	B. DHANAWEL	Flat No: 388, Kongaiammann Nagar, Nandiyambakkam Ch-120	செய்தலர்	98406 63064	B. Dhanaavel
05	S. N. Mishra	plot NO-395 Nandiyambakkam Chennai - 120		988A386916	Siva



தமிழ்நாடு அரசு

நெடுஞ்சாலைத்துறை

சென்னை சுற்றுவட்டச்சாலைத் திட்டம்

எண்ணூர் துறைமுகம் - தச்சூர் - தாமரைப்பாக்கம் - திருவள்ளூர் -
திருப்பெரும்புதூர் - சிங்கப்பெருமாள் கோவில் - மாமல்லபுரம் வரை

சுற்றுச்சூழல் தாக்கம் பற்றி பொதுமக்களுடன் கலந்தாலோசனைக்கூட்டம்

வருகைப் பதிவேடு

இடம்: ஊராட்சி ஒன்றிய அலுவலகம், மீஞ்சூர்.

நாள்: 09-04-2018

நேரம்: காலை 11.00 மணி

வ. எண்	பெயர்	முகவரி	தொழில்	தொலைபேசி எண்	கையெழுத்து
	Mohammed Wajidh.	520 , Ho Plot No: 520 Kongiamman Nagar. 18/2 Trussappan moorthi New washermanpet, Chennai-61.	Civil	8015901821 8015979891	R. n. Rajal
	M.G. KARIMULLAH	Plot No: 425 KONGIAMMANNAGAR NANDIVAM PAKKAM 16. DASHTAGURI SATHI ST ARANI. PONNERI TAL THIRUVALLURE DT	Pvt Employee	9820312336 780104071	P. n. Rajal
	C. S. LUMELA	KVD 432 T. H. Road pattomarekum N.C.T 5005	Pensioner	9940133 480	C. S. L. M.
	C. JAYKRISHNA	Ch-120 1/272, Perumalkottai Street, Sholavaram Ch-61.	Pvt. Employee	9677192102	C. J. K.
	Arumugam Jeetha	Madman Nagar	Employee	98842256 28	P. A. Rajal



தமிழ்நாடு அரசு

நெடுஞ்சாலைத்துறை

சென்னை சுற்றுவட்டச்சாலைத் திட்டம்

எண்ணூர் துறைமுகம் - தச்சூர் - தாமரைப்பாக்கம் - திருவள்ளூர் -
திருப்பெரும்புதூர் - சிங்கப்பெருமாள் கோவில் - மாமல்லபுரம் வரை

சுற்றுச்சூழல் தாக்கம் பற்றி பொதுமக்களுடன் கலந்தாலோசனைக்கூட்டம்

வருகைப் பதிவேடு

இடம்: ஊராட்சி ஒன்றிய அலுவலகம், மீஞ்சூர்.

நாள்: 09-04-2018

நேரம்: காலை 11.00 மணி

வ. எண்	பெயர்	முகவரி	தொழில்	தொலைபேசி எண்	கையெழுத்து
	S Subraman	17 F. Emerald Heights Kolariput Chennai - 19.		988410174 36	S Subraman
	D. Swarna Priya	Plot no. madura Nager Pongempatu minjur.		9962084501 9884180074	D. Swarna Priya
	V. Jagadeesan	எண்=1 4 மீட்டர் 10 ரூடர் 3 கி		9444841633	V. Jagadeesan
	N. Ravirajagopal	No: 51 Kengamman Nagar Nandiambakkam.		9444056755	Ney
	A. G. Natarajan	HLTA எண்: 2843 Kongiamman Nagar Nandiambakkam		8122646913	A. G. Natarajan



தமிழ்நாடு அரசு

நெடுஞ்சாலைத்துறை

சென்னை சுற்றுவட்டச்சாலைத் திட்டம்

எண்ணூர் துறைமுகம் - தச்சூர் - தாமரைப்பாக்கம் - திருவள்ளூர் -
திருப்பெரும்புதூர் - சிங்கப்பெருமாள் கோவில் - மாமல்லபுரம் வரை

சுற்றுச்சூழல் தாக்கம் பற்றி பொதுமக்களுடன் கலந்தாலோசனைக்கூட்டம்

வருகைப் பதிவேடு

இடம்: ஊராட்சி ஒன்றிய அலுவலகம், மீஞ்சூர்.

நாள்: 09-04-2018

நேரம்: காலை 11.00 மணி

வ. எண்	பெயர்	முகவரி	தொழில்	தொலைபேசி எண்	கையெழுத்து
1.	Grihan.0	Kongalaraman aban Nanalan bakkan	287 Shirbiding	9176106799	
2.	G.சுமான்	சுமான்	சுமான்	9445996139	
3.	சு. சிவசுமான்	நுத்தியம் மச்சம்	சுடா	9444681342	Shyamala
4.	சு. சிவசுமான்	பட்டினத்தி	22m	9941226047	
5.	சு. சிவசுமான்				



தமிழ்நாடு அரசு

நெடுஞ்சாலைத்துறை

சென்னை சுற்றுவட்டச்சாலைத் திட்டம்

எண்ணூர் துறைமுகம் - தச்சூர் - தாமரைப்பாக்கம் - திருவள்ளூர் -
திருப்பெரும்புதூர் - சிங்கப்பெருமாள் கோவில் - மாமல்லபுரம் வரை

சுற்றுச்சூழல் தாக்கம் பற்றி பொதுமக்களுடன் கலந்தாலோசனைக்கூட்டம்

வருகைப் பதிவேடு

இடம்: ஊராட்சி ஒன்றிய அலுவலகம், மீஞ்சூர்.

நாள்: 09-04-2018

நேரம்: காலை 11.00 மணி

வ. எண்	பெயர்	முகவரி	தொழில்	தொலைபேசி எண்	கையெழுத்து
	S. Penderam	No. 42 Palkovani	செயில்	9884751031	SRIPUL
	N. அடலேசன் சுரைவர்	42/1 என்.கே. சிங்கப்பெருமாள் கோவில் 1/4 பகுதி சுரைவர் சுரைவர்	சுரைவர் சுரைவர்	9092745033 812294022	N. அடலேசன்
	சுரைவர்	#24	சுரைவர்	9043693172	
	E.N. முருகேசன்	19/11 சென்னை நெடுஞ்சாலை G.K. சிங்கப்பெருமாள் கொடுக்கப்பெட்ட சென்னை-21.	Real Estate	94443589-57	E.N.M
	M. Haris	19/11 Second St G.K.M Ngr Ch-21	Business	984154122	M. Haris



தமிழ்நாடு அரசு

நெடுஞ்சாலைத்துறை

சென்னை சுற்றுவட்டச்சாலைத் திட்டம்

எண்ணூர் துறைமுகம் - தச்சூர் - தாமரைப்பாக்கம் - திருவள்ளூர் -
திருப்பெரும்புதூர் - சிங்கப்பெருமாள் கோவில் - மாமல்லபுரம் வரை

சுற்றுச்சூழல் தாக்கம் பற்றி பொதுமக்களுடன் கலந்தாலோசனைக்கூட்டம்

வருகைப் பதிவேடு

இடம்: ஊராட்சி ஒன்றிய அலுவலகம், மீஞ்சூர்.

நாள்: 09-04-2018

நேரம்: காலை 11.00 மணி

வ. எண்	பெயர்	முகவரி	தொழில்	தொலைபேசி எண்	கையெழுத்து
1	M. சீதை சுப்பிரமணியன்	77 ஆதாற்குறி கீழ்க்கண்ட செட்டியாண்டி சாலை		984069 1291	சுப்பிரமணியன்
2	S. சீதை	58. பிள்ளையார் புத்தூர் கோட்டை.		944418102	சுப்பிரமணியன்
3	P. Nagalingam P. Perasamy	3/95 சிங்கப்பெரு மாள் கோட்டை		996262 8134	சுப்பிரமணியன்
4	S. சீதை	212, சேலாண்டி புத்தூர் கோட்டை		9380510 509	சுப்பிரமணியன்
5	S. சீதை	பிள்ளையார் கோட்டை புத்தூர் கோட்டை		984260 7123	சுப்பிரமணியன்



தமிழ்நாடு அரசு

நெடுஞ்சாலைத்துறை

சென்னை சுற்றுவட்டச்சாலைத் திட்டம்

எண்ணூர் துறைமுகம் - தச்சூர் - தாமரைப்பாக்கம் - திருவள்ளூர் -
திருப்பெரும்புதூர் - சிங்கப்பெருமாள் கோவில் - மாமல்லபுரம் வரை

சுற்றுச்சூழல் தாக்கம் பற்றி பொதுமக்களுடன் கலந்தாலோசனைக்கூட்டம்

வருகைப் பதிவேடு

இடம்: ஊராட்சி ஒன்றிய அலுவலகம், மீளூர்.

நாள்: 09-04-2018

நேரம்: காலை 11.00 மணி

வ. எண்	பெயர்	முகவரி	தொழில்	தொலைபேசி எண்	கையெழுத்து
1.	B. சந்திரசேகர்	60/2, அம்மா கோட்டம் 12ஆம் குடியிருப்பாளர் பெண்ணை-60009	கூலி	9710312050	
2	M. பாவனி.	60/2 அம்மா கோட்டம் 12ஆம் குடியிருப்பாளர் நியூன் பெண்ணை-19	உயி	9514734316	
3	A. சிபிராணா - குமார்	No: 14/1 அரங்கம் பாதாள 26 ஆம் குடியிருப்பாளர் GKM தளவாட பெரியார் பாதாள, பெண்ணை-82	அரசு உணவு	9884133091	
4	T.M. செல்லமுத்து	114 பெரும்புதூர் 4ஆம் குடியிருப்பாளர் 16 குடியிருப்பாளர்	பொதுமக்கள்	9444652281	
5	M. ராமலிங்கம் - சண்முகம்	No: 46, பெரும்புதூர் பாதாள, பெரும்புதூர் பெண்ணை-120	Retired Self-employment Service	9840697- -327.	



தமிழ்நாடு அரசு

நெடுஞ்சாலைத்துறை

சென்னை சுற்று வட்டச்சாலைத் திட்டம்

எண்ணூர் துறைமுகம் - தச்சூர் - தாமரைப்பாக்கம் - திருவள்ளூர் -
திருப்பெரும்புதூர் - சிங்கப்பெருமாள் கோவில் - மாமல்லபுரம் வரை

சுற்றுச்சூழல் தாக்கம் பற்றி பொதுமக்களுடன் கலந்தாலோசனைக்கூட்டம்

வருகைப் பதிவேடு

இடம்: ஊராட்சி ஒன்றிய அலுவலகம், மீள்தூர்.

நாள்: 09-04-2018

நேரம்: காலை 11.00 மணி

வ. எண்	பெயர்	முகவரி	தொழில்	தொலைபேசி எண்	கையெழுத்து
	D. Thangaraj	No. 6/17, Singara Theeram, 6th Lane, Old washerment Chennai - 600021	-	9941884041	D. Thangaraj
	C. Jahanai	M. C. Nagar III St Nandiyambakkam Chennai - 120		999420 99985	C. Jahanai
	S. Shankar 44- Sevi	Plot No-108 Thiruvalluvar Nagar Nandiyambakkam. Kalati - 600 120		90439986 26	R. Sankar
	B. Parthasarathy	Plot No 383 Konguram Nagar Nandiyambakkam		9444810520	B. Parthasarathy



தமிழ்நாடு அரசு

நெடுஞ்சாலைத்துறை

சென்னை சுற்றுவட்டச்சாலைத் திட்டம்

எண்ணூர் துறைமுகம் - தச்சூர் - தாமரைப்பாக்கம் - திருவள்ளூர் -
திருப்பெரும்புதூர் - சிங்கப்பெருமாள் கோவில் - மாமல்லபுரம் வரை

சுற்றுச்சூழல் தாக்கம் பற்றி பொதுமக்களுடன் கலந்தாலோசனைக்கூட்டம்

வருகைப் பதிவேடு

இடம்: ஊராட்சி ஒன்றிய அலுவலகம், மீள்தூர்.

நாள்: 09-04-2018

நேரம்: காலை 11.00 மணி

வ. எண்	பெயர்	முகவரி	தொழில்	தொலைபேசி எண்	கையெழுத்து
1	N.ஜெயலக்ஷ்மி	No:-26.S.R.F Naras Mingalapuram		805699105 (09) 814662936	N.ஜெயலக்ஷ்மி
2	B.பஞ்சவர்ணம்	P.No20-கந்தவேல் பாளையம்		9791043728	
3	K.MATESH KUMAR.	No:26/2, Bejanika S Pungadu Mirindur.		81446643 42	
4	S. Senthil mani	No 2 Madhura Naga, Pungadu bedu, Mingalapuram		98944 94454904 94	
5	V. Sujatha	No. 12- Madhura Naga Pongapaddu Nandipakkam (via) Mingalapuram	Teacher (Kandam)	9444076917 9677243632	



தமிழ்நாடு அரசு

நெடுஞ்சாலைத்துறை

சென்னை சுற்று வட்டச்சாலைத் திட்டம்

எண்ணூர் துறைமுகம் - தச்சூர் - தாமரைப்பாக்கம் - திருவள்ளூர் -
திருப்பெரும்புதூர் - சிங்கப்பெருமாள் கோவில் - மாமல்லபுரம் வரை

சுற்றுச்சூழல் தாக்கம் பற்றி பொதுமக்களுடன் கலந்தாலோசனைக்கூட்டம்

வருகைப் பதிவேடு

இடம்: ஊராட்சி ஒன்றிய அலுவலகம், மீள்தூர்.

நாள்: 09-04-2018

நேரம்: காலை 11.00 மணி

வ. எண்	பெயர்	முகவரி	தொழில்	தொலைபேசி எண்	கையெழுத்து
1	M. G. H. Helchee	No: 13 Kongiamman Nagar, Nandiambakkam Chennai - 120		9043471324	
2	G.S. UDAYA SHANKAR	No. 63A JANDRAVARST KANDAZPET TVS, Chennai-19		9841222366	
3.	CHANDRA SEKARAW PJ	NO. 150/70, 8TH STREET, AK SAMY NAGAR, SECRATARIAT (LUX) KILPAVUR, C-10		984499902 9790720791	
4	T.SIVARAJ	148/KH.306 அண்மையில் சி 57.		9940037234	
5	R.THANDEZH SELVAN	.		9444202087	



தமிழ்நாடு அரசு

நெடுஞ்சாலைத்துறை

சென்னை சுற்றுவட்டச்சாலைத் திட்டம்

எண்ணூர் துறைமுகம் - தச்சூர் - தாமரைப்பாக்கம் - திருவள்ளூர் -
திருப்பெரும்புதூர் - சிங்கப்பெருமாள் கோவில் - மாமல்லபுரம் வரை

சுற்றுச்சூழல் தாக்கம் பற்றி பொதுமக்களுடன் கலந்தாலோசனைக்கூட்டம்

வருகைப் பதிவேடு

இடம்: ஊராட்சி ஒன்றிய அலுவலகம், மீள்தூர்.

நாள்: 09-04-2018

நேரம்: காலை 11.00 மணி

வ. எண்	பெயர்	முகவரி	தொழில்	தொலைபேசி எண்	கையெழுத்து
6.	S. MOHANRAJ	13/1, SANKARAPURAM III rd St CHOLAIR CH. 94.	புத்திர: வ.	9884250333.	
7	STELLA JEFFER SON	NO 32, 4th Main Road, Hindu colony Puzhivakkam Chennai-91	Retired Teacher	95 660192 52	
8	A. JEFFERSON CHRISTOPHER	NO. 32, Plot No. 11, 4th Main Road - Hindu colony Puzhivakkam Chennai - 91	Retired Headmaster	9840065 105	
9.	K. PARAMDHAN	107, Thirukkalam St old washmen's Chennai-21	No service	9788984304	



தமிழ்நாடு அரசு

நெடுஞ்சாலைத்துறை

சென்னை சுற்றுவட்டச்சாலைத் திட்டம்

எண்ணூர் துறைமுகம் - தச்சூர் - தாமரைப்பாக்கம் - திருவள்ளூர் -
திருப்பெரும்புதூர் - சிங்கப்பெருமாள் கோவில் - மாமல்லபுரம் வரை

சுற்றுச்சூழல் தாக்கம் பற்றி பொதுமக்களுடன் கலந்தாலோசனைக்கூட்டம்

வருகைப் பதிவேடு

இடம்: ஊராட்சி ஒன்றிய அலுவலகம், மீள்தூர்.

நாள்: 09-04-2018

நேரம்: காலை 11.00 மணி

வ. எண்	பெயர்	முகவரி	தொழில்	தொலைபேசி எண்	கையெழுத்து
1.	R. முத்துசாமி	25. பாலநடுமூலா நதூர் பொன்னியம்மாள் வாழ்விடம் - 110		8925738 469	R. முத்துசாமி
2.	B. RYAZ			8608204 569	B. RYAZ
3.	J. Arunmoghii	No. 27. Kris hnaoos Road 4 th st, Chennai.	Pr. school. Teacher	9444 442947	J. Arunmoghii
4.	S. Selvaraj	25' B' Block Sri Raman 4 th Cross ST Poniyannamallee Thaikochi/Am Nagar	NA	98841 64439	S. Selvaraj
5.	சாரிசா R/E			994004 8736	



தமிழ்நாடு அரசு

நெடுஞ்சாலைத்துறை

சென்னை சுற்று வட்டச்சாலைத் திட்டம்

எண்ணூர் துறைமுகம் - தச்சூர் - தாமரைப்பாக்கம் - திருவள்ளூர் -
திருப்பெரும்புதூர் - சிங்கப்பெருமாள் கோவில் - மாமல்லபுரம் வரை

சுற்றுச்சூழல் தாக்கம் பற்றி பொதுமக்களுடன் கலந்தாலோசனைக்கூட்டம்

வருகைப் பதிவேடு

இடம்: ஊராட்சி ஒன்றிய அலுவலகம், மீள்தூர்.

நாள்: 09-04-2018

நேரம்: காலை 11.00 மணி

வ. எண்	பெயர்	முகவரி	தொழில்	தொலைபேசி எண்	கையெழுத்து
1	A. சிவசுந்தர்	புத்தியலக்கம் நாந்தியமண்தாசூர்	கூடுதலர்	9799470757	
2	V. Ravi Kumar	no: 462 Kongiamman Nagar Nandiyambalam	C o c	8228498819	V. Ravi K.
3	S. P. Singh	# 462 A, Kongiamman Nagar, Nandiyambalam	Business	8220245576	S. P. Singh
4	R. விஜய்	புத்தியலக்கம் விஜயலக்ஷ்மி	private	9946325802	R.
5	M. Venkatesh	புத்தியலக்கம்	private	787160467	M.



தமிழ்நாடு அரசு

நெடுஞ்சாலைத்துறை

சென்னை சுற்றுவட்டச்சாலைத் திட்டம்

எண்ணூர் துறைமுகம் - தச்சூர் - தாமரைப்பாக்கம் - திருவள்ளூர் -
திருப்பெரும்புதூர் - சிங்கப்பெருமாள் கோவில் - மாமல்லபுரம் வரை

சுற்றுச்சூழல் தாக்கம் பற்றி பொதுமக்களுடன் கலந்தாலோசனைக்கூட்டம்

வருகைப் பதிவேடு

இடம்: ஊராட்சி ஒன்றிய அலுவலகம், மீள்தூர்.

நாள்: 09-04-2018

நேரம்: காலை 11.00 மணி

வ. எண்	பெயர்	முகவரி	தொழில்	தொலைபேசி எண்	கையெழுத்து
1	K. சிடுமலை	No: 23/A 3258193 தாமரைப்பாக்கம் சிங்கப்பெருமாள்	எழுத்து V	9840567480	K. S. S. S. S.
2	M. தாமரை			8608996234	M. T.
3	M. H. RAJENDRAN	No/A Rajarajit St Pungambedu colony M.H.		73959801 -31	Reg
4	P. Rani	No: 16A Madhuranagar Pungambedu Mingur		9791143032	P. R.
5	M. Malor.	No: 16 Madhura Nagar, Pungambedu Mingur		9840780432	M. Malor.



தமிழ்நாடு அரசு

நெடுஞ்சாலைத்துறை

சென்னை சுற்றுவட்டச்சாலைத் திட்டம்

எண்ணூர் துறைமுகம் - தச்சூர் - தாமரைப்பாக்கம் - திருவள்ளூர் -
திருப்பெரும்புதூர் - சிங்கப்பெருமாள் கோவில் - மாமல்லபுரம் வரை

சுற்றுச்சூழல் தாக்கம் பற்றி பொதுமக்களுடன் கலந்தாலோசனைக்கூட்டம்

வருகைப் பதிவேடு

இடம்: ஊராட்சி ஒன்றிய அலுவலகம், மீள்தூர்.

நாள்: 09-04-2018

நேரம்: காலை 11.00 மணி

வ. எண்	பெயர்	முகவரி	தொழில்	தொலைபேசி எண்	கையெழுத்து
1.	Mrs. Lavanya - Sasikumar	NO: 18 Maellura Nagar Pungambodu minjur.		9380307364	S. Lange
	C. Keshava	No. 6. Madura -nagar Pungambodu. M..		9952999004	C. Keshava
	J. Kumar	No. 34 S. R. F. Nagar Pungambodu. minjur		944421 8251	u
	A. Pannesar Thampara	No. 27, Maellura Nagar Pungambodu.		9094514 336.	Supra
	P. Deepika	No 15/83 I marketline Kaladipet Ch-19		956620 1059	P. Deepika



தமிழ்நாடு அரசு

நெடுஞ்சாலைத்துறை

சென்னை சுற்றுவட்டச்சாலைத் திட்டம்

எண்ணூர் துறைமுகம் - தச்சூர் - தாமரைப்பாக்கம் - திருவள்ளூர் -
திருப்பெரும்புதூர் - சிங்கப்பெருமாள் கோவில் - மாமல்லபுரம் வரை

சுற்றுச்சூழல் தாக்கம் பற்றி பொதுமக்களுடன் கலந்தாலோசனைக்கூட்டம்

வருகைப் பதிவேடு

இடம்: ஊராட்சி ஒன்றிய அலுவலகம், மீள்தூர்.

நாள்: 09-04-2018

நேரம்: காலை 11.00 மணி

வ. எண்	பெயர்	முகவரி	தொழில்	தொலைபேசி எண்	கையெழுத்து
	பி. சூர்யா	P.No: 496 நத்தியம்பாக்கம் சென்னை - 130.		9444 3487914.	M. Raja.
	M. செல்வம்	பெரியசாத்தூர் கிராமம் 21 பெரும்பேணி	உவி	9585741622	M. Shivan.
	R.S. பார்த்தி.	No. 59. சுகாங்குலம் -மன் பேர் நத்தியம்பாக்கம்.	பொலி.	9581817785	
	V. சீனிவாசன்.	P.No. 418 மார்பூர் 18 சுகாங்குலம்மன் 158 நத்தியம்பாக்கம் சென்னை - 600 120.		9444212675	V. Ch.



தமிழ்நாடு அரசு

நெடுஞ்சாலைத்துறை

சென்னை சுற்றுவட்டச்சாலைத் திட்டம்

எண்ணூர் துறைமுகம் - தச்சூர் - தாமரைப்பாக்கம் - திருவள்ளூர் -
திருப்பெரும்புதூர் - சிங்கப்பெருமாள் கோவில் - மாமல்லபுரம் வரை

சுற்றுச்சூழல் தாக்கம் பற்றி பொதுமக்களுடன் கலந்தாலோசனைக்கூட்டம்

வருகைப் பதிவேடு

இடம்: ஊராட்சி ஒன்றிய அலுவலகம், மீளூர்.

நாள்: 09-04-2018

நேரம்: காலை 11.00 மணி

வ. எண்	பெயர்	முகவரி	தொழில்	தொலைபேசி எண்	கையெழுத்து
01.	S. சதாசிவம் S.SADHASIVAM	P.No.469 ஆளங்குடியில் 155 நந்தியம் பிள்ளை தென்னா - 600120	உலர்	9444875580 9444875582	J. சதாசிவம்
02	தி. சதாசிவம்	P.No 494 33 க்க் சதாசிவம் வாரி தென்னா - 1	உலர்	882572794 9940481042	தி. சதாசிவம்
	Rajendran Sankar	411 Kongi Amman Nagar	Business	99400 48736	Rajendran Sankar
	Rajkumar Singh	Plot No: 395, 405 - 406, Kongiamman Nagar Nandiyambakkam	Business	9840133221	Rajkumar
	INDU DEVI ARUN KUMAR TEWARS	Plot no. 413 & 414 529 Kongiamman Nagar Nandiyambakkam	Business	9840380659	Indu Devi



தமிழ்நாடு அரசு

நெடுஞ்சாலைத்துறை

சென்னை சுற்று வட்டச்சாலைத் திட்டம்

எண்ணூர் துறைமுகம் - தச்சூர் - தாமரைப்பாக்கம் - திருவள்ளூர் -
திருப்பெரும்புதூர் - சிங்கப்பெருமாள் கோவில் - மாமல்லபுரம் வரை

சுற்றுச்சூழல் தாக்கம் பற்றி பொதுமக்களுடன் கலந்தாலோசனைக்கூட்டம்

வருகைப் பதிவேடு

இடம்: ஊராட்சி ஒன்றிய அலுவலகம், மீளூர்.

நாள்: 09-04-2018

நேரம்: காலை 11.00 மணி

வ. எண்	பெயர்	முகவரி	தொழில்	தொலைபேசி எண்	கையெழுத்து
	சுப்பிரமணியன்	no: 135 தச்சூர்		996226779	
	M அருவிய	சியாமன் கம் காலனி, பெரும்புதூர் கோவில் நெடு,		9952497310 M அருவிய	
	S. RAJENDRAN RAN.	No: 445 Pattamanni NEPPASK Chennai - 120.		8754497 518	
	V. Vimalraj	No. 17 M.G.R Nagar Nandiam bakkam Chennai - 120		7904978770	V. Vimalraj
	D. Rajam Babu B. Ramesh B. Rajakumar	441 441 Gangubai Nagar Nandambakkam		944112574	D. Babu



தமிழ்நாடு அரசு

நெடுஞ்சாலைத்துறை

சென்னை சுற்றுவட்டச்சாலைத் திட்டம்

எண்ணூர் துறைமுகம் - தச்சூர் - தாமரைப்பாக்கம் - திருவள்ளூர் -
திருப்பெரும்புதூர் - சிங்கப்பெருமாள் கோவில் - மாமல்லபுரம் வரை

சமூக தாக்கம் பற்றி பொதுமக்களுடன் கலந்தாலோசனைக்கூட்டம்

கருத்து பதிவுத்தாள்

இடம்: ஊராட்சி ஒன்றிய அலுவலகம், மீஞ்சூர்.

நாள்: 09-04-2018

நேரம்: காலை 12.00 மணி

பெயர்: அ. கிருஷ்ணசுமார்

பாலர் (ஆண் / பெண்): ஆண் தொலைபேசி: 9884133091

முகவரி மற்றும் தொலைபேசி: No: 14/1, அரசாட்சி நகர், 26வது/95ஆ
GKM தானி, அரசாட்சி நகர், சேன்னை-82: ~~9884133091~~

1. இத்திட்டம் குறித்து விரிவாக விளக்கப்பட்டதா? ஆம் / இல்லை
2. இத்திட்டமத்தை வரவேற்கிறீர்களா? ஆம் / இல்லை
3. இத்திட்டம் தங்களுக்கு பயனள்ளதா? ஆம் / இல்லை
4. ஆம் எனில் எவ்வாறு? _____

5. தங்களது கருத்து மற்றும் ஆலோசனைகள் (ஏதாவது இருப்பின்)

அ. கிருஷ்ணசுமார்
கையெழுத்து



தமிழ்நாடு அரசு

நெடுஞ்சாலைத்துறை

சென்னை சுற்றுவட்டச்சாலைத் திட்டம்

எண்ணூர் துறைமுகம் - தச்சூர் - தாமரைப்பாக்கம் - திருவள்ளூர் -
திருப்பெரும்புதூர் - சிங்கப்பெருமாள் கோவில் - மாமல்லபுரம் வரை

சமூக தாக்கம் பற்றி பொதுமக்களுடன் கலந்தாலோசனைக்கூட்டம்

கருத்து பதிவுத்தாள்

இடம்: ஊராட்சி ஒன்றிய அலுவலகம், மீளூர்.

நாள்: 09-04-2018

நேரம்: காலை 12.00 மணி

பெயர்: M. Balaji

பாலர் (ஆண் / பெண்):

முகவரி மற்றும் தொலைபேசி: NO: 126, 25/1, ETAS Camp-II Ennore, Ch: 57
90808 29429

1. இத்திட்டம் குறித்து விரிவாக விளக்கப்பட்டதா? ஆம் / இல்லை
2. இத்திட்டத்தை வரவேற்கிறீர்களா? ஆம் / இல்லை
3. இத்திட்டம் தங்களுக்கு பயனள்ளதா? ஆம் / இல்லை
4. ஆம் எனில் எவ்வாறு?

5. தங்களது கருத்து மற்றும் ஆலோசனைகள் (ஏதாவது இருப்பின்)

as per this act kindly update and
release all details to internet
it is useful for all people those
who are not get this details.

கையெழுத்து

M. Balaji



தமிழ்நாடு அரசு

நெடுஞ்சாலைத்துறை

சென்னை சுற்றுவட்டச்சாலைத் திட்டம்

எண்ணூர் துறைமுகம் - தச்சூர் - தாமரைப்பாக்கம் - திருவள்ளூர் -
திருப்பெரும்புதூர் - சிங்கப்பெருமாள் கோவில் - மாமல்லபுரம் வரை

சமூக தாக்கம் பற்றி பொதுமக்களுடன் கலந்தாலோசனைக்கூட்டம்

கருத்து பதிவுத்தாள்

இடம்: ஊராட்சி ஒன்றிய அலுவலகம், மீள்தூர்.

நாள்: 09-04-2018

நேரம்: காலை 12.00 மணி

பெயர்: B. சந்திரசேகர்

பாலர் (ஆண் / பெண்): ஆண்

முகவரி மற்றும் தொலைபேசி: 9710312050

1. இத்திட்டம் குறித்து விரிவாக விளக்கப்பட்டதா?
2. இத்திட்டத்தை வரவேற்கிறீர்களா?
3. இத்திட்டம் தங்களுக்கு பயனள்ளதா?
4. ஆம் எனில் எவ்வாறு?

ஆம் / இல்லை ✓

ஆம் / இல்லை ✓

ஆம் / இல்லை ✓

5. தங்களது கருத்து மற்றும் ஆலோசனைகள் (ஏதாவது இருப்பின்)

சாஹீக்ஸ் CMDA அபயருஷு இடத்தை மட்டு
உங்கியுள்ளோம் ஆனால் ஆனால் கட்டப்பட்டு
வோன் உங்கி உள்ளோம் ஆனால் அங்குக்கு
இந்த ஏரடு ஆண்டால்

கையெழுத்து

B. Chandra Sekar



தமிழ்நாடு அரசு

நெடுஞ்சாலைத்துறை

சென்னை சுற்றுவட்டச்சாலைத் திட்டம்

எண்ணூர் துறைமுகம் - தச்சூர் - தாமரைப்பாக்கம் - திருவள்ளூர் -
திருப்பெரும்புதூர் - சிங்கப்பெருமாள் கோவில் - மாமல்லபுரம் வரை

சமூக தாக்கம் பற்றி பொதுமக்களுடன் கலந்தாலோசனைக்கூட்டம்

கருத்து பதிவுத்தாள்

இடம்: ஊராட்சி ஒன்றிய அலுவலகம், மீஞ்சூர்.

நாள்: 09-04-2018

நேரம்: காலை 12.00 மணி

பெயர்: C. Jaleman

பாலர் (ஆண் / பெண்):

முகவரி மற்றும் தொலைபேசி: 9994209985

1. இத்திட்டம் குறித்து விரிவாக விளக்கப்பட்டதா? ஆம் / இல்லை
2. இத்திட்டத்தை வரவேற்கிறீர்களா? ஆம் / இல்லை
3. இத்திட்டம் தங்களுக்கு பயனள்ளதா? ஆம் / இல்லை
4. ஆம் எனில் எவ்வாறு?

5. தங்களது கருத்து மற்றும் ஆலோசனைகள் (ஏதாவது இருப்பின்)

Jaleman

கையெழுத்து



தமிழ்நாடு அரசு

நெடுஞ்சாலைத்துறை

சென்னை சுற்றுவட்டச்சாலைத் திட்டம்

எண்ணூர் துறைமுகம் - தச்சூர் - தாமரைப்பாக்கம் - திருவள்ளூர் -
திருப்பெரும்புதூர் - சிங்கப்பெருமாள் கோவில் - மாமல்லபுரம் வரை

சமூக தாக்கம் பற்றி பொதுமக்களுடன் கலந்தாலோசனைக்கூட்டம்

கருத்து பதிவுத்தாள்

இடம்: ஊராட்சி ஒன்றிய அலுவலகம், மீள்தூர்.

நாள்: 09-04-2018

நேரம்: காலை 12.00 மணி

பெயர்: B. Bhawani

பாலர் (ஆண் / பெண்):

முகவரி மற்றும் தொலைபேசி: 9710312050

1. இத்திட்டம் குறித்து விரிவாக விளக்கப்பட்டதா?
2. இத்திட்டத்தை வரவேற்கிறீர்களா?
3. இத்திட்டம் தங்களுக்கு பயனள்ளதா?
4. ஆம் எனில் எவ்வாறு?

ஆம் / இல்லை

ஆம் / இல்லை

ஆம் / இல்லை

5. தங்களது கருத்து மற்றும் ஆலோசனைகள் (ஏதாவது இருப்பின்)

9710312050 தேவையின்மை

கையெழுத்து

B. Bhawani



தமிழ்நாடு அரசு

நெடுஞ்சாலைத்துறை

சென்னை சுற்றுவட்டச்சாலைத் திட்டம்

எண்ணூர் துறைமுகம் - தச்சூர் - தாமரைப்பாக்கம் - திருவள்ளூர் -
திருப்பெரும்புதூர் - சிங்கப்பெருமாள் கோவில் - மாமல்லபுரம் வரை

சமூக தாக்கம் பற்றி பொதுமக்களுடன் கலந்தாலோசனைக்கூட்டம்

கருத்து பதிவுத்தாள்

இடம்: ஊராட்சி ஒன்றிய அலுவலகம், மீள்தூர்.

நாள்: 09-04-2018

நேரம்: காலை 12.00 மணி

பெயர்: பார்த்தசாரதி, B.

பாலர் (ஆண் / பெண்):

முகவரி மற்றும் தொலைபேசி: 9444810520

1. இத்திட்டம் குறித்து விரிவாக விளக்கப்பட்டதா?
2. இத்திட்டத்தை வரவேற்கிறீர்களா?
3. இத்திட்டம் தங்களுக்கு பயனள்ளதா?
4. ஆம் எனில் எவ்வாறு?

ஆம் / இல்லை

ஆம் / இல்லை

ஆம் / இல்லை

5. தங்களது கருத்து மற்றும் ஆலோசனைகள் (ஏதாவது இருப்பின்)

மக்களையும் அடங்கிய சந்தர்ப்பம் மட்டுக்கப்பட்டால்
இந்திட்டத்தை நடத்தவேண்டும் என்று ஆம் எனில்
கருத்துகளைக் கீழ்க்கண்டவாறு கூறும்
பிரேம்கிரேம்

பார்த்தசாரதி
கையெழுத்து

9/4/18



தமிழ்நாடு அரசு

நெடுஞ்சாலைத்துறை

சென்னை சுற்றுவட்டச்சாலைத் திட்டம்

எண்ணூர் துறைமுகம் - தச்சூர் - தாமரைப்பாக்கம் - திருவள்ளூர் -
திருப்பெரும்புதூர் - சிங்கப்பெருமாள் கோவில் - மாமல்லபுரம் வரை

சமூக தாக்கம் பற்றி பொதுமக்களுடன் கலந்தாலோசனைக்கூட்டம்

கருத்து பதிவுத்தாள்

இடம்: ஊராட்சி ஒன்றிய அலுவலகம், மீன்தூர்.

நாள்: 09-04-2018

நேரம்: காலை 12.00 மணி

பெயர்: v.kalpana

பாலர் (ஆண் / பெண்): female

முகவரி மற்றும் தொலைபேசி: 9884333424

1. இத்திட்டம் குறித்து விரிவாக விளக்கப்பட்டதா?
2. இத்திட்டத்தை வரவேற்கிறீர்களா?
3. இத்திட்டம் தங்களுக்கு பயனள்ளதா?
4. ஆம் எனில் எவ்வாறு?

ஆம் / இல்லை ✓
ஆம் / இல்லை ✓
ஆம் / இல்லை ✓

5. தங்களது கருத்து மற்றும் ஆலோசனைகள் (ஏதாவது இருப்பின்)

எங்களுக்கு என்று இருக்கும் வாய்ப்பாக நாம்
இந்த ஆடு விடு மட்டுமே இதை எங்களை
இடக்க இல்லாத.

கையெழுத்து

v.kalpana



தமிழ்நாடு அரசு

நெடுஞ்சாலைத்துறை

சென்னை சுற்றுவட்டச்சாலைத் திட்டம்

எண்ணூர் துறைமுகம் - தச்சூர் - தாமரைப்பாக்கம் - திருவள்ளூர் -
திருப்பெரும்புதூர் - சிங்கப்பெருமாள் கோவில் - மாமல்லபுரம் வரை

சமூக தாக்கம் பற்றி பொதுமக்களுடன் கலந்தாலோசனைக்கூட்டம்

கருத்து பதிவுத்தாள்

இடம்: ஊராட்சி ஒன்றிய அலுவலகம், மீள்தூர்.

நாள்: 09-04-2018

நேரம்: காலை 12.00 மணி

பெயர்: P. சூரமணி -

பாலர் (ஆண் / பெண்):

புதுக்கோட்டை கோட்டம்

முகவரி மற்றும் தொலைபேசி:

9840402216

1. இத்திட்டம் குறித்து விரிவாக விளக்கப்பட்டதா?
2. இத்திட்டமத்தை வரவேற்கிறீர்களா?
3. இத்திட்டம் தங்களுக்கு பயனள்ளதா?
4. ஆம் எனில் எவ்வாறு?

ஆம் / இல்லை

ஆம் / இல்லை

ஆம் / இல்லை

வினாக்கள் மற்றும் கருத்துக்கள்

5. தங்களது கருத்து மற்றும் ஆலோசனைகள் (ஏதாவது இருப்பின்)

P. சூரமணி

கையெழுத்து



தமிழ்நாடு அரசு

நெடுஞ்சாலைத்துறை

சென்னை சுற்றுவட்டச்சாலைத் திட்டம்

எண்ணூர் துறைமுகம் - தச்சூர் - தாமரைப்பாக்கம் - திருவள்ளூர் -
திருப்பெரும்புதூர் - சிங்கப்பெருமாள் கோவில் - மாமல்லபுரம் வரை

சமூக தாக்கம் பற்றி பொதுமக்களுடன் கலந்தாலோசனைக்கூட்டம்

கருத்து பதிவுத்தாள்

இடம்: ஊராட்சி ஒன்றிய அலுவலகம், மீள்தூர்.

நாள்: 09-04-2018

நேரம்: காலை 12.00 மணி

பெயர்: P. Latha

பாலர் (ஆண் / பெண்):

329 Kallaganan Nagar

முகவரி மற்றும் தொலைபேசி:

8122592957

1. இத்திட்டம் குறித்து விரிவாக விளக்கப்பட்டதா? ஆம் / இல்லை
2. இத்திட்டத்தை வரவேற்கிறீர்களா? ஆம் / இல்லை
3. இத்திட்டம் தங்களுக்கு பயனள்ளதா? ஆம் / இல்லை
4. ஆம் எனில் எவ்வாறு?

5. தங்களது கருத்து மற்றும் ஆலோசனைகள் (ஏதாவது இருப்பின்)

திரு. ஜெ. ஜெ. ஜெ. ஜெ. ஜெ.

கையெழுத்து



தமிழ்நாடு அரசு

நெடுஞ்சாலைத்துறை

சென்னை சுற்றுவட்டச்சாலைத் திட்டம்

எண்ணூர் துறைமுகம் - தச்சூர் - தாமரைப்பாக்கம் - திருவள்ளூர் -
திருப்பெரும்புதூர் - சிங்கப்பெருமாள் கோவில் - மாமல்லபுரம் வரை

சமூக தாக்கம் பற்றி பொதுமக்களுடன் கலந்தாலோசனைக்கூட்டம்

கருத்து பதிவுத்தாள்

இடம்: ஊராட்சி ஒன்றிய அலுவலகம், மீஞ்சூர்.

நாள்: 09-04-2018

நேரம்: காலை 12.00 மணி

பெயர்: பாவதி கல்விப்பாடகர்

பாலர் (ஆண் / பெண்): ஆண்
முகவரி மற்றும் தொலைபேசி: 9383222445

1. இத்திட்டம் குறித்து விரிவாக விளக்கப்பட்டதா?
2. இத்திட்டமத்தை வரவேற்கிறீர்களா?
3. இத்திட்டம் தங்களுக்கு பயனள்ளதா?
4. ஆம் எனில் எவ்வாறு?

ஆம் / இல்லை ✓

ஆம் / இல்லை ✓

ஆம் / இல்லை ✓

5. தங்களது கருத்து மற்றும் ஆலோசனைகள் (ஏதாவது இருப்பின்)

இரு வேலைகளை விட்டு

சென்னை
கையெழுத்து



தமிழ்நாடு அரசு

நெடுஞ்சாலைத்துறை

சென்னை சுற்றுவட்டச்சாலைத் திட்டம்

எண்ணூர் துறைமுகம் - தச்சூர் - தாமரைப்பாக்கம் - திருவள்ளூர் -
திருப்பெரும்புதூர் - சிங்கப்பெருமாள் கோவில் - மாமல்லபுரம் வரை

சமூக தாக்கம் பற்றி பொதுமக்களுடன் கலந்தாலோசனைக்கூட்டம்

கருத்து பதிவுத்தாள்

இடம்: ஊராட்சி ஒன்றிய அலுவலகம், மீன்தூர்.

நாள்: 09-04-2018

நேரம்: காலை 12.00 மணி

பெயர்: செல்வம்

பாலர் (ஆண் / பெண்):

முகவரி மற்றும் தொலைபேசி:

Plot no 403 கொல் திய பின் நூர்
9883899914 நீர்மியம்பாக்கம்

1. இத்திட்டம் குறித்து விரிவாக விளக்கப்பட்டதா?
2. இத்திட்டத்தை வரவேற்கிறீர்களா?
3. இத்திட்டம் தங்களுக்கு பயனள்ளதா?
4. ஆம் எனில் எவ்வாறு?

ஆம் / இல்லை /

ஆம் / இல்லை /

ஆம் / இல்லை /

5. தங்களது கருத்து மற்றும் ஆலோசனைகள் (ஏதாவது இருப்பின்)

இந்த திட்டம் எங்களுக்கு வேண்டாம்.

A. Carol
கையெழுத்து



தமிழ்நாடு அரசு

நெடுஞ்சாலைத்துறை

சென்னை சுற்றுவட்டச்சாலைத் திட்டம்

எண்ணூர் துறைமுகம் - தச்சூர் - தாமரைப்பாக்கம் - திருவள்ளூர் -
திருப்பெரும்புதூர் - சிங்கப்பெருமாள் கோவில் - மாமல்லபுரம் வரை

சமூக தாக்கம் பற்றி பொதுமக்களுடன் கலந்தாலோசனைக்கூட்டம்

கருத்து பதிவுத்தாள்

இடம்: ஊராட்சி ஒன்றிய அலுவலகம், மீள்தூர்.

நாள்: 09-04-2018

நேரம்: காலை 12.00 மணி

பெயர்:

பாலர் (ஆண் / பெண்):

முகவரி மற்றும் தொலைபேசி:

1. இத்திட்டம் குறித்து விரிவாக விளக்கப்பட்டதா?
2. இத்திட்டமத்தை வரவேற்கிறீர்களா?
3. இத்திட்டம் தங்களுக்கு பயனள்ளதா?
4. ஆம் எனில் எவ்வாறு?

ஆம் / இல்லை

ஆம் / இல்லை

ஆம் / இல்லை

5. தங்களது கருத்து மற்றும் ஆலோசனைகள் (ஏதாவது இருப்பின்)

Don't want Link Road


கையெழுத்து



தமிழ்நாடு அரங்கம்

நெடுஞ்சாலைத்துறை

சென்னை சுற்றுவட்டச்சாலைத் திட்டம்

எண்ணூர் துறைமுகம் - தச்சூர் - தாமரைப்பாக்கம் - திருவள்ளூர் -
திருப்பெரும்புதூர் - சிங்கப்பெருமாள் கோவில் - மாமல்லபுரம் வரை

சமூக தாக்கம் பற்றி பொதுமக்களுடன் கலந்தாலோசனைக்கப்பட்டம்

கருத்து பதிவுத்தாள்

இடம்: ஊராட்சி ஒன்றிய அலுவலகம், மீன்தூர்.

நாள்: 09-04-2018

நேரம்: காலை 12.00 மணி

பெயர்: V. அன்பரசு

பாலர் (ஆண் / பெண்):

முகவரி மற்றும் தொலைபேசி:

9940110651

எண்: 52, கொடிகியம்மலை நகர்,
நாத்தியப்பாக்கம், சென்னை - 600120

1. இத்திட்டம் குறித்து விரிவாக விளக்கப்பட்டதா?
2. இத்திட்டத்தை வரவேற்கிறீர்களா?
3. இத்திட்டம் தங்களுக்கு பயனள்ளதா?
4. ஆம் எனில் எவ்வாறு?

ஆம் / இல்லை
ஆம் / இல்லை
ஆம் / இல்லை

5. தங்களது கருத்து மற்றும் ஆலோசனைகள் (ஏதாவது இருப்பின்)

கித்திட்டத்தில் எங்களுக்கு உடன்பாடு இல்லை.

சாணையில் தற்போதைய சிதலை விளைவாசியின் காரணமாக
கட்டுமான பணிகள் நடைபெறுவது என்பது சாத்தியமா? எது?

கையெழுத்து



தமிழ்நாடு அரசு

நெடுஞ்சாலைத்துறை

சென்னை சுற்றுவட்டச்சாலைத் திட்டம்

எண்ணூர் துறைமுகம் - தச்சூர் - தாமரைப்பாக்கம் - திருவள்ளூர் -
திருப்பெரும்புதூர் - சிங்கப்பெருமாள் கோவில் - மாமல்லபுரம் வரை

சமூக தாக்கம் பற்றி பொதுமக்களுடன் கலந்தாலோசனைக்கூட்டம்

கருத்து பதிவுத்தாள்

இடம்: ஊராட்சி ஒன்றிய அலுவலகம், மீள்தூர்.

நாள்: 09-04-2018

நேரம்: காலை 12.00 மணி

பெயர்: M. SARASWATHI DEVI

பாலர் (ஆண் / பெண்):

NO. 10 MALAR NAIPA PONDAM BEDU
9952607498

முகவரி மற்றும் தொலைபேசி:

MARJUR

1. இத்திட்டம் குறித்து விரிவாக விளக்கப்பட்டதா?
2. இத்திட்டத்தை வரவேற்கிறீர்களா?
3. இத்திட்டம் தங்களுக்கு பயனள்ளதா?
4. ஆம் எனில் எவ்வாறு?

ஆம் / இல்லை

ஆம் / இல்லை

ஆம் / இல்லை

5. தங்களது கருத்து மற்றும் ஆலோசனைகள் (ஏதாவது இருப்பின்)

புது கோட்டை

S. Sarathi
கையெழுத்து



தமிழ்நாடு அரசு

நெடுஞ்சாலைத்துறை

சென்னை சுற்றுவட்டச்சாலைத் திட்டம்

எண்ணூர் துறைமுகம் - தச்சூர் - தாமரைப்பாக்கம் - திருவள்ளூர் -
திருப்பெரும்புதூர் - சிங்கப்பெருமாள் கோவில் - மாமல்லபுரம் வரை

சமூக தாக்கம் பற்றி பொதுமக்களுடன் கலந்தாலோசனைக்கூட்டம்

கருத்து பதிவுத்தாள்

இடம்: ஊராட்சி ஒன்றிய அலுவலகம், மீஞ்சூர்.

நாள்: 09-04-2018

நேரம்: காலை 12.00 மணி

பெயர்: R. THAMARAI SELVAM

பாலர் (ஆண் / பெண்):

முகவரி மற்றும் தொலைபேசி:

1. இத்திட்டம் குறித்து விரிவாக விளக்கப்பட்டதா?
2. இத்திட்டத்தை வரவேற்கிறீர்களா?
3. இத்திட்டம் தங்களுக்கு பயனள்ளதா?
4. ஆம் எனில் எவ்வாறு?

ஆம் / இல்லை

ஆம் / இல்லை

ஆம் / இல்லை

5. தங்களது கருத்து மற்றும் ஆலோசனைகள் (ஏதாவது இருப்பின்)

கையெழுத்து



தமிழ்நாடு அரசு

நெடுஞ்சாலைத்துறை

சென்னை சுற்றுவட்டச்சாலைத் திட்டம்

எண்ணூர் துறைமுகம் - தச்சூர் - தாமரைப்பாக்கம் - திருவள்ளூர் -
திருப்பெரும்புதூர் - சிங்கப்பெருமாள் கோவில் - மாமல்லபுரம் வரை

சமூக தாக்கம் பற்றி பொதுமக்களுடன் கலந்தாலோசனைக்கப்பட்டம்

கருத்து பதிவுத்தாள்

இடம்: ஊராட்சி ஒன்றிய அலுவலகம், மீன்தூர்.

நாள்: 09-04-2018

நேரம்: காலை 12.00 மணி

பெயர்: B. நந்தசோமன்

பாலர் (ஆண் / பெண்): ஆண்

முகவரி மற்றும் தொலைபேசி: 7418347732

NO. 5 தொண்டை யம்மன் நூர், நட்டியம்மாக்கி

1. இத்திட்டம் குறித்து விரிவாக விளக்கப்பட்டதா?
2. இத்திட்டத்தை வரவேற்கிறீர்களா?
3. இத்திட்டம் தங்களுக்கு பயனள்ளதா?
4. ஆம் எனில் எவ்வாறு?

ஆம் / இல்லை
ஆம் / இல்லை
ஆம் / இல்லை

ஆம் எனில் எவ்வாறு
ஆம் எனில் எவ்வாறு

5. தங்களது கருத்து மற்றும் ஆலோசனைகள் (ஏதாவது இருப்பின்)

கையெழுத்து

B. Nandhasoman



தமிழ்நாடு அரசு

நெடுஞ்சாலைத்துறை

சென்னை சுற்றுவட்டச்சாலைத் திட்டம்

எண்ணூர் துறைமுகம் - தச்சூர் - தாமரைப்பாக்கம் - திருவள்ளூர் -
திருப்பெரும்புதூர் - சிங்கப்பெருமாள் கோவில் - மாமல்லபுரம் வரை

சமூக தாக்கம் பற்றி பொதுமக்களுடன் கலந்தாலோசனைக்கூட்டம்

கருத்து பதிவுத்தாள்

இடம்: ஊராட்சி ஒன்றிய அலுவலகம், மீள்தூர்.

நாள்: 09-04-2018

நேரம்: காலை 12.00 மணி

பெயர்: V. குமாரிதிருமலை

பாலர் (ஆண் / பெண்):

முகவரி மற்றும் தொலைபேசி: 09160 T.H. Road

cell no 9940117213

1. இத்திட்டம் குறித்து விரிவாக விளக்கப்பட்டதா?
2. இத்திட்டத்தை வரவேற்கிறீர்களா?
3. இத்திட்டம் தங்களுக்கு பயனள்ளதா?
4. ஆம் எனில் எவ்வாறு?

ஆம் / இல்லை

ஆம் / இல்லை

ஆம் / இல்லை

5. தங்களது கருத்து மற்றும் ஆலோசனைகள் (ஏதாவது இருப்பின்)

கிள்ளி பத்திரம் பொதுமக்கள் தாக்கம்

வெள்ளித்தாள் பதிவுத்தாள் (பொதுமக்கள் தாக்கம்)

10/04/2018

V. Kumari Thirumalai
கையெழுத்து



தமிழ்நாடு அரசு

நெடுஞ்சாலைத்துறை

சென்னை சுற்று வட்டச்சாலைத் திட்டம்

எண்ணூர் துறைமுகம் - தச்சூர் - தாமரைப்பாக்கம் - திருவள்ளூர் -
திருப்பெரும்புதூர் - சிங்கப்பெருமாள் கோவில் - மாமல்லபுரம் வரை

சமூக தாக்கம் பற்றி பொதுமக்களுடன் கலந்தாலோசனைக்கூட்டம்

கருத்து பதிவுத்தாள்

இடம்: ஊராட்சி ஒன்றிய அலுவலகம், மீஞ்சூர்.

நாள்: 09-04-2018

நேரம்: காலை 12.00 மணி

பெயர்:

க. ச. சுவாமிநாதன்

பாலர் (ஆண் / பெண்):

ஆண்

முகவரி மற்றும் தொலைபேசி:

பொலவேலி

1. இத்திட்டம் குறித்து விரிவாக விளக்கப்பட்டதா? ஆம்/இல்லை
2. இத்திட்டமத்தை வரவேற்கிறீர்களா? ஆம்/இல்லை
3. இத்திட்டம் தங்களுக்கு பயனள்ளதா? ஆம்/இல்லை
4. ஆம் எனில் எவ்வாறு?

5. தங்களது கருத்து மற்றும் ஆலோசனைகள் (ஏதாவது இருப்பின்)

உடனடி நடவடிக்கை எடுக்க வேண்டும்

[Handwritten Signature]
கையெழுத்து



தமிழ்நாடு அரசு

நெடுஞ்சாலைத்துறை

சென்னை சுற்றுவட்டச்சாலைத் திட்டம்

எண்ணூர் துறைமுகம் - தச்சூர் - தாமரைப்பாக்கம் - திருவள்ளூர் -
திருப்பெரும்புதூர் - சிங்கப்பெருமாள் கோவில் - மாமல்லபுரம் வரை

சமூக தாக்கம் பற்றி பொதுமக்களுடன் கலந்தாலோசனைக்கூட்டம்

கருத்து பதிவுத்தாள்

இடம்: ஊராட்சி ஒன்றிய அலுவலகம், மீஞ்சூர்.

நாள்: 09-04-2018

நேரம்: காலை 12.00 மணி

பெயர்: M. சூர்யாசுந்தரி

பாலர் (ஆண் / பெண்):

முகவரி மற்றும் தொலைபேசி:

1. இத்திட்டம் குறித்து விரிவாக விளக்கப்பட்டதா? ஆம் / இல்லை
2. இத்திட்டத்தை வரவேற்கிறீர்களா? ஆம் / இல்லை
3. இத்திட்டம் தங்களுக்கு பயனள்ளதா? ஆம் / இல்லை
4. ஆம் எனில் எவ்வாறு?

5. தங்களது கருத்து மற்றும் ஆலோசனைகள் (ஏதாவது இருப்பின்)

மாற்று இடம் வடக்கேயாக ஏற்றமையான இடத்தை

சேர்த்துக் கொடுக்க மாறும் வாய்ப்பை ஊர் தான்

அளிக்க வேண்டும் சேர்த்துக் கொடுக்க மாறும் வாய்ப்பை ஊர் தான்

மாற்று இடத்தை அளிக்க வேண்டுகிறேன்.

கையெழுத்து



தமிழ்நாடு அரசு

நெடுஞ்சாலைத்துறை

சென்னை சுற்றுவட்டச்சாலைத் திட்டம்

எண்ணூர் துறைமுகம் - தச்சூர் - தாமரைப்பாக்கம் - திருவள்ளூர் -
திருப்பெரும்புதூர் - சிங்கப்பெருமாள் கோவில் - மாமல்லபுரம் வரை

சமூக தாக்கம் பற்றி பொதுமக்களுடன் கலந்தாலோசனைக்கூட்டம்

கருத்து பதிவுத்தாள்

இடம்: ஊராட்சி ஒன்றிய அலுவலகம், மீஞ்சூர்.

நாள்: 09-04-2018

நேரம்: காலை 12.00 மணி

பெயர்: N. ஜெனா

பாலர் (ஆண் / பெண்): பெண்

முகவரி மற்றும் தொலைபேசி:

No. 56, அனந்தாபுரம் நகர்
ஆந்தியம்மாத்திம். Ph. 8807102432

1. இத்திட்டம் குறித்து விரிவாக விளக்கப்பட்டதா?
2. இத்திட்டத்தை வரவேற்கிறீர்களா?
3. இத்திட்டம் தங்களுக்கு பயனள்ளதா?
4. ஆம் எனில் எவ்வாறு?

ஆம் / இல்லை

ஆம் / இல்லை

ஆம் / இல்லை

ஆம் எனில் எவ்வாறு?

என் கனம் மாண்புமிகு அமைச்சர், திரு. வி. வி. சுவாமிநாதன் அவர்கள், தங்களுக்கு
என் கனம் மாண்புமிகு அமைச்சர், திரு. வி. வி. சுவாமிநாதன் அவர்கள், தங்களுக்கு
என் கனம் மாண்புமிகு அமைச்சர், திரு. வி. வி. சுவாமிநாதன் அவர்கள், தங்களுக்கு

5. தங்களது கருத்து மற்றும் ஆலோசனைகள் (ஏதாவது இருப்பின்)

மாண்புமிகு அமைச்சர், திரு. வி. வி. சுவாமிநாதன் அவர்கள், தங்களுக்கு

கையெழுத்து

N. ஜெனா



தமிழ்நாடு அரசு

நெடுஞ்சாலைத்துறை

சென்னை சுற்றுவட்டச்சாலைத் திட்டம்

எண்ணூர் துறைமுகம் - தச்சூர் - தாமரைப்பாக்கம் - திருவள்ளூர் -
திருப்பெரும்புதூர் - சிங்கப்பெருமாள் கோவில் - மாமல்லபுரம் வரை

சமூக தாக்கம் பற்றி பொதுமக்களுடன் கலந்தாலோசனைக்கூட்டம்

கருத்து பதிவுத்தாள்

இடம்: ஊராட்சி ஒன்றிய அலுவலகம், மீள்தூர்.

நாள்: 09-04-2018

நேரம்: காலை 12.00 மணி

பெயர்: M.சுதாநாயகி யும் K.சுந்தராணி யும்


பாலர் (ஆண் / பெண்):

முகவரி மற்றும் தொலைபேசி: Plot no: 425, வினாயகம் 600 130, பிப்ரவரிப்பேட்டை
9870312336

1. இத்திட்டம் குறித்து விரிவாக விளக்கப்பட்டதா? ஆம் / இல்லை ✓
2. இத்திட்டத்தை வரவேற்கிறீர்களா? ஆம் / இல்லை ✓
3. இத்திட்டம் தங்களுக்கு பயனள்ளதா? ஆம் / இல்லை ✓
4. ஆம் எனில் எவ்வாறு?

5. தங்களது கருத்து மற்றும் ஆலோசனைகள் (ஏதாவது இருப்பின்)

சுதாநாயகி மற்றும் சுந்தராணி இரண்டு பெண்களும்
கூடப் பங்கேற்று கருத்து கூறும்


கையெழுத்து



தமிழ்நாடு அரசு

நெடுஞ்சாலைத்துறை

சென்னை சுற்றுவட்டச்சாலைத் திட்டம்

எண்ணூர் துறைமுகம் - தச்சூர் - தாமரைப்பாக்கம் - திருவள்ளூர் -
திருப்பெரும்புதூர் - சிங்கப்பெருமாள் கோவில் - மாமல்லபுரம் வரை

சமூக தாக்கம் பற்றி பொதுமக்களுடன் கலந்தாலோசனைக்கப்பட்டம்

கருத்து பதிவுத்தாள்

இடம்: ஊராட்சி ஒன்றிய அலுவலகம், மீன்தூர்.

நாள்: 09-04-2018

நேரம்: காலை 12.00 மணி

பெயர்: *Novamun Nandiyampaka*

பாலர் (ஆண் / பெண்):

முகவரி மற்றும் தொலைபேசி: *8015901821*
Plot No: 521, Kongiraman Nagar, Nandiyampaka

1. இத்திட்டம் குறித்து விரிவாக விளக்கப்பட்டதா? ஆம் / இல்லை ✓
2. இத்திட்டத்தை வரவேற்கிறீர்களா? ஆம் / இல்லை ✓
3. இத்திட்டம் தங்களுக்கு பயனள்ளதா? ஆம் / இல்லை
4. ஆம் எனில் எவ்வாறு?

5. தங்களது கருத்து மற்றும் ஆலோசனைகள் (ஏதாவது இருப்பின்)

*To inform the local peoples only, So far
The meeting completed in time
What's the status of our Land
Awareness.
Need separate meeting in Nandiyampaka*

R. M. Rajan
கையெழுத்து



தமிழ்நாடு அரசு

நெடுஞ்சாலைத்துறை

சென்னை சுற்றுவட்டச்சாலைத் திட்டம்

எண்ணூர் துறைமுகம் - தச்சூர் - தாமரைப்பாக்கம் - திருவள்ளூர் -
திருப்பெரும்புதூர் - சிங்கப்பெருமாள் கோவில் - மாமல்லபுரம் வரை

சமூக தாக்கம் பற்றி பொதுமக்களுடன் கலந்தாலோசனைக்கூட்டம்

கருத்து பதிவுத்தாள்

இடம்: ஊராட்சி ஒன்றிய அலுவலகம், மீஞ்சூர்.

நாள்: 09-04-2018

நேரம்: காலை 12.00 மணி

பெயர்: S. மோகன்தாஜ்

பாலர் (ஆண் / பெண்):

131, சங்கராபுரம் 3 வது குடை

முகவரி மற்றும் தொலைபேசி: ஆலமேடு, சென்னை. 94, 9884250333.

1. இத்திட்டம் குறித்து விரிவாக விளக்கப்பட்டதா?
2. இத்திட்டமத்தை வரவேற்கிறீர்களா?
3. இத்திட்டம் தங்களுக்கு பயனள்ளதா?
4. ஆம் எனில் எவ்வாறு?

ஆம் / இல்லை

ஆம் / இல்லை

ஆம் / இல்லை

5. தங்களது கருத்து மற்றும் ஆலோசனைகள் (ஏதாவது இருப்பின்)

தங்களுடைய சிபார்சிங் என்னை உடம்பாடு கிடைக்க -

ச. மோகன்தாஜ்
கையெழுத்து



தமிழ்நாடு அரசு

நெடுஞ்சாலைத்துறை

சென்னை சுற்றுவட்டச்சாலைத் திட்டம்

எண்ணூர் துறைமுகம் - தச்சூர் - தாமரைப்பாக்கம் - திருவள்ளூர் -
திருப்பெரும்புதூர் - சிங்கப்பெருமாள் கோவில் - மாமல்லபுரம் வரை

சமூக தாக்கம் பற்றி பொதுமக்களுடன் கலந்தாலோசனைக்கூட்டம்

கருத்து பதிவுத்தாள்

இடம்: ஊராட்சி ஒன்றிய அலுவலகம், மீஞ்சூர்.

நாள்: 09-04-2018

நேரம்: காலை 12.00 மணி

பெயர்: ச. சதாசிவம்

பாலர் (ஆண் / பெண்): P.No. 469 கோங்கியம்மன் 5கர்
நத்தியம் சங்கம் ஓசூர் - 60120

முகவரி மற்றும் தொலைபேசி: 9444875582

1. இத்திட்டம் குறித்து விரிவாக விளக்கப்பட்டதா? ஆம் / இல்லை ✓
2. இத்திட்டத்தை வரவேற்கிறீர்களா? ஆம் / இல்லை ✓
3. இத்திட்டம் தங்களுக்கு பயனள்ளதா? ஆம் / இல்லை ✓
4. ஆம் எனில் எவ்வாறு?

5. தங்களது கருத்து மற்றும் ஆலோசனைகள் (ஏதாவது இருப்பின்)

நத்தியம் சங்கம் கோங்கியம்மன் 5கர் அங்கம் அரசு மருத்துவ காலனியம்
இதற்கும் உள்பட அதன் அந்த ஆர் அமைச்சகம் உடனடி
அரசாங்க அமைச்சர் கோங்கியம், அப்படி அங்கம் ஒரு குறிப்பிட்ட
முதல் இடம் வழங்கப்படும் அதற்கு இப்படி வசதியில் உடனடி
5 க்கு வழங்கப்படும் இதற்கு 5 மட்டும் வசதியில்
அங்கம் 2015 அரசு இடங்கல் வசதியில் உடனடி

J. K. S. S.
கையெழுத்து



தமிழ்நாடு அரசு

நெடுஞ்சாலைத்துறை

சென்னை சுற்றுவட்டச்சாலைத் திட்டம்

எண்ணூர் துறைமுகம் - தச்சூர் - தாமரைப்பாக்கம் - திருவள்ளூர் -
திருப்பெரும்புதூர் - சிங்கப்பெருமாள் கோவில் - மாமல்லபுரம் வரை

சமூக தாக்கம் பற்றி பொதுமக்களுடன் கலந்தாலோசனைக்கூட்டம்

கருத்து பதிவுத்தாள்

இடம்: ஊராட்சி ஒன்றிய அலுவலகம், மீஞ்சூர்.

நாள்: 09-04-2018

நேரம்: காலை 12.00 மணி

பெயர்: ஜெயலக்ஷ்மி

பாலர் (ஆண் / பெண்):

முகவரி மற்றும் தொலைபேசி: 10 திரைமணி சிங்கப்பெருமாள்
No - 8015699105

1. இத்திட்டம் குறித்து விரிவாக விளக்கப்பட்டதா? ஆம் / இல்லை
2. இத்திட்டத்தை வரவேற்கிறீர்களா? ஆம் / இல்லை
3. இத்திட்டம் தங்களுக்கு பயனள்ளதா? ஆம் / இல்லை
4. ஆம் எனில் எவ்வாறு?

5. தங்களது கருத்து மற்றும் ஆலோசனைகள் (ஏதாவது இருப்பின்)

LINK ROAD கையெழுத்து இதுமாதிரி
மாண்புமிகு சாலைத் துறை அமைச்சர் அவர்கள்

கையெழுத்து

ஜெயலக்ஷ்மி



தமிழ்நாடு அரசு

நெடுஞ்சாலைத்துறை

சென்னை சுற்றுவட்டச்சாலைத் திட்டம்

எண்ணூர் துறைமுகம் - தச்சூர் - தாமரைப்பாக்கம் - திருவள்ளூர் -
திருப்பெரும்புதூர் - சிங்கப்பெருமாள் கோவில் - மாமல்லபுரம் வரை

சமூக தாக்கம் பற்றி பொதுமக்களுடன் கலந்தாலோசனைக்கூட்டம்

கருத்து பதிவுத்தாள்

இடம்: ஊராட்சி ஒன்றிய அலுவலகம், மீள்தூர்.

நாள்: 09-04-2018

நேரம்: காலை 12.00 மணி

பெயர்:

B. லக்ஷ்மீதாஸ்

9940401734

பாலர் (ஆண் / பெண்):

ஆண்

முகவரி மற்றும் தொலைபேசி:

NR 444

1. இத்திட்டம் குறித்து விரிவாக விளக்கப்பட்டதா?
2. இத்திட்டத்தை வரவேற்கிறீர்களா?
3. இத்திட்டம் தங்களுக்கு பயனள்ளதா?
4. ஆம் எனில் எவ்வாறு?

ஆம் / இல்லை

ஆம் / இல்லை

ஆம் / இல்லை

5. தங்களது கருத்து மற்றும் ஆலோசனைகள் (ஏதாவது இருப்பின்)

நான் டெர்மட் கிடத்தில் சேர்ந்து தலை நெறியாக
உயர்வு கமிட்டிமேன் - தற்போது Link செயல்படவில்லை
எனது உயர்வு நெறியை யாக பதிவு செய்து கொள்ள
எனது உயர்வு உயர்வு உயர்வு நெறியை பதிவு செய்து கொள்ள
எனது திட்டம் தற்போது Link செயல்படவில்லை B. லக்ஷ்மீதாஸ்
தலை நெறியை உயர்வு நெறியை உயர்வு நெறியை
செயல்படவில்லை

கையெழுத்து



தமிழ்நாடு அரசு

நெடுஞ்சாலைத்துறை

சென்னை சுற்றுவட்டச்சாலைத் திட்டம்

எண்ணூர் துறைமுகம் - தச்சூர் - தாமரைப்பாக்கம் - திருவள்ளூர் -
திருப்பெரும்புதூர் - சிங்கப்பெருமாள் கோவில் - மாமல்லபுரம் வரை

சமூக தாக்கம் பற்றி பொதுமக்களுடன் கலந்தாலோசனைக்கூட்டம்

கருத்து பதிவுத்தாள்

இடம்: ஊராட்சி ஒன்றிய அலுவலகம், மீஞ்சூர்.

நாள்: 09-04-2018

நேரம்: காலை 12.00 மணி

பெயர்: *ச. கதிரவன்*

பாலர் (ஆண் / பெண்):

முகவரி மற்றும் தொலைபேசி: *364, 9/11, தி.ய.க. 6, அன்
நிந்தியல் பாதை, 81229 70703*

1. இத்திட்டம் குறித்து விரிவாக விளக்கப்பட்டதா? ஆம் / இல்லை ✓
2. இத்திட்டத்தை வரவேற்கிறீர்களா? ஆம் / இல்லை ✓
3. இத்திட்டம் தங்களுக்கு பயனள்ளதா? ஆம் / இல்லை ✓
4. ஆம் எனில் எவ்வாறு?

5. தங்களது கருத்து மற்றும் ஆலோசனைகள் (ஏதாவது இருப்பின்)

ச. கதிரவன்
கையெழுத்து



தமிழ்நாடு அரசு

நெடுஞ்சாலைத்துறை

சென்னை சுற்றுவட்டச்சாலைத் திட்டம்

எண்ணூர் துறைமுகம் - தச்சூர் - தாமரைப்பாக்கம் - திருவள்ளூர் -
திருப்பெரும்புதூர் - சிங்கப்பெருமாள் கோவில் - மாமல்லபுரம் வரை

சமூக தாக்கம் பற்றி பொதுமக்களுடன் கலந்தாலோசனைக்கூட்டம்

கருத்து பதிவுத்தாள்

இடம்: ஊராட்சி ஒன்றிய அலுவலகம், மீள்தூர்.

நாள்: 09-04-2018

நேரம்: காலை 12.00 மணி

பெயர்: 250211200. S.

பாலர் (ஆண் / பெண்): ஆண்

முகவரி மற்றும் தொலைபேசி:

162, பட்டமங்கல் தெரு - 120 -
9444683981.

1. இத்திட்டம் குறித்து விரிவாக விளக்கப்பட்டதா?
2. இத்திட்டத்தை வரவேற்கிறீர்களா?
3. இத்திட்டம் தங்களுக்கு பயனள்ளதா?
4. ஆம் எனில் எவ்வாறு?

ஆம் / இல்லை

ஆம் / இல்லை ✓

ஆம் / இல்லை ✓

5. தங்களது கருத்து மற்றும் ஆலோசனைகள் (ஏதாவது இருப்பின்)

ஆம், பேரறிவுரைகள் மூலமாகவும் வாழ்க்கை வகுப்புகள். TTP Link சாலை சம்பந்தமில்லாம். ஏனென்றால் சாலை அகலவாங்கி கட்டியும் ஒரு வீடு அமைக்கப்படும்.

S. K. K. K.

கையெழுத்து



தமிழ்நாடு அரசு

நெடுஞ்சாலைத்துறை

சென்னை சுற்றுவட்டச்சாலைத் திட்டம்

எண்ணூர் துறைமுகம் - தச்சூர் - தாமரைப்பாக்கம் - திருவள்ளூர் -
திருப்பெரும்புதூர் - சிங்கப்பெருமாள் கோவில் - மாமல்லபுரம் வரை

சமூக தாக்கம் பற்றி பொதுமக்களுடன் கலந்தாலோசனைக்கூட்டம்

கருத்து பதிவுத்தாள்

இடம்: ஊராட்சி ஒன்றிய அலுவலகம், மீஞ்சூர்.

நாள்: 09-04-2018

நேரம்: காலை 12.00 மணி

பெயர்: R. S. பால்கர் .


பாலர் ஆண் / பெண்:

முகவரி மற்றும் தொலைபேசி: No. 59, உதாங்கியம்மலை நகர்,
நெடுஞ்சாலைப்பாக்கம்.

1. இத்திட்டம் குறித்து விரிவாக விளக்கப்பட்டதா? ஆம் / இல்லை
2. இத்திட்டத்தை வரவேற்கிறீர்களா? ஆம் / இல்லை
3. இத்திட்டம் தங்களுக்கு பயனள்ளதா? ஆம் / இல்லை
4. ஆம் எனில் எவ்வாறு?

5. தங்களது கருத்து மற்றும் ஆலோசனைகள் (ஏதாவது இருப்பின்)

மாற்று இடத்தில் சாணையை உதாண்டு உள்வய,
மாடிகளின் வாடிவாதாரத்திற்கு மிகக் குறைந்ததாக
பிணையும்.


கையெழுத்து



தமிழ்நாடு அரசு

நெடுஞ்சாலைத்துறை

சென்னை சுற்றுவட்டச்சாலைத் திட்டம்

எண்ணூர் துறைமுகம் - தச்சூர் - தாமரைப்பாக்கம் - திருவள்ளூர் -
திருப்பெரும்புதூர் - சிங்கப்பெருமாள் கோவில் - மாமல்லபுரம் வரை

சமூக தாக்கம் பற்றி பொதுமக்களுடன் கலந்தாலோசனைக்கூட்டம்

கருத்து பதிவுத்தாள்

இடம்: ஊராட்சி ஒன்றிய அலுவலகம், மீன்தூர்.

நாள்: 09-04-2018

நேரம்: காலை 12.00 மணி

பெயர்: ARUN KUMAR TIWARI

பாலர் (ஆண் / பெண்): MALE

முகவரி மற்றும் தொலைபேசி: 529, Kongiamman Nagar,
Nandiambakam, Chennai - 600120

19/1
19/18, 19/47
Patta no.
~~20/29~~
20/28

1. இத்திட்டம் குறித்து விரிவாக விளக்கப்பட்டதா? ✓ ஆம் / இல்லை
2. இத்திட்டத்தை வரவேற்கிறீர்களா? ✓ ஆம் / இல்லை
3. இத்திட்டம் தங்களுக்கு பயனள்ளதா? ✓ ஆம் / இல்லை
4. ஆம் எனில் எவ்வாறு?

Traffic jam will be reduced, Road Transportation will be
easier, more chances for developer of roads.

5. தங்களது கருத்து மற்றும் ஆலோசனைகள் (ஏதாவது இருப்பின்)

It is good for all but, Compensation should be given
properly enable to people settle. Some where
and can services respectfully in society

கையெழுத்து

Cell no: 9840380659



தமிழ்நாடு அரசு

நெடுஞ்சாலைத்துறை

சென்னை சுற்றுவட்டச்சாலைத் திட்டம்

எண்ணூர் துறைமுகம் - தச்சூர் - தாமரைப்பாக்கம் - திருவள்ளூர் -
திருப்பெரும்புதூர் - சிங்கப்பெருமாள் கோவில் - மாமல்லபுரம் வரை

சமூக தாக்கம் பற்றி பொதுமக்களுடன் கலந்தாலோசனைக்கூட்டம்

கருத்து பதிவுத்தாள்

இடம்: ஊராட்சி ஒன்றிய அலுவலகம், மீள்தூர்.

நாள்: 09-04-2018

நேரம்: காலை 12.00 மணி

பெயர்: S. N. Mishra

பாலர் (ஆண் / பெண்): MALE

முகவரி மற்றும் தொலைபேசி: PLOT NO - 395 KONGUAMAN NAGAR
NADIAVU BAKKAM CHENNAI - 120

1. இத்திட்டம் குறித்து விரிவாக விளக்கப்பட்டதா? ஆம் / இல்லை
2. இத்திட்டம்தை வரவேற்கிறீர்களா? ஆம் / இல்லை
3. இத்திட்டம் தங்களுக்கு பயனள்ளதா? ஆம் / இல்லை
4. ஆம் எனில் எவ்வாறு?

5. தங்களது கருத்து மற்றும் ஆலோசனைகள் (ஏதாவது இருப்பின்)

peas fornik babale

sale no 9884386916

கையெழுத்து



தமிழ்நாடு அரசு

நெடுஞ்சாலைத்துறை

சென்னை சுற்றுவட்டச்சாலைத் திட்டம்

எண்ணூர் துறைமுகம் - தச்சூர் - தாமரைப்பாக்கம் - திருவள்ளூர் -
திருப்பெரும்புதூர் - சிங்கப்பெருமாள் கோவில் - மாமல்லபுரம் வரை

சமூக தாக்கம் பற்றி பொதுமக்களுடன் கலந்தாலோசனைக்கூட்டம்

கருத்து பதிவுத்தாள்

இடம்: ஊராட்சி ஒன்றிய அலுவலகம், மீன்தூர்.

நாள்: 09-04-2018

நேரம்: காலை 12.00 மணி

பெயர்: - ரவிசாமி

பாலர் (ஆண் / பெண்):

முகவரி மற்றும் தொலைபேசி: 9940325802

1. இத்திட்டம் குறித்து விரிவாக விளக்கப்பட்டதா?
2. இத்திட்டமத்தை வரவேற்கிறீர்களா?
3. இத்திட்டம் தங்களுக்கு பயனள்ளதா?
4. ஆம் எனில் எவ்வாறு?

ஆம் / இல்லை

ஆம் / இல்லை

ஆம் / இல்லை

- எனக்கே கொங்கியன் நகர் போக்குவரத்து பணிகளை
கூடுதலில் சிறை அமைக்க வேண்டுகிறார்கள்
உள்ளது - Link Road சிவ் பகுதியில் போக்குவரத்து
5. தங்களது கருத்து மற்றும் ஆலோசனைகள் (ஏதாவது இருப்பின்)

நாங்கள் டிரைக்கர் பகுதியில் போக்குவரத்து பணிகளை

ரவிசாமி
கையெழுத்து



தமிழ்நாடு அரசு

நெடுஞ்சாலைத்துறை

சென்னை சுற்றுவட்டச்சாலைத் திட்டம்

எண்ணூர் துறைமுகம் - தச்சூர் - தாமரைப்பாக்கம் - திருவள்ளூர் -
திருப்பெரும்புதூர் - சிங்கப்பெருமாள் கோவில் - மாமல்லபுரம் வரை

சமூக தாக்கம் பற்றி பொதுமக்களுடன் கலந்தாலோசனைக்கூட்டம்

கருத்து பதிவுத்தாள்

இடம்: ஊராட்சி ஒன்றிய அலுவலகம், மீஞ்சூர்.

நாள்: 09-04-2018

நேரம்: காலை 12.00 மணி

பெயர்: B. Reaverthy
B. Rasaleemari
பாலர் (ஆண் / பெண்):

முகவரி மற்றும் தொலைபேசி: 9444112574

1. இத்திட்டம் குறித்து விரிவாக விளக்கப்பட்டதா?
2. இத்திட்டத்தை வரவேற்கிறீர்களா?
3. இத்திட்டம் தங்களுக்கு பயனள்ளதா?
4. ஆம் எனில் எவ்வாறு?

ஆம் / இல்லை

ஆம் / இல்லை

ஆம் / இல்லை

5. தங்களது கருத்து மற்றும் ஆலோசனைகள் (ஏதாவது இருப்பின்)

இப்படி நான் சரிசெய்து சீரமைக்கவேண்டும்
உயது அனைத்தும் நான் மகிழும் திட்டப்படி இது
நான் அடித்தி 250 திட்டப்படி என்னை அடித்தி
மகிழும் சீரமைக்க வேண்டும் எனவே இது சீரமை செய்ய
அடித்தி அனைத்தும் சரிசெய்து 250

கையெழுத்து

D. Baala.



தமிழ்நாடு அரசு

நெடுஞ்சாலைத்துறை

சென்னை சுற்று வட்டச்சாலைத் திட்டம்

எண்ணூர் துறைமுகம் - தச்சூர் - தாமரைப்பாக்கம் - திருவள்ளூர் -
திருப்பெரும்புதூர் - சிங்கப்பெருமாள் கோவில் - மாமல்லபுரம் வரை

சமூக தாக்கம் பற்றி பொதுமக்களுடன் கலந்தாலோசனைக்கூட்டம்

கருத்து பதிவுத்தாள்

இடம்: ஊராட்சி ஒன்றிய அலுவலகம், மீஞ்சூர்.

நாள்: 09-04-2018

நேரம்: காலை 12.00 மணி

பெயர்: வண்ணத்தாய் (கண்ணாடுவாள்)

பாலர் (ஆண் / பெண்):

முகவரி மற்றும் தொலைபேசி: புங்கலே

1. இத்திட்டம் குறித்து விரிவாக விளக்கப்பட்டதா?
2. இத்திட்டத்தை வரவேற்கிறீர்களா?
3. இத்திட்டம் தங்களுக்கு பயனள்ளதா?
4. ஆம் எனில் எவ்வாறு?

ஆம் / இல்லை
ஆம் / இல்லை
ஆம் / இல்லை

5. தங்களது கருத்து மற்றும் ஆலோசனைகள் (ஏதாவது இருப்பின்)

வங்குேடு தேவையான தான் ராயதான் டெபன்
கிமேல் தான் எங்கு செல்லமுடியும் உய்யுறயது
ேடு தேவையான.

கையெழுத்து



தமிழ்நாடு அரசு

நெடுஞ்சாலைத்துறை

சென்னை சுற்றுவட்டச்சாலைத் திட்டம்

எண்ணூர் துறைமுகம் - தச்சூர் - தாமரைப்பாக்கம் - திருவள்ளூர் - திருப்பெரும்புதூர் - சிங்கப்பெருமாள் கோவில் - மாமல்லபுரம் வரை

சமூக தாக்கம் பற்றி பொதுமக்களுடன் கலந்தாலோசனைக்கூட்டம்

கருத்து பதிவுத்தாள்

இடம்: ஊராட்சி ஒன்றிய அலுவலகம், மீன்தூர்.

நாள்: 09-04-2018

நேரம்: காலை 12.00 மணி

பெயர்: S. ரமேஷ்

பாவர் (ஆண்/பெண்):

P.No-119 கொங்கி அலுவலகம்

முகவரி மற்றும் தொலைபேசி:

நகர்ப்பகுதி

தொலைபேசி - 9940228906

1. இத்திட்டம் குறித்து விரிவாக விளக்கப்பட்டதா?
2. இத்திட்டமத்தை வரவேற்கிறீர்களா?
3. இத்திட்டம் தங்களுக்கு பயனள்ளதா?
4. ஆம் எனில் எவ்வாறு?

ஆம் / இல்லை
ஆம் / இல்லை
ஆம் / இல்லை

சுற்றுச்சூழல் மற்றும் பொதுமக்களுக்கான வசதி மேம்பாடுபயிற்சி விளக்கப்பட்டது. ஆனால் Link Road via Karigammanalaya வீடு கிள்ளாதுபடுகிறது என்று கூறியதை வைக்கிறேன்.

5. தங்களது கருத்து மற்றும் ஆலோசனைகள் (ஏதாவது இருப்பின்)

கொங்கியாண்டி பகுதியில் அடிக்கடி வீடுகள் கிடைக்கும் பகுதி Link Road க்கான மரிசையை விட உள்ளது. ஆனால் எங்கள் பகுதியில் மேல்கிள் மணை சுவல சூழல் சுவல அமைப்பதற்கான திட்டம் உள்ளது. அவ்விடத்திற்கு சுவலையை மாற்றும் படி கோட்டு கொள்கிறேன்.

கையெழுத்து

S. Ramesh



தமிழ்நாடு அரசு

நெடுஞ்சாலைத்துறை

சென்னை சுற்றுவட்டச்சாலைத் திட்டம்

எண்ணூர் துறைமுகம் - தச்சூர் - தாமரைப்பாக்கம் - திருவள்ளூர் -
திருப்பெரும்புதூர் - சிங்கப்பெருமாள் கோவில் - மாமல்லபுரம் வரை

சமூக தாக்கம் பற்றி பொதுமக்களுடன் கலந்தாலோசனைக்கூட்டம்

கருத்து பதிவுத்தாள்

இடம்: ஊராட்சி ஒன்றிய அலுவலகம், மீள்தூர்.

நாள்: 09-04-2018

நேரம்: காலை 12.00 மணி

பெயர்: *C. Elavar* சிவசுப்பிரமணியன்

பாலர் (ஆண் / பெண்):

NO 34/6 குளச்சலிடுறை

முகவரி மற்றும் தொலைபேசி:

9842607123

1. இத்திட்டம் குறித்து விரிவாக விளக்கப்பட்டதா?
2. இத்திட்டமத்தை வரவேற்கிறீர்களா?
3. இத்திட்டம் தங்களுக்கு பயனள்ளதா?
4. ஆம் எனில் எவ்வாறு?

ஆம் / இல்லை

ஆம் / இல்லை

ஆம் / இல்லை

5. தங்களது கருத்து மற்றும் ஆலோசனைகள் (ஏதாவது இருப்பின்)

C. Elavar

கையெழுத்து



தமிழ்நாடு அரசு

நெடுஞ்சாலைத்துறை

சென்னை சுற்றுவட்டச்சாலைத் திட்டம்

எண்ணூர் துறைமுகம் - தச்சூர் - தாமரைப்பாக்கம் - திருவள்ளூர் -
திருப்பெரும்புதூர் - சிங்கப்பெருமாள் கோவில் - மாமல்லபுரம் வரை

சமூக தாக்கம் பற்றி பொதுமக்களுடன் கலந்தாலோசனைக்கூட்டம்

கருத்து பதிவுத்தாள்

இடம்: ஊராட்சி ஒன்றிய அலுவலகம், மீன்தூர்.

நாள்: 09-04-2018

நேரம்: காலை 12.00 மணி

பெயர்: சேது அனா

பாலர் (ஆண் / பெண்):

முகவரி மற்றும் தொலைபேசி: 5 தாண்டகல் புதிர்

8608366363

1. இத்திட்டம் குறித்து விரிவாக விளக்கப்பட்டதா?
2. இத்திட்டத்தை வரவேற்கிறீர்களா?
3. இத்திட்டம் தங்களுக்கு பயனள்ளதா?
4. ஆம் எனில் எவ்வாறு?

ஆம் / இல்லை

ஆம் / இல்லை

ஆம் / இல்லை

5. தங்களது கருத்து மற்றும் ஆலோசனைகள் (ஏதாவது இருப்பின்)

செது அனா

சையெழுத்து

சேது அனா



தமிழ்நாடு அரசு

நெடுஞ்சாலைத்துறை

சென்னை சுற்று வட்டச்சாலைத் திட்டம்

எண்ணூர் துறைமுகம் - தச்சூர் - தாமரைப்பாக்கம் - திருவள்ளூர் -
திருப்பெரும்புதூர் - சிங்கப்பெருமாள் கோவில் - மாமல்லபுரம் வரை

சமூக தாக்கம் பற்றி பொதுமக்களுடன் கலந்தாலோசனைக்கூட்டம்

கருத்து பதிவுத்தாள்

இடம்: ஊராட்சி ஒன்றிய அலுவலகம், மீஞ்சூர்.

நாள்: 09-04-2018

நேரம்: காலை 12.00 மணி

பெயர்: B. சச்சிதர்
w/o: R. உலகிஜென்னை
பாலர் (ஆண் / பெண்):

9445119374
9445919374

முகவரி மற்றும் தொலைபேசி: PLAT NO: 19, Survey no: 450/2A, Pungambedu. (Miyur)
Madhura Nagar,

1. இத்திட்டம் குறித்து விரிவாக விளக்கப்பட்டதா? ஆம் / இல்லை ✓
2. இத்திட்டத்தை வரவேற்கிறீர்களா? ஆம் / இல்லை ✓
3. இத்திட்டம் தங்களுக்கு பயனள்ளதா? ஆம் / இல்லை ✓
4. ஆம் எனில் எவ்வாறு?

T.T.P இணைய சாண் திரைபின்பு.

5. தங்களது கருத்து மற்றும் ஆலோசனைகள் (ஏதாவது இருப்பின்)

இணைய சாண் திரைபின்பு.

கையெழுத்து

09/04/18



தமிழ்நாடு அரசு

நெடுஞ்சாலைத்துறை

சென்னை சுற்று வட்டச்சாலைத் திட்டம்

எண்ணூர் துறைமுகம் - தச்சூர் - தாமரைப்பாக்கம் - திருவள்ளூர் -
திருப்பெரும்புதூர் - சிங்கப்பெருமாள் கோவில் - மாமல்லபுரம் வரை

சமூக தாக்கம் பற்றி பொதுமக்களுடன் கலந்தாலோசனைக்கூட்டம்

கருத்து பதிவுத்தாள்

இடம்: ஊராட்சி ஒன்றிய அலுவலகம், மீஞ்சூர்.

நாள்: 09-04-2018

நேரம்: காலை 12.00 மணி

பெயர்: R. நஜ்ஜுனிசா

பாலர் (ஆண் / பெண்):

முகவரி மற்றும் தொலைபேசி: No. 25, Balakrishna Nagar Kollattur
Ch. 110

8925738469

1. இத்திட்டம் குறித்து விரிவாக விளக்கப்பட்டதா? ஆம் / இல்லை
2. இத்திட்டத்தை வரவேற்கிறீர்களா? ஆம் / இல்லை
3. இத்திட்டம் தங்களுக்கு பயனள்ளதா? ஆம் / இல்லை
4. ஆம் எனில் எவ்வாறு?

5. தங்களது கருத்து மற்றும் ஆலோசனைகள் (ஏதாவது இருப்பின்)

எங்கள் கிடம் தொண்டையம் கிட்டி 25ம்,
நாங்கள் எங்கள் பெற்றோருக்காகவும் கிட்டி
உடனடி தொண்டையம் குடிசை இல்லை
~~எங்கள் கிடம் தொண்டையம் கிட்டி 25ம்,~~

எங்களுக்கு என் ஓடு மட்டு குடிசை
என் குடிசை நலம் அமைக்கும்.
கையெழுத்து
R. நஜ்ஜுனிசா



தமிழ்நாடு அரசு

நெடுஞ்சாலைத்துறை

சென்னை சுற்றுவட்டச்சாலைத் திட்டம்

எண்ணூர் துறைமுகம் - தச்சூர் - தாமரைப்பாக்கம் - திருவள்ளூர் -
திருப்பெரும்புதூர் - சிங்கப்பெருமாள் கோவில் - மாமல்லபுரம் வரை

சமூக தாக்கம் பற்றி பொதுமக்களுடன் கலந்தாலோசனைக்கூட்டம்

கருத்து பதிவுத்தாள்

இடம்: ஊராட்சி ஒன்றிய அலுவலகம், மீள்தூர்.

நாள்: 09-04-2018

நேரம்: காலை 12.00 மணி

பெயர்:

பாலர் (ஆண் / பெண்):

முகவரி மற்றும் தொலைபேசி:

1. இத்திட்டம் குறித்து விரிவாக விளக்கப்பட்டதா?
2. இத்திட்டத்தை வரவேற்கிறீர்களா?
3. இத்திட்டம் தங்களுக்கு பயனள்ளதா?
4. ஆம் எனில் எவ்வாறு?

ஆம் / இல்லை

ஆம் / இல்லை

ஆம் / இல்லை

5. தங்களது கருத்து மற்றும் ஆலோசனைகள் (ஏதாவது இருப்பின்)

இந்த திட்டம் அங்கீகரிக்கப்பட்ட பணியில் எவ்வளவு
அளவுக்கு உள்ளது. இதில் பகுதியில் வேலைகள் மனைகளை உருவாக்க
செய்து கொடுக்க உண்டா. அப்பகுதியில் சாலை
புதுப்பிப்பு பட்டுவாணை நன்றாக இருக்குமா எனக் குறிப்பிட்டு

கையெழுத்து

சி.சி.வாசு

4744470751



தமிழ்நாடு அரசு

நெடுஞ்சாலைத்துறை

சென்னை சுற்றுவட்டச்சாலைத் திட்டம்

எண்ணூர் துறைமுகம் - தச்சூர் - தாமரைப்பாக்கம் - திருவள்ளூர் -
திருப்பெரும்புதூர் - சிங்கப்பெருமாள் கோவில் - மாமல்லபுரம் வரை

சமூக தாக்கம் பற்றி பொதுமக்களுடன் கலந்தாலோசனைக்கூட்டம்

கருத்து பதிவுத்தாள்

இடம்: ஊராட்சி ஒன்றிய அலுவலகம், மீள்தூர்.

நாள்: 09-04-2018

நேரம்: காலை 12.00 மணி

பெயர்: K. சுவாமி

பாலர் (ஆண் / பெண்):

முகவரி மற்றும் தொலைபேசி: 6791767

9176755533

1. இத்திட்டம் குறித்து விரிவாக விளக்கப்பட்டதா?
2. இத்திட்டத்தை வரவேற்கிறீர்களா?
3. இத்திட்டம் தங்களுக்கு பயனள்ளதா?
4. ஆம் எனில் எவ்வாறு?

ஆம் / இல்லை

ஆம் / இல்லை

ஆம் / இல்லை

5. தங்களது கருத்து மற்றும் ஆலோசனைகள் (ஏதாவது இருப்பின்)

இல்லை

கையெழுத்து

K. சுவாமி



தமிழ்நாடு அரசு

நெடுஞ்சாலைத்துறை

சென்னை சுற்றுவட்டச்சாலைத் திட்டம்

எண்ணூர் துறைமுகம் - தச்சூர் - தாமரைப்பாக்கம் - திருவள்ளூர் -
திருப்பெரும்புதூர் - சிங்கப்பெருமாள் கோவில் - மாமல்லபுரம் வரை

சமூக தாக்கம் பற்றி பொதுமக்களுடன் கலந்தாலோசனைக்கூட்டம்

கருத்து பதிவுத்தாள்

இடம்: ஊராட்சி ஒன்றிய அலுவலகம், மீஞ்சூர்.

நாள்: 09-04-2018

நேரம்: காலை 12.00 மணி

பெயர்: N. தசரதன் பட்டாஜி
சென்னை 120

பாலர் (ஆண் / பெண்):

முகவரி மற்றும் தொலைபேசி:

1. இத்திட்டம் குறித்து விரிவாக விளக்கப்பட்டதா?
2. இத்திட்டத்தை வரவேற்கிறீர்களா?
3. இத்திட்டம் தங்களுக்கு பயனள்ளதா?
4. ஆம் எனில் எவ்வாறு?

ஆம் / இல்லை ✓

ஆம் / இல்லை ✓

ஆம் / இல்லை ✓

5. தங்களது கருத்து மற்றும் ஆலோசனைகள் (ஏதாவது இருப்பின்)

சாதிக்க 21.10.18 எதிர்ப்பு பாத் ரீயு
உரணிடம்

உங்கல் சும்பெணை

செய்து கொள்ளுங்கள்

கையெழுத்து

N. Prasad



தமிழ்நாடு அரசு

நெடுஞ்சாலைத்துறை

சென்னை சுற்றுவட்டச்சாலைத் திட்டம்

எண்ணூர் துறைமுகம் - தச்சூர் - தாமரைப்பாக்கம் - திருவள்ளூர் -
திருப்பெரும்புதூர் - சிங்கப்பெருமாள் கோவில் - மாமல்லபுரம் வரை

சமூக தாக்கம் பற்றி பொதுமக்களுடன் கலந்தாலோசனைக்கூட்டம்

கருத்து பதிவுத்தாள்

இடம்: ஊராட்சி ஒன்றிய அலுவலகம், மீன்தூர்.

நாள்: 09-04-2018

நேரம்: காலை 12.00 மணி

பெயர்: Mohamed.

பாலர் (ஆண் / பெண்):

முகவரி மற்றும் தொலைபேசி:

Thiruvirka nagar, Neidhaval.

1. இத்திட்டம் குறித்து விரிவாக விளக்கப்பட்டதா? ஆம் / இல்லை
2. இத்திட்டத்தை வரவேற்கிறீர்களா? ஆம் / இல்லை
3. இத்திட்டம் தங்களுக்கு பயனள்ளதா? ஆம் / இல்லை
4. ஆம் எனில் எவ்வாறு?

5. தங்களது கருத்து மற்றும் ஆலோசனைகள் (ஏதாவது இருப்பின்)

சென்னை

கையெழுத்து

ம.குமாரன்



தமிழ்நாடு அரசு

நெடுஞ்சாலைத்துறை

சென்னை சுற்றுவட்டச்சாலைத் திட்டம்

எண்ணூர் துறைமுகம் - தச்சூர் - தாமரைப்பாக்கம் - திருவள்ளூர் -
திருப்பெரும்புதூர் - சிங்கப்பெருமாள் கோவில் - மாமல்லபுரம் வரை

சமூக தாக்கம் பற்றி பொதுமக்களுடன் கலந்தாலோசனைக்கப்பட்டம்

கருத்து பதிவுத்தாள்

இடம்: ஊராட்சி ஒன்றிய அலுவலகம், மீஞ்சூர்.

நாள்: 09-04-2018

நேரம்: காலை 12.00 மணி

பெயர்: M. சக்ஷிவேல்

பாலர் (ஆண் / பெண்):

முகவரி மற்றும் தொலைபேசி:

சக்ஷிவேல் வீதி, சென்னை 21, சக்ஷிவேல்
வட்டம் - கள்ளக்குடி நம்பு 114 9 5000

1. இத்திட்டம் குறித்து விரிவாக விளக்கப்பட்டதா?
2. இத்திட்டத்தை வரவேற்கிறீர்களா?
3. இத்திட்டம் தங்களுக்கு பயனள்ளதா?
4. ஆம் எனில் எவ்வாறு?

ஆம் / இல்லை

ஆம் / இல்லை

ஆம் / இல்லை

வழி 16 0100 - Link Road via Konguamman Nagar.

5. தங்களது கருத்து மற்றும் ஆலோசனைகள் (ஏதாவது இருப்பின்)

435 5000 நம்பு - கொங்கியல் நம்பு - கள்ளக்குடி
வட்டம் - வீதிமலை போலீஸ்.

கையெழுத்து

M. சக்ஷிவேல்.



தமிழ்நாடு அரசு

நெடுஞ்சாலைத்துறை

சென்னை சுற்றுவட்டச்சாலைத் திட்டம்

எண்ணூர் துறைமுகம் - தச்சூர் - தாமரைப்பாக்கம் - திருவள்ளூர் -
திருப்பெரும்புதூர் - சிங்கப்பெருமாள் கோவில் - மாமல்லபுரம் வரை

சமூக தாக்கம் பற்றி பொதுமக்களுடன் கலந்தாலோசனைக்கூட்டம்

கருத்து பதிவுத்தாள்

இடம்: ஊராட்சி ஒன்றிய அலுவலகம், மீஞ்சூர்.

நாள்: 09-04-2018

நேரம்: காலை 12.00 மணி

பெயர்: M. செல்வம்

பாலர் (ஆண் / பெண்):

முகவரி மற்றும் தொலைபேசி:

21 சென்னை நகரில், ரெண்டி ரெண்டி, Phone 9585741622

1. இத்திட்டம் குறித்து விரிவாக விளக்கப்பட்டதா?
2. இத்திட்டத்தை வரவேற்கிறீர்களா?
3. இத்திட்டம் தங்களுக்கு பயனள்ளதா?
4. ஆம் எனில் எவ்வாறு?

ஆம் / இல்லை

ஆம் / இல்லை

ஆம் / இல்லை

சென்னை நகரில், ரெண்டி ரெண்டி

5. தங்களது கருத்து மற்றும் ஆலோசனைகள் (ஏதாவது இருப்பின்)

சென்னை நகரில், ரெண்டி ரெண்டி, 454/8 சென்னை

சென்னை நகரில், ரெண்டி ரெண்டி, சென்னை

சென்னை நகரில், ரெண்டி ரெண்டி, சென்னை

சென்னை நகரில், ரெண்டி ரெண்டி, சென்னை

பெயர்:

கையெழுத்து

M. Selvam



தமிழ்நாடு அரசு

நெடுஞ்சாலைத்துறை

சென்னை சுற்றுவட்டச்சாலைத் திட்டம்

எண்ணூர் துறைமுகம் - தச்சூர் - தாமரைப்பாக்கம் - திருவள்ளூர் -
திருப்பெரும்புதூர் - சிங்கப்பெருமாள் கோவில் - மாமல்லபுரம் வரை

சமூக தூக்கம் பற்றி பொதுமக்களுடன் கலந்தாலோசனைக்கப்பட்டம்

கருத்து பதிவுத்தாள்

இடம்: ஊராட்சி ஒன்றிய அலுவலகம், மீள்தூர்.

நாள்: 09-04-2018

நேரம்: காலை 12.00 மணி

பெயர்: E. Nagarajan

பாலர் (ஆண் / பெண்): ஆண்

முகவரி மற்றும் தொலைபேசி:

No. 9, காரைக்குடி நகர், 4^{ம்} கட்டிடம், சென்னை.
9283398872

1. இத்திட்டம் குறித்து விரிவாக விளக்கப்பட்டதா?
2. இத்திட்டத்தை வரவேற்கிறீர்களா?
3. இத்திட்டம் தங்களுக்கு பயனள்ளதா?
4. ஆம் எனில் எவ்வாறு?

ஆம் / இல்லை
ஆம் / இல்லை
ஆம் / இல்லை

5. தங்களது கருத்து மற்றும் ஆலோசனைகள் (ஏதாவது இருப்பின்)

இத்திட்டம் எங்களுக்கு தேவையில்லை, ஏன் ஏன்
உட்பட எல்லா உட்கட்டிடங்களும் போல்தால். உட்கட்டிடங்களை மாற்றிக் காமல்
சிறு உழுவில் இத்திட்டம் செயல்படுத்த வேண்டும் என்பதை
தாழ்மையுடன் கேட்டுக்கொள்கிறேன்

கையெழுத்து

E. Nagarajan

9-4-2018



தமிழ்நாடு அரசு

நெடுஞ்சாலைத்துறை

சென்னை சுற்றுவட்டச்சாலைத் திட்டம்

எண்ணூர் துறைமுகம் - தச்சூர் - தாமரைப்பாக்கம் - திருவள்ளூர் -
திருப்பெரும்புதூர் - சிங்கப்பெருமாள் கோவில் - மாமல்லபுரம் வரை

சமூக தாக்கம் பற்றி பொதுமக்களுடன் கலந்தாலோசனைக்கூட்டம்

கருத்து பதிவுத்தாள்

இடம்: ஊராட்சி ஒன்றிய அலுவலகம், மீஞ்சூர்.

நாள்: 09-04-2018

நேரம்: காலை 12.00 மணி

பெயர்: J. சைரஸ் ஜெய்

பாலர் (ஆண் / பெண்):

முகவரி மற்றும் தொலைபேசி: 298/89 T.H. Road New Washermanpet, Ch - 81

1. இத்திட்டம் குறித்து விரிவாக விளக்கப்பட்டதா? ஆம் / இல்லை
2. இத்திட்டத்தை வரவேற்கிறீர்களா? ஆம் / இல்லை
3. இத்திட்டம் தங்களுக்கு பயனள்ளதா? ஆம் / இல்லை
4. ஆம் எனில் எவ்வாறு?

5. தங்களது கருத்து மற்றும் ஆலோசனைகள் (ஏதாவது இருப்பின்)

எங்கள் நிவந்திரித்திய பணத்தையும் அது
எங்களுக்கு பயன் உண்டாகவும் தருக வேண்டும்.
இவ்வாறு எங்கள் பணத்தின் மீது ரூ 1000 (39-feet)
நல சூடு (39-feet) நூய் 1000 வேண்டும்
J. Sairus Jay
கையெழுத்து



தமிழ்நாடு அரசு

நெடுஞ்சாலைத்துறை

சென்னை சுற்று வட்டச்சாலைத் திட்டம்

எண்ணூர் துறைமுகம் - தச்சூர் - தாமரைப்பாக்கம் - திருவள்ளூர் -
திருப்பெரும்புதூர் - சிங்கப்பெருமாள் கோவில் - மாமல்லபுரம் வரை

சமூக தாக்கம் பற்றி பொதுமக்களுடன் கலந்தாலோசனைக்கூட்டம்

கருத்து பதிவுத்தாள்

இடம்: ஊராட்சி ஒன்றிய அலுவலகம், மீள்தூர்.

நாள்: 09-04-2018

நேரம்: காலை 12.00 மணி

பெயர்: சுந்தரசூத்தி

பாலர் (ஆண்/பெண்):

முகவரி மற்றும் தொலைபேசி: உட்கட்டாவிதி, காலடிப்பேட்டை, சென்னை - 19

1. இத்திட்டம் குறித்து விரிவாக விளக்கப்பட்டதா? ஆம் / இல்லை
2. இத்திட்டத்தை வரவேற்கிறீர்களா? ஆம் / இல்லை
3. இத்திட்டம் தங்களுக்கு பயனள்ளதா? ஆம் / இல்லை
4. ஆம் எனில் எவ்வாறு?

5. தங்களது கருத்து மற்றும் ஆலோசனைகள் (ஏதாவது இருப்பின்)

சுந்தர சூத்திரிக்கு உரிய மதிப்பான ரூபாய் 1000
ரூபாய் 50 (50-feet) சுருமானு மீத நாயுண்டியுடன்
பெட்டி கொள்கிறேன்

9940665951

சுந்தரசூத்தி
கையெழுத்து



தமிழ்நாடு அரசு

நெடுஞ்சாலைத்துறை

சென்னை சுற்றுவட்டச்சாலைத் திட்டம்

எண்ணூர் துறைமுகம் - தச்சூர் - தாமரைப்பாக்கம் - திருவள்ளூர் -
திருப்பெரும்புதூர் - சிங்கப்பெருமாள் கோவில் - மாமல்லபுரம் வரை

சமூக தாக்கம் பற்றி பொதுமக்களுடன் கலந்தாலோசனைக்கூட்டம்

கருத்து பதிவுத்தாள்

இடம்: ஊராட்சி ஒன்றிய அலுவலகம், மீள்தூர்.

நாள்: 09-04-2018

நேரம்: காலை 12.00 மணி

பெயர்: N. LAKSHOMANAN

பாலர் (ஆண் / பெண்):

முகவரி மற்றும் தொலைபேசி: 9791062673

1. இத்திட்டம் குறித்து விரிவாக விளக்கப்பட்டதா?
2. இத்திட்டத்தை வரவேற்கிறீர்களா?
3. இத்திட்டம் தங்களுக்கு பயனள்ளதா?
4. ஆம் எனில் எவ்வாறு?

ஆம் / இல்லை

ஆம் / இல்லை

ஆம் / இல்லை

5. தங்களது கருத்து மற்றும் ஆலோசனைகள் (ஏதாவது இருப்பின்)

*Govt. has to tell the compensation
According to Highway Norms*

N. Lakshomana
கையெழுத்து



தமிழ்நாடு அரசு

நெடுஞ்சாலைத்துறை

சென்னை சுற்று வட்டச்சாலைத் திட்டம்

எண்ணூர் துறைமுகம் - தச்சூர் - தாமரைப்பாக்கம் - திருவள்ளூர் -
திருப்பெரும்புதூர் - சிங்கப்பெருமாள் கோவில் - மாமல்லபுரம் வரை

சமூக தாக்கம் பற்றி பொதுமக்களுடன் கலந்தாலோசனைக்கூட்டம்

கருத்து பதிவுத்தாள்

இடம்: ஊராட்சி ஒன்றிய அலுவலகம், மீஞ்சூர்.

நாள்: 09-04-2018

நேரம்: காலை 12.00 மணி

பெயர்: S/o G. Kalhikesan (Late)
K. Nagaprasad.
பாலர் (ஆண் / பெண்):

முகவரி மற்றும் தொலைபேசி: 9940672308

1. இத்திட்டம் குறித்து விரிவாக விளக்கப்பட்டதா? ஆம் / இல்லை ✓
2. இத்திட்டத்தை வரவேற்கிறீர்களா? ஆம் / இல்லை ✓
3. இத்திட்டம் தங்களுக்கு பயனள்ளதா? ஆம் / இல்லை ✓
4. ஆம் எனில் எவ்வாறு?

5. தங்களது கருத்து மற்றும் ஆலோசனைகள் (ஏதாவது இருப்பின்)

This is list of my interest according my
hard earned land. If you allocate the land
consider the 4 times of the market value

கையெழுத்து



தமிழ்நாடு அரசு

நெடுஞ்சாலைத்துறை

சென்னை சுற்றுவட்டச்சாலைத் திட்டம்

எண்ணூர் துறைமுகம் - தச்சூர் - தாமரைப்பாக்கம் - திருவள்ளூர் -
திருப்பெரும்புதூர் - சிங்கப்பெருமாள் கோவில் - மாமல்லபுரம் வரை

சமூக தாக்கம் பற்றி பொதுமக்களுடன் கலந்தாலோசனைக்கூட்டம்

கருத்து பதிவுத்தாள்

இடம்: ஊராட்சி ஒன்றிய அலுவலகம், மீன்தூர்.

நாள்: 09-04-2018

நேரம்: காலை 12.00 மணி

பெயர்:

Sreekumar

பாலர் (ஆண் / பெண்):

முகவரி மற்றும் தொலைபேசி:

9884790222

1. இத்திட்டம் குறித்து விரிவாக விளக்கப்பட்டதா?
2. இத்திட்டமத்தை வரவேற்கிறீர்களா?
3. இத்திட்டம் தங்களுக்கு பயனள்ளதா?
4. ஆம் எனில் எவ்வாறு?

ஆம் / இல்லை

ஆம் / இல்லை

ஆம் / இல்லை

5. தங்களது கருத்து மற்றும் ஆலோசனைகள் (ஏதாவது இருப்பின்)

சீரான Compensations கொடுக்கப்படும்
பாண்டி சங்கரத்தேவரம், திண்டிவனம் அங்கு
கிழிந்த பாண்டி வீடுகளை சீரமைப்பது
உள்ளே


கையெழுத்து



தமிழ்நாடு அரசு

நெடுஞ்சாலைத்துறை

சென்னை சுற்றுவட்டச்சாலைத் திட்டம்

எண்ணூர் துறைமுகம் - தச்சூர் - தாமரைப்பாக்கம் - திருவள்ளூர் -
திருப்பெரும்புதூர் - சிங்கப்பெருமாள் கோவில் - மாமல்லபுரம் வரை

சமூக தாக்கம் பற்றி பொதுமக்களுடன் கலந்தாலோசனைக்கூட்டம்

கருத்து பதிவுத்தாள்

இடம்: ஊராட்சி ஒன்றிய அலுவலகம், மீஞ்சூர்.

நாள்: 09-04-2018

நேரம்: காலை 12.00 மணி

பெயர்: M. முருகன்

பாலர் (ஆண் / பெண்):

முகவரி மற்றும் தொலைபேசி: No. 81, Anna Road, Puthumalai, Chennai - 9840636333

1. இத்திட்டம் குறித்து விரிவாக விளக்கப்பட்டதா? ஆம் / இல்லை ✓
2. இத்திட்டத்தை வரவேற்கிறீர்களா? ஆம் / இல்லை ✓
3. இத்திட்டம் தங்களுக்கு பயனள்ளதா? ஆம் / இல்லை ✓
4. ஆம் எனில் எவ்வாறு?

5. தங்களது கருத்து மற்றும் ஆலோசனைகள் (ஏதாவது இருப்பின்)

நான் கலந்துகொள்ள முடியவில்லை என்பது பற்றி மனது பூக்கிரான்

வேத பள்ளியில் சேர்க்கை முடியாது என்று பள்ளி ஆசிரியர் மனது
என்று வந்தான் அம்ம அம்ம அம்மனை எங்கும் சேர்
செல்ல முடியாது தயவு செய்து விங் 0310 தேவையின்

M. முருகன்
கையெழுத்து



தமிழ்நாடு அரசு

நெடுஞ்சாலைத்துறை

சென்னை சுற்றுவட்டச்சாலைத் திட்டம்

எண்ணூர் துறைமுகம் - தச்சூர் - தாமரைப்பாக்கம் - திருவள்ளூர் -
திருப்பெரும்புதூர் - சிங்கப்பெருமாள் கோவில் - மாமல்லபுரம் வரை

சமூக தாக்கம் பற்றி பொதுமக்களுடன் கலந்தாலோசனைக்கூட்டம்

கருத்து பதிவுத்தாள்

இடம்: ஊராட்சி ஒன்றிய அலுவலகம், மீள்தூர்.

நாள்: 09-04-2018

நேரம்: காலை 12.00 மணி

பெயர்: S.P. Singh

பாலர் (ஆண் / பெண்): Male

முகவரி மற்றும் தொலைபேசி: #462 A, Kongu Amman Nagar, Nandipalka
Chennai - 60020

1. இத்திட்டம் குறித்து விரிவாக விளக்கப்பட்டதா? ஆம் / இல்லை
2. இத்திட்டத்தை வரவேற்கிறீர்களா? ஆம் / இல்லை
3. இத்திட்டம் தங்களுக்கு பயனள்ளதா? ஆம் / இல்லை
4. ஆம் எனில் எவ்வாறு?

5. தங்களது கருத்து மற்றும் ஆலோசனைகள் (ஏதாவது இருப்பின்)

8220245576

S. P. Singh

கையெழுத்து



தமிழ்நாடு அரசு

நெடுஞ்சாலைத்துறை

சென்னை சுற்றுவட்டச்சாலைத் திட்டம்

எண்ணூர் துறைமுகம் - தச்சூர் - தாமரைப்பாக்கம் - திருவள்ளூர் -
திருப்பெரும்புதூர் - சிங்கப்பெருமாள் கோவில் - மாமல்லபுரம் வரை

சமூக தாக்கம் பற்றி பொதுமக்களுடன் கலந்தாலோசனைக்கூட்டம்

கருத்து பதிவுத்தாள்

இடம்: ஊராட்சி ஒன்றிய அலுவலகம், மீள்தூர்.

நாள்: 09-04-2018

நேரம்: காலை 12.00 மணி

பெயர்: K. MAJESH KUMAR. 8144664342

பாலர் (ஆண் / பெண்):

முகவரி மற்றும் தொலைபேசி:

1. இத்திட்டம் குறித்து விரிவாக விளக்கப்பட்டதா?
2. இத்திட்டத்தை வரவேற்கிறீர்களா?
3. இத்திட்டம் தங்களுக்கு பயனள்ளதா?
4. ஆம் எனில் எவ்வாறு?

ஆம் / இல்லை

ஆம் / இல்லை

ஆம் / இல்லை

5. தங்களது கருத்து மற்றும் ஆலோசனைகள் (ஏதாவது இருப்பின்)

Save Tree
Save water.
Save People.


கையெழுத்து



தமிழ்நாடு அரசு

நெடுஞ்சாலைத்துறை

சென்னை சுற்றுவட்டச்சாலைத் திட்டம்

எண்ணூர் துறைமுகம் - தச்சூர் - தாமரைப்பாக்கம் - திருவள்ளூர் - திருப்பெரும்புதூர் - சிங்கப்பெருமாள் கோவில் - மாமல்லபுரம் வரை

சமூக தாக்கம் பற்றி பொதுமக்களுடன் கலந்தாலோசனைக்கூட்டம்

கருத்து பதிவுத்தாள்

இடம்: ஊராட்சி ஒன்றிய அலுவலகம், மீள்தூர்.

நாள்: 09-04-2018

நேரம்: காலை 12.00 மணி

பெயர்: இ. நாமலிங்கம்

பாலர் (ஆண் / பெண்): ஆண்

முகவரி மற்றும் தொலைபேசி: No: 46, கொங்கியன் நகர், நீதிமன்றம், 9840497327.

1. இத்திட்டம் குறித்து விரிவாக விளக்கப்பட்டதா?

ஆம் / இல்லை

2. இத்திட்டத்தை வரவேற்கிறீர்களா?

ஆம் / இல்லை

3. இத்திட்டம் தங்களுக்கு பயனள்ளதா?

ஆம் / இல்லை

4. ஆம் எனில் எவ்வாறு?

21/06/2017 அன்று உடுவாய்துறை அஞ்சலி சாலை
மொண்டியன் கவுண்டிக்கு உட்பட்ட கட்டிடம் கட்டி, மாற்றம் -
பாணிக்கான வாய்ப்பு கிடைக்க பரிசீலிக்கப்படும் என அறிவிக்கப்பட்டது.
அ. கொங்கியன் நகர் குடியியல் போர் பிளசு கட்டிடம் கட்டி மாற்றம்
- பாணிக்கான கட்டிடம் கட்டி கட்டிடம் கட்டி மாற்றம்
5. தங்களது கருத்து மற்றும் ஆலோசனைகள் (ஏதாவது இருப்பின்)

கொங்கியன் நகர் பகுதியில் அடிக்கடி வண்டிகள் குடுத்துப் பகுதியில்
நிள் அமைதி செய்வது கட்டிடம் கட்டி, பாணிக்கான (கட்டிடம் கட்டி)
பகுதி கட்டி (அல்) குடுத்து வண்டிகள் உள் பகுதியில் Limb Road
மாற்றம் கட்டிடம் கட்டி கட்டிடம் கட்டி மாற்றம் கட்டிடம் கட்டி

குறிப்புகள்:

21/06/2017 அன்று உடுவாய்துறை -
அஞ்சலிக்கு அடிக்கடி மாற்றம்
கட்டிடம்

கையெழுத்து

Cell no: 9840497327

அருள்மிகு கொங்கியம்மன் நகர் குடியிருப்போர் நலச்சங்கம்

பதிவு எண்.

பிளாட் எண்.147, கொங்கியம்மன் நகர், நந்தியம்பாக்கம், சென்னை — 600 120.

தேதி:21.06.2017

பெறுநர்

உயர்திரு.வட்டாட்சியர் அவர்கள்,
வடக்கு துறைமுக இணைப்புச் சாலை திட்டம்,
பொன்னேரி,
திருவள்ளூர் மாவட்டம்.

ஐயா,
கடந்த 13.06.2017 அன்று எண்ணூர் துறைமுக வடக்கு பகுதி இணைப்புச் சாலைக்காக CMDA-வால் அங்கீகரிக்கப்பட்ட மனைகளை கையகப்படுத்த தமிழ்நாடு நெடுஞ்சாலைச் சட்டம் 2001-ல் பிரிவு 15(2)-ஐ மேற்கோள் காட்டி நிலம் கையகப்படுத்தலுக்கான அறிக்கை (Summon) கொடுக்கப்பட்டுள்ளது.

நிலம் கையகப்படுத்த உட்பட்ட இடத்தை ஒட்டி அரசு நிலமும் காலியாக உள்ள கோவில் நிலமும் உள்ளது. இந்நிலங்களை கையகப்படுத்தப்படுமேயானால், அரசின் செலவு வெகுவாக குறையும் என்பதை தங்களின் மேலான கவனத்திற்கு கொண்டு வருகிறோம்.

மேலும், கொங்கியம்மன் நகரின் மேற்கு (பனை சாலை ஓரம்) பகுதியில் காலியாக இடம் அமைந்துள்ளது. இவ்விடம் கையகப்படுத்தப்படுமேயானால், கொங்கியம்மன் நகரை பொறுத்தவரை எந்த வீடும் பாதிக்கப்பட வாய்ப்பில்லை என்பதையும் தங்களின் கவனத்திற்கு கொண்டு வருகிறோம்.

ஆகவே எங்களின் கோரிக்கையை பரிசீலித்து, மாற்றுப் பாதை அமைப்பதற்காக ஆய்வு செய்யும்படி தாழ்ப்பையுடன் கேட்டுக் கொள்கிறோம்.

தலைவர்

Ed Sathar

செயலாளர்

பொருளாளர்



தமிழ்நாடு அரசு

நெடுஞ்சாலைத்துறை

சென்னை சுற்றுவட்டச்சாலைத் திட்டம்

எண்ணூர் துறைமுகம் - தச்சூர் - தாமரைப்பாக்கம் - திருவள்ளூர் -
திருப்பெரும்புதூர் - சிங்கப்பெருமாள் கோவில் - மாமல்லபுரம் வரை

சுற்றுச்சூழல் தாக்கம் பற்றி பொதுமக்களுடன் கலந்தாலோசனைக்கூட்டம்

கருத்து பதிவுத்தாள்

இடம்: ஊராட்சி ஒன்றிய அலுவலகம், மீள்தூர்.

நாள்: 09-04-2018

நேரம்: காலை 11.00 மணி

பெயர்: V. சுவாமிநாதன்,

பாலர் (ஆண் / பெண்): ஆண்,

முகவரி மற்றும் தொலைபேசி: 15 பித்தூர் டாக்ஸ்
தொலைபேசி: 9444212675.

1. இத்திட்டம் குறித்து விரிவாக விளக்கப்பட்டதா? ஆம் / இல்லை
2. இத்திட்டத்தை வரவேற்கிறீர்களா? ஆம் / இல்லை
3. இத்திட்டம் தங்களுக்கு பயனள்ளதா? ஆம் / இல்லை
4. ஆம் எனில் எவ்வாறு?

5. தங்களது கருத்து மற்றும் ஆலோசனைகள் (ஏதாவது இருப்பின்)

இத்திட்டம் சமீபத்தில் கட்டி வைக்கப்பட்டிருக்கிறது. அதற்குள் அங்குள்ள மக்கள்
சென்னை போக்குவரத்து சாலைத் துறையிலும்
நெடுஞ்சாலைத் துறையிலும் சேர்ந்து கருத்து/ஆலோசனைகள்
அளிக்கும் வாய்ப்பு உள்ளது.

V. Swaminathan

கையெழுத்து



தமிழ்நாடு அரசு

நெடுஞ்சாலைத்துறை

சென்னை சுற்றுவட்டச்சாலைத் திட்டம்

எண்ணூர் துறைமுகம் - தச்சூர் - தாமரைப்பாக்கம் - திருவள்ளூர் -
திருப்பெரும்புதூர் - சிங்கப்பெருமாள் கோவில் - மாமல்லபுரம் வரை
சுற்றுச்சூழல் தாக்கம் பற்றி பொதுமக்களுடன் கலந்தாலோசனைக்கவட்டம்

கருத்து பதிவுத்தாள்

இடம்: ஊராட்சி ஒன்றிய அலுவலகம், மீஞ்சூர்.

நேரம்: காலை 11.00 மணி

நாள்: 09-04-2018

பெயர்: K. சிவசுந்தர்

பாலர் (ஆண் / பெண்):

முகவரி மற்றும் தொலைபேசி: 9117600561

1. இத்திட்டம் குறித்து விரிவாக விளக்கப்பட்டதா?
2. இத்திட்டத்தை வரவேற்கிறீர்களா?
3. இத்திட்டம் தங்களுக்கு பயனள்ளதா?
4. ஆம் எனில் எவ்வாறு?

ஆம் / இல்லை
ஆம் / இல்லை
ஆம் / இல்லை

5. தங்களது கருத்து மற்றும் ஆலோசனைகள் (ஏதாவது இருப்பின்)

K. சிவசுந்தர்
கையெழுத்து



தமிழ்நாடு அரசு

நெடுஞ்சாலைத்துறை

சென்னை சுற்றுவட்டச்சாலைத் திட்டம்

எண்ணூர் துறைமுகம் - தச்சூர் - தாமரைப்பாக்கம் - திருவள்ளூர் -
திருப்பெரும்புதூர் - சிங்கப்பெருமாள் கோவில் - மாமல்லபுரம் வரை

சுற்றுச்சூழல் தாக்கம் பற்றி பொதுமக்களுடன் கலந்தாலோசனைக்கூட்டம்

கருத்து பதிவுத்தாள்

இடம்: ஊராட்சி ஒன்றிய அலுவலகம், மீஞ்சூர்.

நாள்: 09-04-2018

நேரம்: காலை 11.00 மணி

பெயர்: சி. ரமேஷ்

பாலர் (ஆண் / பெண்):

முகவரி மற்றும் தொலைபேசி:

9750951921
Jeyn steel Pvt Ltd
No. 497/7 Panneri High way Road
Pattamabtyi, Panneri (TK)

1. இத்திட்டம் குறித்து விரிவாக விளக்கப்பட்டதா?
2. இத்திட்டமத்தை வரவேற்கிறீர்களா?
3. இத்திட்டம் தங்களுக்கு பயனள்ளதா?
4. ஆம் எனில் எவ்வாறு?

ஆம் / இல்லை

ஆம் / இல்லை

ஆம் / இல்லை

5. தங்களது கருத்து மற்றும் ஆலோசனைகள் (ஏதாவது இருப்பின்)

இந்த திட்டத்தை நான் பெறும் பாதியில்
அடைவதற்கும் அம்மாதிரி சம்பளம் 25000 ரூபாய்கள்
உள்ள திட்டத்தை நான் பெறும் பாதியில் அடைவதற்கும்
ஆனால் அதிலும் வாதியை நான் பாதியில் அடைவதற்கும்
கையெழுத்து



தமிழ்நாடு அரசு

நெடுஞ்சாலைத்துறை

சென்னை சுற்றுவட்டச்சாலைத் திட்டம்

எண்ணூர் துறைமுகம் - தச்சூர் - தாமரைப்பாக்கம் - திருவள்ளூர் -
திருப்பெரும்புதூர் - சிங்கப்பெருமாள் கோவில் - மாமல்லபுரம் வரை

சுற்றுச்சூழல் தாக்கம் பற்றி பொதுமக்களுடன் கலந்தாலோசனைக்கூட்டம்

கருத்து பதிவுத்தாள்

இடம்: ஊராட்சி ஒன்றிய அலுவலகம், மீன்தூர்.

நாள்: 09-04-2018

நேரம்: காலை 11.00 மணி

பெயர்: U. Bala

பாலர் (ஆண்/பெண்):

முகவரி மற்றும் தொலைபேசி:

பெரும்புதூர், E.A-008-015-1181
9524133939

1. இத்திட்டம் குறித்து விரிவாக விளக்கப்பட்டதா? ஆம்/இல்லை
2. இத்திட்டத்தை வரவேற்கிறீர்களா? ஆம்/இல்லை
3. இத்திட்டம் தங்களுக்கு பயனள்ளதா? ஆம்/இல்லை
4. ஆம் எனில் எவ்வாறு?

5. தங்களது கருத்து மற்றும் ஆலோசனைகள் (ஏதாவது இருப்பின்)

இத்திட்டத்தின் மதிப்பீடு 75% பயனும் இல்லை
சாட்சுபலம் சாட்சு தான மட்டுமே நடக்கவேண்டும்.
மதிப்பீடு வரவேற்கிறேன். வாதிக்கப்படவில்லை.
இது தான் தான் சாட்சு மதிப்பீடு மட்டுமே. U. Bala
கையெழுத்து

Cell:
E.

Cell = 9080309113.



தமிழ்நாடு அரசு

நெடுஞ்சாலைத்துறை

சென்னை சுற்றுவட்டச்சாலைத் திட்டம்

எண்ணூர் துறைமுகம் - தச்சூர் - தாமரைப்பாக்கம் - திருவள்ளூர் -
திருப்பெரும்புதூர் - சிங்கப்பெருமாள் கோவில் - மாமல்லபுரம் வரை

சுற்றுச்சூழல் தாக்கம் பற்றி பொதுமக்களுடன் கலந்தாலோசனைக்கூட்டம்

கருத்து பதிவுத்தாள்

இடம்: ஊராட்சி ஒன்றிய அலுவலகம், மீள்தூர்.

நாள்: 09-04-2018

நேரம்: காலை 11.00 மணி

பெயர்:

A. Vasulakshmi
Cell: 9790899121

பாவர் (ஆண் / பெண்):

முகவரி மற்றும் தொலைபேசி:

1. இத்திட்டம் குறித்து விரிவாக விளக்கப்பட்டதா?
2. இத்திட்டமத்தை வரவேற்கிறீர்களா?
3. இத்திட்டம் தங்களுக்கு பயனள்ளதா?
4. ஆம் எனில் எவ்வாறு?

ஆம் / இல்லை
ஆம் / இல்லை
ஆம் / இல்லை

இத்திட்டம் நூட்டில் மிகவும் பயனுள்ள திட்டம் எனில்
எனவே அதனை நான் திட்டமிட்ட நூட்டில் உள்ள திட்டம் போலவே
மேலும் திட்டமிட்டால் நான் திட்டமிட்டால் நான் திட்டமிட்டால்
மேலும் திட்டமிட்டால் நான் திட்டமிட்டால்

5. தங்களது கருத்து மற்றும் ஆலோசனைகள் (ஏதாவது இருப்பின்)

பொதுமக்களிடமிருந்து உடன் அறிவிக்க, அனைத்து
சுற்றுச்சூழல் பாக்கம் கைபிடிப்பும் நான் கையெழுத்து
(A. Vasulakshmi) நான் திட்டமிட்ட நூட்டில் பயனுள்ள திட்டமானால்
எனவே அதனை நான் திட்டமிட்ட நூட்டில் உள்ள திட்டம் போலவே
மேலும் திட்டமிட்டால் நான் திட்டமிட்டால் நான் திட்டமிட்டால்
மேலும் திட்டமிட்டால் நான் திட்டமிட்டால்

A. Vasulakshmi



தமிழ்நாடு அரசு

நெடுஞ்சாலைத்துறை

சென்னை சுற்றுவட்டச்சாலைத் திட்டம்

எண்ணூர் துறைமுகம் - தச்சூர் - தாமரைப்பாக்கம் - திருவள்ளூர் -
திருப்பெரும்புதூர் - சிங்கப்பெருமாள் கோவில் - மாமல்லபுரம் வரை
சுற்றுச்சூழல் தாக்கம் பற்றி பொதுமக்களுடன் கலந்தாலோசனைக்கூட்டம்

கருத்து பதிவுத்தாள்

இடம்: ஊராட்சி ஒன்றிய அலுவலகம், மீள்தூர்.

நாள்: 09-04-2018

நேரம்: காலை 11.00 மணி

பெயர்: S. BAKKRISHNAN C/o BHAWAN SHANKAR

பாலர் (ஆண் / பெண்): No-18/1, Puzhal Murugan Street
Neloyal Nagar Perambur Chennai - 600 011.

முகவரி மற்றும் தொலைபேசி: (M) 9176000600

1. இத்திட்டம் குறித்து விரிவாக விளக்கப்பட்டதா? ஆம் / இல்லை
2. இத்திட்டத்தை வரவேற்கிறீர்களா? ஆம் / இல்லை
3. இத்திட்டம் தங்களுக்கு பயனள்ளதா? ஆம் / இல்லை
4. ஆம் எனில் எவ்வாறு?

5. தங்களது கருத்து மற்றும் ஆலோசனைகள் (ஏதாவது இருப்பின்)

pls send any details my mail ID

621973@rediffmail.com

கையெழுத்து

H. Balakrishnan



தமிழ்நாடு அரசு

நெடுஞ்சாலைத்துறை

சென்னை சுற்றுவட்டச்சாலைத் திட்டம்

எண்ணூர் துறைமுகம் - தச்சூர் - தாமரைப்பாக்கம் - திருவள்ளூர் -
திருப்பெரும்புதூர் - சிங்கப்பெருமாள் கோவில் - மாமல்லபுரம் வரை

சுற்றுச்சூழல் தாக்கம் பற்றி பொதுமக்களுடன் கலந்தாலோசனைக்கூட்டம்

கருத்து பதிவுத்தாள்

இடம்: ஊராட்சி ஒன்றிய அலுவலகம், மீளூர்.

நாள்: 09-04-2018

நேரம்: காலை 11.00 மணி

பெயர்: S.ஆர்.வி

பாவர் (ஆண் / பெண்):

9710349150

முகவரி மற்றும் தொலைபேசி: ^{சென்னை} ~~மீளூர்~~, த.பெருமாள், ஆரம்பப்பள்ளி கிளையின் - 3

1. இத்திட்டம் குறித்து விரிவாக விளக்கப்பட்டதா? ✓ ஆம் / இல்லை
2. இத்திட்டம்ததை வரவேற்கிறீர்களா? ஆம் / இல்லை ✓
3. இத்திட்டம் தங்களுக்கு பயனள்ளதா? ஆம் / இல்லை ✓
4. ஆம் எனில் எவ்வாறு?

5. தங்களது கருத்து மற்றும் ஆலோசனைகள் (ஏதாவது இருப்பின்)

S.ஆர்.வி
கையெழுத்து
9.4.18



தமிழ்நாடு அரசு

நெடுஞ்சாலைத்துறை

சென்னை சுற்றுவட்டச்சாலைத் திட்டம்

எண்ணூர் துறைமுகம் - தச்சூர் - தாமரைப்பாக்கம் - திருவள்ளூர் -
திருப்பெரும்புதூர் - சிங்கப்பெருமாள் கோவில் - மாமல்லபுரம் வரை
சுற்றுச்சூழல் தாக்கம் பற்றி பொதுமக்களுடன் கலந்தாலோசனைக்கூட்டம்

கருத்து பதிவுத்தாள்

இடம்: ஊராட்சி ஒன்றிய அலுவலகம், மீள்தூர்.

நாள்: 09-04-2018

நேரம்: காலை 11.00 மணி

பெயர்: J. சுவாமிநாதன்

பாலர் (ஆண் / பெண்):

முகவரி மற்றும் தொலைபேசி:

22A, பழனிபாளையம், மீள்தூர்
மீள்தூர், திருவள்ளூர் - 638173

1. இத்திட்டம் குறித்து விரிவாக விளக்கப்பட்டதா? ஆம் / இல்லை
2. இத்திட்டத்தை வரவேற்கிறீர்களா? ஆம் / இல்லை
3. இத்திட்டம் தங்களுக்கு பயனள்ளதா? ஆம் / இல்லை
4. ஆம் எனில் எவ்வாறு?

5. தங்களது கருத்து மற்றும் ஆலோசனைகள் (ஏதாவது இருப்பின்)

J. சுவாமிநாதன்
கையெழுத்து

9-4-18



தமிழ்நாடு அரசு

நெடுஞ்சாலைத்துறை

சென்னை சுற்றுவட்டச்சாலைத் திட்டம்

எண்ணூர் துறைமுகம் - தச்சூர் - தாமரைப்பாக்கம் - திருவள்ளூர் -
திருப்பெரும்புதூர் - சிங்கப்பெருமாள் கோவில் - மாமல்லபுரம் வரை

சுற்றுச்சூழல் தாக்கம் பற்றி பொதுமக்களுடன் கலந்தாலோசனைக்கூட்டம்

கருத்து பதிவுத்தாள்

இடம்: ஊராட்சி ஒன்றிய அலுவலகம், மீஞ்சூர்.

நாள்: 09-04-2018

நேரம்: காலை 11.00 மணி

பெயர்: F. N. முகேசன்

9444358957

பாலர் (ஆண் / பெண்): ஆண்

முகவரி மற்றும் தொலைபேசி: 19/11 நேடுதெரு, Gokm. நகர், ch-21

1. இத்திட்டம் குறித்து விரிவாக விளக்கப்பட்டதா?
2. இத்திட்டமத்தை வரவேற்கிறீர்களா?
3. இத்திட்டம் தங்களுக்கு பயனள்ளதா?
4. ஆம் எனில் எவ்வாறு?

ஆம் / இல்லை

ஆம் / இல்லை

ஆம் / இல்லை

5. தங்களது கருத்து மற்றும் ஆலோசனைகள் (ஏதாவது இருப்பின்)

F. N. முகேசன்,

கையெழுத்து

9/4/18



தமிழ்நாடு அரசு

நெடுஞ்சாலைத்துறை

சென்னை சுற்றுவட்டச்சாலைத் திட்டம்

எண்ணூர் துறைமுகம் - தச்சூர் - தாமரைப்பாக்கம் - திருவள்ளூர் -
திருப்பெரும்புதூர் - சிங்கப்பெருமாள் கோவில் - மாமல்லபுரம் வரை
சுற்றுச்சூழல் தாக்கம் பற்றி பொதுமக்களுடன் கலந்தாலோசனைக்கூட்டம்

கருத்து பதிவுத்தாள்

இடம்: ஊராட்சி ஒன்றிய அலுவலகம், மீள்தூர்.

நாள்: 09-04-2018

நேரம்: காலை 11.00 மணி

பெயர்: ச. செல்வராஜ்

பாலர் (ஆண் / பெண்):

முகவரி மற்றும் தொலைபேசி: No. 73, செல்வநகர் 3 ஆவது மையின் குராடு
சாலை, சென்னை 110, 9840302726.

1. இத்திட்டம் குறித்து விரிவாக விளக்கப்பட்டதா? ஆம் / இல்லை
2. இத்திட்டத்தை வரவேற்கிறீர்களா? ஆம் / இல்லை
3. இத்திட்டம் தங்களுக்கு பயனள்ளதா? ஆம் / இல்லை
4. ஆம் எனில் எவ்வாறு?

5. தங்களது கருத்து மற்றும் ஆலோசனைகள் (ஏதாவது இருப்பின்)

கையெழுத்து
ச. செல்வராஜ்
9-4-18.



தமிழ்நாடு அரசு

நெடுஞ்சாலைத்துறை

சென்னை சுற்றுவட்டச்சாலைத் திட்டம்

எண்ணூர் துறைமுகம் - தச்சூர் - தாமரைப்பாக்கம் - திருவள்ளூர் -
திருப்பெரும்புதூர் - சிங்கப்பெருமாள் கோவில் - மாமல்லபுரம் வரை
சுற்றுச்சூழல் தாக்கம் பற்றி பொதுமக்களுடன் கலந்தாலோசனைக்கூட்டம்

கருத்து பதிவுத்தாள்

இடம்: ஊராட்சி ஒன்றிய அலுவலகம், மீஞ்சூர்.

நாள்: 09-04-2018

நேரம்: காலை 11.00 மணி

பெயர்: டி. வேங்கடசுமார்

பாலர் (ஆண் / பெண்):

முகவரி மற்றும் தொலைபேசி: 116 எண்ணூர்
425 099, எந்திரவாசல்.

1. இத்திட்டம் குறித்து விரிவாக விளக்கப்பட்டதா? ஆம் / இல்லை ✓
2. இத்திட்டத்தை வரவேற்கிறீர்களா? ஆம் / இல்லை ✓
3. இத்திட்டம் தங்களுக்கு பயனள்ளதா? ஆம் / இல்லை ✓
4. ஆம் எனில் எவ்வாறு? பயன்படுகிறது க்கூட ,

5. தங்களது கருத்து மற்றும் ஆலோசனைகள் (ஏதாவது இருப்பின்)

புதுவது பகுதியில் திட்டம் வேறு இடம் தேர்வு செய்து
கொடுக்க, கலந்துகொள்ள உதவிக்கொடுக்க, சம்பந்தம் இல்லை
என்று.

டி. வேங்கடசுமார்
கையெழுத்து



தமிழ்நாடு அரசு

நெடுஞ்சாலைத்துறை

சென்னை சுற்றுவட்டச்சாலைத் திட்டம்

எண்ணூர் துறைமுகம் - தச்சூர் - தாமரைப்பாக்கம் - திருவள்ளூர் -
திருப்பெரும்புதூர் - சிங்கப்பெருமாள் கோவில் - மாமல்லபுரம் வரை
சுற்றுச்சூழல் தாக்கம் பற்றி பொதுமக்களுடன் கலந்தாலோசனைக்கூட்டம்

கருத்து பதிவுத்தாள்

இடம்: ஊராட்சி ஒன்றிய அலுவலகம், மீள்தூர்.

நாள்: 09-04-2018

நேரம்: காலை 11.00 மணி

பெயர்:

க. ராமசுந்தரம்

பாலர் (ஆண் / பெண்):

முகவரி மற்றும் தொலைபேசி: 1/7 உடலகத்தி, அமலகோடு RDPS Post,
Chennai-120

1. இத்திட்டம் குறித்து விரிவாக விளக்கப்பட்டதா? ஆம் / இல்லை
2. இத்திட்டத்தை வரவேற்கிறீர்களா? ஆம் / இல்லை
3. இத்திட்டம் தங்களுக்கு பயனள்ளதா? ஆம் / இல்லை
4. ஆம் எனில் எவ்வாறு?



அமலகோடு அபிவிருத்தி மற்றும் சாத்திரவாழ்வு திட்டத்தின் கீழ் கட்டப்படும்

5. தங்களது கருத்து மற்றும் ஆலோசனைகள் (ஏதாவது இருப்பின்)

அமலகோடு அபிவிருத்தி திட்டம் கீழ் கட்டப்படும் சாத்திரவாழ்வு திட்டம் கீழ்
கட்டப்படும் 2000 மீட்டர் அகலம் ஏதாவது ஏதாவது உடலகம்

கையெழுத்து



தமிழ்நாடு அரசு

நெடுஞ்சாலைத்துறை

சென்னை சுற்றுவட்டச்சாலைத் திட்டம்

எண்ணூர் துறைமுகம் - தச்சூர் - தாமரைப்பாக்கம் - திருவள்ளூர் -
திருப்பெரும்புதூர் - சிங்கப்பெருமாள் கோவில் - மாமல்லபுரம் வரை

சுற்றுச்சூழல் தாக்கம் பற்றி பொதுமக்களுடன் கலந்தாலோசனைக்கூட்டம்

கருத்து பதிவுத்தாள்

இடம்: ஊராட்சி ஒன்றிய அலுவலகம், மீள்தூர்.

நாள்: 09-04-2018

நேரம்: காலை 11.00 மணி

பெயர்: V. சுகோசினி

பாலர் (ஆண் / பெண்):

முகவரி மற்றும் தொலைபேசி: No. 10, கிரேஸ் நகர் புளம்பேடு கோட்டை

1. இத்திட்டம் குறித்து விரிவாக விளக்கப்பட்டதா?
2. இத்திட்டத்தை வரவேற்கிறீர்களா?
3. இத்திட்டம் தங்களுக்கு பயனள்ளதா?
4. ஆம் எனில் எவ்வாறு?

ஆம் / இல்லை

ஆம் / இல்லை

ஆம் / இல்லை

5. தங்களது கருத்து மற்றும் ஆலோசனைகள் (ஏதாவது இருப்பின்)

கிட்டிடம் அங்கேயே சேலை கிடைக்காது எனவே உடனடி நடவடிக்கை
எடுக்க வேண்டும். அங்கே பாதாளம் போட வேண்டும். கிட்டிடம்
பெரும்புதூர் கோட்டை அருகே தாழ்வாரம் போட வேண்டும்.

கையெழுத்து

V. Sulochana



தமிழ்நாடு அரசு

நெடுஞ்சாலைத்துறை

சென்னை சுற்றுவட்டச்சாலைத் திட்டம்

எண்ணூர் துறைமுகம் - தச்சூர் - தாமரைப்பாக்கம் - திருவள்ளூர் -
திருப்பெரும்புதூர் - சிங்கப்பெருமாள் கோவில் - மாமல்லபுரம் வரை
சுற்றுச்சூழல் தாக்கம் பற்றி பொதுமக்களுடன் கலந்தாலோசனைக்கூட்டம்

கருத்து பதிவுத்தாள்கள்

இடம்: ஊராட்சி ஒன்றிய அலுவலகம், மீளூர்.

நாள்: 09-04-2018

நேரம்: காலை 11.00 மணி

பெயர்: டி. நானமங்குடி

பாலர் (ஆண் / பெண்):

முகவரி மற்றும் தொலைபேசி:

1. இத்திட்டம் குறித்து விரிவாக விளக்கப்பட்டதா?
2. இத்திட்டத்தை வரவேற்கிறீர்களா?
3. இத்திட்டம் தங்களுக்கு பயனள்ளதா?
4. ஆம் எனில் எவ்வாறு?

ஆம் / இல்லை
ஆம் / இல்லை
ஆம் / இல்லை

5. தங்களது கருத்து மற்றும் ஆலோசனைகள் (ஏதாவது இருப்பின்)
நீங்கள் எங்கள் கவனத்தை ஈடுபடுத்திக் கொள்ள
மாறுதல் திடீராக (09) 061 26564
கொடுக்கும்படி கேட்கக் கொள்ளுகிறேன்.

டி. நானமங்குடி
கையெழுத்து
09-04-18
8189926564



தமிழ்நாடு அரசு

நெடுஞ்சாலைத்துறை

சென்னை சுற்றுவட்டச்சாலைத் திட்டம்

எண்ணூர் துறைமுகம் - தச்சூர் - தாமரைப்பாக்கம் - திருவள்ளூர் -
திருப்பெரும்புதூர் - சிங்கப்பெருமாள் கோவில் - மாமல்லபுரம் வரை

சுற்றுச்சூழல் தாக்கம் பற்றி பொதுமக்களுடன் கலந்தாலோசனைக்கூட்டம்

கருத்து பதிவுத்தாள்

இடம்: ஊராட்சி ஒன்றிய அலுவலகம், மீஞ்சூர்.

நாள்: 09-04-2018

நேரம்: காலை 11.00 மணி

பெயர்: R. லக்ஷ்மீ

பாலர் (ஆண் / பெண்):

முகவரி மற்றும் தொலைபேசி:

1. இத்திட்டம் குறித்து விரிவாக விளக்கப்பட்டதா?
2. இத்திட்டத்தை வரவேற்கிறீர்களா?
3. இத்திட்டம் தங்களுக்கு பயனள்ளதா?
4. ஆம் எனில் எவ்வாறு?

ஆம் / இல்லை

ஆம் / இல்லை ✓

ஆம் / இல்லை

5. தங்களது கருத்து மற்றும் ஆலோசனைகள் (ஏதாவது இருப்பின்)

எங்களுக்கு இது மிகவும் கிடைத்ததில் மகிசம் எங்களுக்கு வலிய
கிடிப்பாக உம்மது எவை எங்களுக்கு எம்மது கிடிப்பாக
எவை எம்மது எம்மது கிடிப்பாக எம்மது கிடிப்பாக -

R. லக்ஷ்மீ
கையெழுத்து

8939613320



தமிழ்நாடு அரசு

நெடுஞ்சாலைத்துறை

சென்னை சுற்றுவட்டச்சாலைத் திட்டம்

எண்ணூர் துறைமுகம் - தச்சூர் - தாமரைப்பாக்கம் - திருவள்ளூர் -
திருப்பெரும்புதூர் - சிங்கப்பெருமாள் கோவில் - மாமல்லபுரம் வரை
சுற்றுச்சூழல் தாக்கம் பற்றி பொதுமக்களுடன் கலந்தாலோசனைக்கூட்டம்

கருத்து பதிவுத்தாள்

இடம்: ஊராட்சி ஒன்றிய அலுவலகம், மீள்தூர்.

நாள்: 09-04-2018

நேரம்: காலை 11.00 மணி

பெயர்: நிஜாம் பக்தி

பாலர் (ஆண் / பெண்):

முகவரி மற்றும் தொலைபேசி:

11/6 General Sany St, Thiruvallur, Cho-5
877 890 3175

1. இத்திட்டம் குறித்து விரிவாக விளக்கப்பட்டதா?
2. இத்திட்டத்தை வரவேற்கிறீர்களா?
3. இத்திட்டம் தங்களுக்கு பயனள்ளதா?
4. ஆம் எனில் எவ்வாறு?

ஆம் / இல்லை

ஆம் / இல்லை

ஆம் / இல்லை

5. தங்களது கருத்து மற்றும் ஆலோசனைகள் (ஏதாவது இருப்பின்)

நிஜாம் பக்தி
கையெழுத்து



தமிழ்நாடு அரசு

நெடுஞ்சாலைத்துறை

சென்னை சுற்றுவட்டச்சாலைத் திட்டம்

எண்ணூர் துறைமுகம் - தச்சூர் - தாமரைப்பாக்கம் - திருவள்ளூர் -
திருப்பெரும்புதூர் - சிங்கப்பெருமாள் கோவில் - மாமல்லபுரம் வரை

சுற்றுச்சூழல் தாக்கம் பற்றி பொதுமக்களுடன் கலந்தாலோசனைக்கூட்டம்

கருத்து பதிவுத்தாள்

இடம்: ஊராட்சி ஒன்றிய அலுவலகம், மீள்தூர்.

நாள்: 09-04-2018

நேரம்: காலை 11.00 மணி

பெயர்: R. NIRMALA DEVI.

பாலர் (ஆண் / பெண்):

முகவரி மற்றும் தொலைபேசி:

1. இத்திட்டம் குறித்து விரிவாக விளக்கப்பட்டதா?
2. இத்திட்டம்தை வரவேற்கிறீர்களா?
3. இத்திட்டம் தங்களுக்கு பயனள்ளதா?
4. ஆம் எனில் எவ்வாறு?

ஆம் / இல்லை

ஆம் / இல்லை

ஆம் / இல்லை

5. தங்களது கருத்து மற்றும் ஆலோசனைகள் (ஏதாவது இருப்பின்)

R. Nirmala Devi
கையெழுத்து

9/4/2018.



தமிழ்நாடு அரசு

நெடுஞ்சாலைத்துறை

சென்னை சுற்றுவட்டச்சாலைத் திட்டம்

எண்ணூர் துறைமுகம் - தச்சூர் - தாமரைப்பாக்கம் - திருவள்ளூர் -
திருப்பெரும்புதூர் - சிங்கப்பெருமாள் கோவில் - மாமல்லபுரம் வரை
சுற்றுச்சூழல் தாக்கம் பற்றி பொதுமக்களுடன் கலந்தாலோசனைக்கூட்டம்

கருத்து பதிவுத்தாள்

இடம்: ஊராட்சி ஒன்றிய அலுவலகம், மீள்தூர்.

நாள்: 09-04-2018

நேரம்: காலை 11.00 மணி

பெயர்: B. சந்திரன்

பாலர் (ஆண் / பெண்): P. N. S. சிவசுந்தரன், புக்கலே
முகவரி மற்றும் தொலைபேசி: பதேயப்பாக்கம்

1. இத்திட்டம் குறித்து விரிவாக விளக்கப்பட்டதா?
2. இத்திட்டத்தை வரவேற்கிறீர்களா?
3. இத்திட்டம் தங்களுக்கு பயனள்ளதா?
4. ஆம் எனில் எவ்வாறு?

ஆம் / இல்லை

ஆம் / இல்லை

ஆம் / இல்லை

இது மத்திய சர்க்கார், குடிநீர் மற்றும்
கோயில்கள், விலக்கு நிவந்தம், மீள்தூர், சிவசுந்தரன், புக்கலே
முகவரி மற்றும் தொலைபேசி: பதேயப்பாக்கம்

5. தங்களது கருத்து மற்றும் ஆலோசனைகள் (ஏதாவது இருப்பின்)

சந்திரன்

சந்திரன்

கையெழுத்து



தமிழ்நாடு அரசு

நெடுஞ்சாலைத்துறை

சென்னை சுற்றுவட்டச்சாலைத் திட்டம்

எண்ணூர் துறைமுகம் - தச்சூர் - தாமரைப்பாக்கம் - திருவள்ளூர் -
திருப்பெரும்புதூர் - சிங்கப்பெருமாள் கோவில் - மாமல்லபுரம் வரை
சுற்றுச்சூழல் தாக்கம் பற்றி பொதுமக்களுடன் கலந்தாலோசனைக்கூட்டம்

கருத்து பதிவுத்தாள்

இடம்: ஊராட்சி ஒன்றிய அலுவலகம், மீஞ்சூர்.

நாள்: 09-04-2018

நேரம்: காலை 11.00 மணி

பெயர்: S. Kumar

பாலர் (ஆண் / பெண்):

முகவரி மற்றும் தொலைபேசி:

No. 33 S-R-f nagar Pungambedu
minjura.

1. இத்திட்டம் குறித்து விரிவாக விளக்கப்பட்டதா? ஆம் / இல்லை
2. இத்திட்டமத்தை வரவேற்கிறீர்களா? ஆம் / இல்லை
3. இத்திட்டம் தங்களுக்கு பயனள்ளதா? ஆம் / இல்லை
4. ஆம் எனில் எவ்வாறு?

ml

5. தங்களது கருத்து மற்றும் ஆலோசனைகள் (ஏதாவது இருப்பின்)

ஆலோசனைகள்

கையெழுத்து



தமிழ்நாடு அரசு

நெடுஞ்சாலைத்துறை

சென்னை சுற்றுவட்டச்சாலைத் திட்டம்

எண்ணூர் துறைமுகம் - தச்சூர் - தாமரைப்பாக்கம் - திருவள்ளூர் -
திருப்பெரும்புதூர் - சிங்கப்பெருமாள் கோவில் - மாமல்லபுரம் வரை
சுற்றுச்சூழல் தாக்கம் பற்றி பொதுமக்களுடன் கலந்தாலோசனைக்கூட்டம்

கருத்து பதிவுத்தாள்

இடம்: ஊராட்சி ஒன்றிய அலுவலகம், மீஞ்சூர்.

நாள்: 09-04-2018

நேரம்: காலை 11.00 மணி

பெயர்: J. Anamoghi

பாலர் (ஆண் / பெண்): Female

முகவரி மற்றும் தொலைபேசி: No. 27, Krishna Dass Road, 4th St., Ch. ~~600012~~
944444 2947

1. இத்திட்டம் குறித்து விரிவாக விளக்கப்பட்டதா? ஆம் / இல்லை ✓
2. இத்திட்டத்தை வரவேற்கிறீர்களா? ஆம் / இல்லை ✓
3. இத்திட்டம் தங்களுக்கு பயனள்ளதா? ஆம் / இல்லை ✓
4. ஆம் எனில் எவ்வாறு?

5. தங்களது கருத்து மற்றும் ஆலோசனைகள் (ஏதாவது இருப்பின்)

சென்னை சுற்றுவட்டச்சாலைத் திட்டம் குறித்து விரிவாக விளக்கப்பட்டதா? ஆம் / இல்லை ✓
இத்திட்டத்தை வரவேற்கிறீர்களா? ஆம் / இல்லை ✓
இத்திட்டம் தங்களுக்கு பயனள்ளதா? ஆம் / இல்லை ✓
ஆம் எனில் எவ்வாறு?

J. Anamoghi
கையெழுத்து



தமிழ்நாடு அரசு

நெடுஞ்சாலைத்துறை

சென்னை சுற்றுவட்டச்சாலைத் திட்டம்

எண்ணூர் துறைமுகம் - தச்சூர் - தாமரைப்பாக்கம் - திருவள்ளூர் -
திருப்பெரும்புதூர் - சிங்கப்பெருமாள் கோவில் - மாமல்லபுரம் வரை

சுற்றுச்சூழல் தாக்கம் பற்றி பொதுமக்களுடன் கலந்தாலோசனைக்கூட்டம்

கருத்து பதிவுத்தாள்

இடம்: ஊராட்சி ஒன்றிய அலுவலகம், மீஞ்சூர்.

நாள்: 09-04-2018

நேரம்: காலை 11.00 மணி

பெயர்: சி.இலாஸ்

பாலர் (ஆண் / பெண்):

முகவரி மற்றும் தொலைபேசி: 639044000 950136510

1. இத்திட்டம் குறித்து விரிவாக விளக்கப்பட்டதா? ஆம் / இல்லை
2. இத்திட்டம்தை வரவேற்கிறீர்களா? ஆம் / இல்லை
3. இத்திட்டம் தங்களுக்கு பயனள்ளதா? ஆம் / இல்லை
4. ஆம் எனில் எவ்வாறு?

5. தங்களது கருத்து மற்றும் ஆலோசனைகள் (ஏதாவது இருப்பின்)

இலாஸ் சிவ அனல் இல்லை

கையெழுத்து

சி.இலாஸ்



தமிழ்நாடு அரசு

நெடுஞ்சாலைத்துறை

சென்னை சுற்றுவட்டச்சாலைத் திட்டம்

எண்ணூர் துறைமுகம் - தச்சூர் - தாமரைப்பாக்கம் - திருவள்ளூர் -
திருப்பெரும்புதூர் - சிங்கப்பெருமாள் கோவில் - மாமல்லபுரம் வரை
சுற்றுச்சூழல் தாக்கம் பற்றி பொதுமக்களுடன் கலந்தாலோசனைக்கூட்டம்

கருத்து பதிவுத்தாள்

இடம்: ஊராட்சி ஒன்றிய அலுவலகம், மீள்தூர்.

நாள்: 09-04-2018

Dr. Elumalai

நேரம்: காலை 11.00 மணி

பெயர்:

Adi'dramidev

பாலர் (ஆண் / பெண்):

ஆண் - உடனெண் 342

முகவரி மற்றும் தொலைபேசி:

1. இத்திட்டம் குறித்து விரிவாக விளக்கப்பட்டதா?
2. இத்திட்டத்தை வரவேற்கிறீர்களா?
3. இத்திட்டம் தங்களுக்கு பயனள்ளதா?
4. ஆம் எனில் எவ்வாறு?

ஆம் / இல்லை

ஆம் / இல்லை

ஆம் / இல்லை

5. தங்களது கருத்து மற்றும் ஆலோசனைகள் (ஏதாவது இருப்பின்)

நான் மேலேயே இடத்தில் சென்னை சூழல் துறைமுகம்
பற்றி விவரம் - அறிமுக Link கொடுக்க
எனது உடல் கொடுக்க
பாதிக்கப்படுகிறது கிடைக்காத சான்று அனுப்புக
உடனடியாக பாதிக்கப்பட்டு சான்றுகளை
கொடுப்ப பாதிக்கப்பட்டு - எனவே Link கொடு
கொடுக்க அறிமுகம் செய்யும் அறிமுகம்
கொடுக்க கொடுக்க கொடுக்க

கையெழுத்து



தமிழ்நாடு அரசு

நெடுஞ்சாலைத்துறை

சென்னை சுற்றுவட்டச்சாலைத் திட்டம்

எண்ணூர் துறைமுகம் - தச்சூர் - தாமரைப்பாக்கம் - திருவள்ளூர் -
திருப்பெரும்புதூர் - சிங்கப்பெருமாள் கோவில் - மாமல்லபுரம் வரை

சுற்றுச்சூழல் தாக்கம் பற்றி பொதுமக்களுடன் கலந்தாலோசனைக்கூட்டம்

கருத்து பதிவுத்தாள்

இடம்: ஊராட்சி ஒன்றிய அலுவலகம், மீளூர்.

நாள்: 09-04-2018

நேரம்: காலை 11.00 மணி

பெயர்: கோபி சங்கர்.

பாலர் (ஆண் / பெண்): கோபி சங்கர்

முகவரி மற்றும் தொலைபேசி: ருத்னியம்மாக்காடு P. NO: 463.

1. இத்திட்டம் குறித்து விரிவாக விளக்கப்பட்டதா? ஆம் / இல்லை
2. இத்திட்டத்தை வரவேற்கிறீர்களா? ஆம் / இல்லை
3. இத்திட்டம் தங்களுக்கு பயனள்ளதா? ஆம் / இல்லை
4. ஆம் எனில் எவ்வாறு?

— No —

5. தங்களது கருத்து மற்றும் ஆலோசனைகள் (ஏதாவது இருப்பின்)

நுண்ணை ஊரில் உடைபடல் ஏற்படு செய்ப்புகள்.
மிகவும் மண் அதிகமாகுதல் ரன் விடுபடல்
இலக்கியம். உடைபடல் உடைபடலில் கொண்டு
நுண்ணை ஊரில் உடைபடல் உடைபடல்
ருடந்து கொண்டு உடைபடல் மணியுடன்

கையெழுத்து

கோபி சங்கர்



தமிழ்நாடு அரசு

நெடுஞ்சாலைத்துறை

சென்னை சுற்றுவட்டச்சாலைத் திட்டம்

எண்ணூர் துறைமுகம் - தச்சூர் - தாமரைப்பாக்கம் - திருவள்ளூர் -
திருப்பெரும்புதூர் - சிங்கப்பெருமாள் கோவில் - மாமல்லபுரம் வரை

சுற்றுச்சூழல் தாக்கம் பற்றி பொதுமக்களுடன் கலந்தாலோசனைக்கூட்டம்

கருத்து பதிவுத்தாள்

இடம்: ஊராட்சி ஒன்றிய அலுவலகம், மீளூர்.

நாள்: 09-04-2018

நேரம்: காலை 11.00 மணி

பெயர்: *ஆ. அ. அண்ணா*

பாலர் (ஆண் / பெண்):

முகவரி மற்றும் தொலைபேசி: *M. சேஷாசனி*
சுற்றுச்சூழல்

9840 117798

1. இத்திட்டம் குறித்து விரிவாக விளக்கப்பட்டதா?
2. இத்திட்டத்தை வரவேற்கிறீர்களா?
3. இத்திட்டம் தங்களுக்கு பயனள்ளதா?
4. ஆம் எனில் எவ்வாறு?

ஆம் / இல்லை

ஆம் / இல்லை

ஆம் / இல்லை

5. தங்களது கருத்து மற்றும் ஆலோசனைகள் (ஏதாவது இருப்பின்)

T.T.P திட்டம் சரியான இடத்தில்
LINK ROAD ஏரையில்

கையெழுத்து

ஆ. அ. அண்ணா



தமிழ்நாடு அரசு

நெடுஞ்சாலைத்துறை

சென்னை சுற்றுவட்டச்சாலைத் திட்டம்

எண்ணூர் துறைமுகம் - தச்சூர் - தாமரைப்பாக்கம் - திருவள்ளூர் -
திருப்பெரும்புதூர் - சிங்கப்பெருமாள் கோவில் - மாமல்லபுரம் வரை
சுற்றுச்சூழல் தாக்கம் பற்றி பொதுமக்களுடன் கலந்தாலோசனைக்கூட்டம்

கருத்து பதிவுத்தாள்

இடம்: ஊராட்சி ஒன்றிய அலுவலகம், மீள்தூர்.

நாள்: 09-04-2018

நேரம்: காலை 11.00 மணி

பெயர்: Rajendra Singh

பாலர் (ஆண் / பெண்): male

முகவரி மற்றும் தொலைபேசி: Plot No. 411 - Kanguamma Nagar
Pauddan Balakom - Chen - 120 -

1. இத்திட்டம் குறித்து விரிவாக விளக்கப்பட்டதா? ஆம் / இல்லை
2. இத்திட்டத்தை வரவேற்கிறீர்களா? ஆம் / இல்லை
3. இத்திட்டம் தங்களுக்கு பயனள்ளதா? ஆம் / இல்லை
4. ஆம் எனில் எவ்வாறு?

5. தங்களது கருத்து மற்றும் ஆலோசனைகள் (ஏதாவது இருப்பின்)

please furnish Below:-

Call No 9940048736

கையெழுத்து

Rajendra Singh



தமிழ்நாடு அரசு

நெடுஞ்சாலைத்துறை

சென்னை சுற்றுவட்டச்சாலைத் திட்டம்

எண்ணூர் துறைமுகம் - தச்சூர் - தாமரைப்பாக்கம் - திருவள்ளூர் -
திருப்பெரும்புதூர் - சிங்கப்பெருமாள் கோவில் - மாமல்லபுரம் வரை

சுற்றுச்சூழல் தாக்கம் பற்றி பொதுமக்களுடன் கலந்தாலோசனைக்கூட்டம்

கருத்து பதிவுத்தாள்

இடம்: ஊராட்சி ஒன்றிய அலுவலகம், மீளூர்.

நாள்: 09-04-2018

நேரம்: காலை 11.00 மணி

பெயர்: (RAJKUMAR SINGH)
Rajkumar Singh/Ratanesh Kumar/Ashish Kumar Singh

பாலர் (ஆண் / பெண்): MALE

முகவரி மற்றும் தொலைபேசி: - Plot No. 395/405/406 - Kongiamman Nagar
Narasimparakkam - Chennai 120 -

1. இத்திட்டம் குறித்து விரிவாக விளக்கப்பட்டதா? ஆம் / இல்லை
2. இத்திட்டத்தை வரவேற்கிறீர்களா? ஆம் / இல்லை
3. இத்திட்டம் தங்களுக்கு பயனள்ளதா? ஆம் / இல்லை
4. ஆம் எனில் எவ்வாறு?

5. தங்களது கருத்து மற்றும் ஆலோசனைகள் (ஏதாவது இருப்பின்)

please furnish best

Sale No. 9840/33221

கையெழுத்து



தமிழ்நாடு அரசு

நெடுஞ்சாலைத்துறை

சென்னை சுற்றுவட்டச்சாலைத் திட்டம்

எண்ணூர் துறைமுகம் - தச்சூர் - தாமரைப்பாக்கம் - திருவள்ளூர் -
திருப்பெரும்புதூர் - சிங்கப்பெருமாள் கோவில் - மாமல்லபுரம் வரை

சுற்றுச்சூழல் தாக்கம் பற்றி பொதுமக்களுடன் கலந்தாலோசனைக்கூட்டம்

கருத்து பதிவுத்தாள்

இடம்: ஊராட்சி ஒன்றிய அலுவலகம், மீள்தூர்.

நாள்: 09-04-2018

நேரம்: காலை 11.00 மணி

பெயர்: M. SANTHOSH

பாலர் (ஆண் / பெண்):

முகவரி மற்றும் தொலைபேசி: #111111 எண்: 412, காரைக்கலம் மண்டலம், நந்தியல்பட்டி
சென்னை- 600120.

1. இத்திட்டம் குறித்து விரிவாக விளக்கப்பட்டதா? ஆம் / இல்லை
2. இத்திட்டமத்தை வரவேற்கிறீர்களா? ஆம் / இல்லை
3. இத்திட்டம் தங்களுக்கு பயனள்ளதா? ஆம் / இல்லை
4. ஆம் எனில் எவ்வாறு?

5. தங்களது கருத்து மற்றும் ஆலோசனைகள் (ஏதாவது இருப்பின்)

இத்திட்டத்தின் மூலம் நாங்கள் மிகவும் பாதிக்கப்பட்டோம், கடினமாக
 உழைக்க வேண்டும், உடல் சீர்திருத்தம் செய்ய வேண்டும், உடல் சீர்திருத்தம், திடீர்
 உடல் சீர்திருத்தம் இயக்கப்படும் திட்டம், கிட்டி, எங்கள் கிட்டி
 உடல் சீர்திருத்தம் நாங்கள் குடிசைகளை 'கிட்டி' போன்ற
 கையெழுத்து
 நீங்கள் காரைக்கலம் பண்ணையில் இப்பொழுது N. சந்திரன்
 குடிசை நினைவடியில் உடல் சீர்திருத்தம் இயக்கப்படும்
 உடல் சீர்திருத்தம், உடல் சீர்திருத்தம் இயக்கப்படும் பாதிக்கப்பட்ட
 உடல் சீர்திருத்தம் உடல் சீர்திருத்தம் காரைக்கலம்.



தமிழ்நாடு அரசு

நெடுஞ்சாலைத்துறை

சென்னை சுற்றுவட்டச்சாலைத் திட்டம்

எண்ணூர் துறைமுகம் - தச்சூர் - தாமரைப்பாக்கம் - திருவள்ளூர் -
திருப்பெரும்புதூர் - சிங்கப்பெருமாள் கோவில் - மாமல்லபுரம் வரை

சுற்றுச்சூழல் தாக்கம் பற்றி பொதுமக்களுடன் கலந்தாலோசனைக்கூட்டம்

கருத்து பதிவுத்தாள்

இடம்: ஊராட்சி ஒன்றிய அலுவலகம், மீளூர்.

நாள்: 09-04-2018

நேரம்: காலை 11.00 மணி

பெயர்: INDU DEVI

பாலர் (ஆண் / பெண்): FEMALE

முகவரி மற்றும் தொலைபேசி: 413 & 414, Kongiamman Nagar } Patta No.
Nandiambarasan, Chennai - 600120 } 22/27
22/28

1. இத்திட்டம் குறித்து விரிவாக விளக்கப்பட்டதா? ✓ ஆம் / இல்லை
2. இத்திட்டத்தை வரவேற்கிறீர்களா? ✓ ஆம் / இல்லை
3. இத்திட்டம் தங்களுக்கு பயனள்ளதா? ✓ ஆம் / இல்லை
4. ஆம் எனில் எவ்வாறு?

Traffic Jam will be reduce, Road Transportation
will be easily and more chances for develop
the Area.

5. தங்களது கருத்து மற்றும் ஆலோசனைகள் (ஏதாவது இருப்பின்)

It is good for all but compensation should
be given properly enable to people settle
come where and can service respectfully
in society.

கையெழுத்து

Indu Devi

Cell No: 9840380659

9840380659



தமிழ்நாடு அரசு

நெடுஞ்சாலைத்துறை

சென்னை சுற்றுவட்டச்சாலைத் திட்டம்

எண்ணூர் துறைமுகம் - தச்சூர் - தாமரைப்பாக்கம் - திருவள்ளூர் -
திருப்பெரும்புதூர் - சிங்கப்பெருமாள் கோவில் - மாமல்லபுரம் வரை
சுற்றுச்சூழல் தாக்கம் பற்றி பொதுமக்களுடன் கலந்தாலோசனைக்கூட்டம்

கருத்து பதிவுத்தாள்

இடம்: ஊராட்சி ஒன்றிய அலுவலகம், மீஞ்சூர்.

நாள்: 09-04-2018

நேரம்: காலை 11.00 மணி

பெயர்:

N. Ramesh guppi.

பாலர் (ஆண் / பெண்):

~~N. Ramesh guppi~~ - Male.

முகவரி மற்றும் தொலைபேசி:

No 157, Konganiammannagar Vandrambakkam,
Chennai - 600 020

1. இத்திட்டம் குறித்து விரிவாக விளக்கப்பட்டதா? ஆம் / இல்லை
2. இத்திட்டத்தை வரவேற்கிறீர்களா? ஆம் / இல்லை
3. இத்திட்டம் தங்களுக்கு பயனள்ளதா? ஆம் / இல்லை
4. ஆம் எனில் எவ்வாறு?

5. தங்களது கருத்து மற்றும் ஆலோசனைகள் (ஏதாவது இருப்பின்)

சாங்குலி உட்குடி Adjustant Side வீ 47 மீட்டர்
கிட்டி உண்டி - சிதன் சிதான் Road - உ
கொண்டி கொண்டி சிதன் உட்குடி சிதான்
கொண்டி Road - கொண்டி கொண்டி.

கையெழுத்து

Nz



தமிழ்நாடு அரசு

நெடுஞ்சாலைத்துறை

சென்னை சுற்றுவட்டச்சாலைத் திட்டம்

எண்ணூர் துறைமுகம் - தச்சூர் - தாமரைப்பாக்கம் - திருவள்ளூர் -
திருப்பெரும்புதூர் - சிங்கப்பெருமாள் கோவில் - மாமல்லபுரம் வரை

சுற்றுச்சூழல் தாக்கம் பற்றி பொதுமக்களுடன் கலந்தாலோசனைக்கூட்டம்

கருத்து பதிவுத்தாள்

இடம்: ஊராட்சி ஒன்றிய அலுவலகம், மீளூர்.

நாள்: 09-04-2018

நேரம்: காலை 11.00 மணி

பெயர்: A. சி. நடராஜன் - 8122646913

பாலர் (ஆண் / பெண்):

முகவரி மற்றும் தொலைபேசி: பட்டி எண் : 2845, சுகாங்கியகிராமம், ரெண்டிபட்டி பாக்கம்

1. இத்திட்டம் குறித்து விரிவாக விளக்கப்பட்டதா? ஆம் / இல்லை
2. இத்திட்டத்தை வரவேற்கிறீர்களா? ஆம் / இல்லை
3. இத்திட்டம் தங்களுக்கு பயனள்ளதா? ஆம் / இல்லை
4. ஆம் எனில் எவ்வாறு?

5. தங்களது கருத்து மற்றும் ஆலோசனைகள் (ஏதாவது இருப்பின்)

சாங்கிய கிராமம் adjacent side of
முருகேசுவரர் கிடம் உள்ளது. அண்மையில்
Road ஐ சுகாங்கிய கிராமம் சாங்கிய கிராமம்
சாங்கிய கிராமம் Road ஐ சுகாங்கிய கிராமம்
கையெழுத்து

சுகாங்கிய கிராமம்
09/04/18



தமிழ்நாடு அரசு

நெடுஞ்சாலைத்துறை

சென்னை சுற்றுவட்டச்சாலைத் திட்டம்

எண்ணூர் துறைமுகம் - தச்சூர் - தாமரைப்பாக்கம் - திருவள்ளூர் -
திருப்பெரும்புதூர் - சிங்கப்பெருமாள் கோவில் - மாமல்லபுரம் வரை
சுற்றுச்சூழல் தாக்கம் பற்றி பொதுமக்களுடன் கலந்தாலோசனைக்கூட்டம்

கருத்து பதிவுத்தாள்

இடம்: ஊராட்சி ஒன்றிய அலுவலகம், மீஞ்சூர்.

நாள்: 09-04-2018

நேரம்: காலை 11.00 மணி

பெயர்: T. சிவசுப்பிரமணியன்

பாலர் (ஆண் / பெண்):

904399 8626

முகவரி மற்றும் தொலைபேசி: no 108 திருச்செங்கோடு நகர் திருச்செங்கோடு

1. இத்திட்டம் குறித்து விரிவாக விளக்கப்பட்டதா? ஆம் / இல்லை
2. இத்திட்டமத்தை வரவேற்கிறீர்களா? ஆம் / இல்லை
3. இத்திட்டம் தங்களுக்கு பயனள்ளதா? ஆம் / இல்லை
4. ஆம் எனில் எவ்வாறு?

5. தங்களது கருத்து மற்றும் ஆலோசனைகள் (ஏதாவது இருப்பின்)


கையெழுத்து



தமிழ்நாடு அரசு

நெடுஞ்சாலைத்துறை

சென்னை சுற்றுவட்டச்சாலைத் திட்டம்

எண்ணூர் துறைமுகம் - தச்சூர் - தாமரைப்பாக்கம் - திருவள்ளூர் -
திருப்பெரும்புதூர் - சிங்கப்பெருமாள் கோவில் - மாமல்லபுரம் வரை

சுற்றுச்சூழல் தாக்கம் பற்றி பொதுமக்களுடன் கலந்தாலோசனைக்கூட்டம்

கருத்து பதிவுத்தாள்

இடம்: ஊராட்சி ஒன்றிய அலுவலகம், மீள்தூர்.

நாள்: 09-04-2018

நேரம்: காலை 11.00 மணி

பெயர்:

P. புவனேஸ்வரி
பெண்

பாலர் (ஆண் / பெண்):

முகவரி மற்றும் தொலைபேசி:

449/2B1B1, புத்தப்பேட்டை, தேன்
9940692348

1. இத்திட்டம் குறித்து விரிவாக விளக்கப்பட்டதா?
2. இத்திட்டத்தை வரவேற்கிறீர்களா?
3. இத்திட்டம் தங்களுக்கு பயனள்ளதா?
4. ஆம் எனில் எவ்வாறு?

ஆம் / இல்லை / இல்லை
ஆம் / இல்லை / இல்லை
ஆம் / இல்லை / இல்லை

5. தங்களது கருத்து மற்றும் ஆலோசனைகள் (ஏதாவது இருப்பின்)

கூடுதல் சாலை தேவை இல்லை
சாலை - இணைப்பு கிடைக்க வாய்ப்பு பெற வேண்டும்
எந்த பயனுள்ள இல்லை. பதிலளிப்பதில்
சிந்தனை.

P. B. Buvaneshwari
கையெழுத்து



தமிழ்நாடு அரசு

நெடுஞ்சாலைத்துறை

சென்னை சுற்றுவட்டச்சாலைத் திட்டம்

எண்ணூர் துறைமுகம் - தச்சூர் - தாமரைப்பாக்கம் - திருவள்ளூர் -
திருப்பெரும்புதூர் - சிங்கப்பெருமாள் கோவில் - மாமல்லபுரம் வரை
சுற்றுச்சூழல் தாக்கம் பற்றி பொதுமக்களுடன் கலந்தாலோசனைக்கூட்டம்

கருத்து பதிவுத்தாள்

இடம்: ஊராட்சி ஒன்றிய அலுவலகம், மீள்தூர்.

நாள்: 09-04-2018

நேரம்: காலை 11.00 மணி

பெயர்: T. SRINIVASULU

பாலர் (ஆண் / பெண்):

முகவரி மற்றும் தொலைபேசி:

1. இத்திட்டம் குறித்து விரிவாக விளக்கப்பட்டதா?
2. இத்திட்டத்தை வரவேற்கிறீர்களா?
3. இத்திட்டம் தங்களுக்கு பயனள்ளதா?
4. ஆம் எனில் எவ்வாறு?

ஆம் / இல்லை

ஆம் / இல்லை

ஆம் / இல்லை

5. தங்களது கருத்து மற்றும் ஆலோசனைகள் (ஏதாவது இருப்பின்)

LINK ROAD ஆல் இல்லை

கையெழுத்து

T. Srinivasulu



தமிழ்நாடு அரசு

நெடுஞ்சாலைத்துறை

சென்னை சுற்றுவட்டச்சாலைத் திட்டம்

எண்ணூர் துறைமுகம் - தச்சூர் - தாமரைப்பாக்கம் - திருவள்ளூர் -
திருப்பெரும்புதூர் - சிங்கப்பெருமாள் கோவில் - மாமல்லபுரம் வரை
சுற்றுச்சூழல் தாக்கம் பற்றி பொதுமக்களுடன் கலந்தாலோசனைக்கூட்டம்

கருத்து பதிவுத்தாள்

இடம்: ஊராட்சி ஒன்றிய அலுவலகம், மீள்தூர்.

நாள்: 09-04-2018

நேரம்: காலை 11.00 மணி

பெயர்: P. Vanniaraj

பாலர் (ஆண் / பெண்):

முகவரி மற்றும் தொலைபேசி: 8638114048
44, கஜாநாடு நகர், புத்தூர்

1. இத்திட்டம் குறித்து விரிவாக விளக்கப்பட்டதா?
2. இத்திட்டத்தை வரவேற்கிறீர்களா?
3. இத்திட்டம் தங்களுக்கு பயனள்ளதா?
4. ஆம் எனில் எவ்வாறு?

ஆம் / இல்லை

ஆம் / இல்லை

ஆம் / இல்லை

5. தங்களது கருத்து மற்றும் ஆலோசனைகள் (ஏதாவது இருப்பின்)

கிட்டி லிட்டல் கிண்டிஸ் அல்டிம் அல்டிம் உல்டிம்
மாதிசுலம் உல்டிம் உல்டிம் கிண்டி லிட்டல்
கிண்டி லிட்டல்

கையெழுத்து

P. Vanni



தமிழ்நாடு அரசு

நெடுஞ்சாலைத்துறை

சென்னை சுற்று வட்டச்சாலைத் திட்டம்

எண்ணூர் துறைமுகம் - தச்சூர் - தாமரைப்பாக்கம் - திருவள்ளூர் -
திருப்பெரும்புதூர் - சிங்கப்பெருமாள் கோவில் - மாமல்லபுரம் வரை

சுற்றுச்சூழல் தாக்கம் பற்றி பொதுமக்களுடன் கலந்தாலோசனைக்கூட்டம்

கருத்து பதிவுத்தாள்

இடம்: ஊராட்சி ஒன்றிய அலுவலகம், மீன்தூர்.

நாள்: 09-04-2018

நேரம்: காலை 11.00 மணி

பெயர்: சிவசுப்பிரமணியன் - A.

பாலர் (ஆண் / பெண்): ஆண்

முகவரி மற்றும் தொலைபேசி: No. 6, T. H. Annam, V.L.L. மீன்தூர் -
9444666966

1. இத்திட்டம் குறித்து விரிவாக விளக்கப்பட்டதா? ஆம் / இல்லை
2. இத்திட்டத்தை வரவேற்கிறீர்களா? ஆம் / இல்லை
3. இத்திட்டம் தங்களுக்கு பயனள்ளதா? ஆம் / இல்லை
4. ஆம் எனில் எவ்வாறு?

5. தங்களது கருத்து மற்றும் ஆலோசனைகள் (ஏதாவது இருப்பின்)

மாண்புமிகு கட்டிடத் துறை அமைச்சர் அவர்கள் மூலமாக குடியேற்ற
வலைகள். சிவசுப்பிரமணியன் அவர்கள் மூலமாக மாண்புமிகு மாநில
புறவிடம் - திருவள்ளூர் மாவட்டம் வடக்கு மாவட்டம் குடியேற்ற
சிவசுப்பிரமணியன் அவர்கள் மூலமாக மாண்புமிகு மாநில
Link மூலமாக சிவசுப்பிரமணியன் அவர்கள் மூலமாக மாண்புமிகு
கையெழுத்து

சிவசுப்பிரமணியன்



தமிழ்நாடு அரசு

நெடுஞ்சாலைத்துறை

சென்னை சுற்றுவட்டச்சாலைத் திட்டம்

எண்ணூர் துறைமுகம் - தச்சூர் - தாமரைப்பாக்கம் - திருவள்ளூர் -
திருப்பெரும்புதூர் - சிங்கப்பெருமாள் கோவில் - மாமல்லபுரம் வரை
சுற்றுச்சூழல் தாக்கம் பற்றி பொதுமக்களுடன் கலந்தாலோசனைக்கூட்டம்

கருத்து பதிவுத்தாள்

இடம்: ஊராட்சி ஒன்றிய அலுவலகம், மீள்தூர்.

நாள்: 09-04-2018

நேரம்: காலை 11.00 மணி

பெயர்: D. செல்வகுமார்

பாலர் (ஆண் / பெண்):

முகவரி மற்றும் தொலைபேசி:

16. பழணை கோயில் சென்னை புக்கம்பேடு
9677273982

1. இத்திட்டம் குறித்து விரிவாக விளக்கப்பட்டதா?
2. இத்திட்டமத்தை வரவேற்கிறீர்களா?
3. இத்திட்டம் தங்களுக்கு பயனள்ளதா?
4. ஆம் எனில் எவ்வாறு?

ஆம் / இல்லை

ஆம் / இல்லை ✓

ஆம் / இல்லை ✓

5. தங்களது கருத்து மற்றும் ஆலோசனைகள் (ஏதாவது இருப்பின்)

1. இந்த திட்டம் வரவேற்கத்தக்கது ஆகையால் நெடுஞ்சாலைத்துறை
புக்கம்பேடு திட்டம் வரவேற்கத்தக்கது ஆகையால் அனைத்து வட்டார
சென்னைவர்கள் அனைத்து சாலை கோயில்களில் S. அனந்தி
கையெழுத்து



தமிழ்நாடு அரசு

நெடுஞ்சாலைத்துறை

சென்னை சுற்றுவட்டச்சாலைத் திட்டம்

எண்ணூர் துறைமுகம் - தச்சூர் - தாமரைப்பாக்கம் - திருவள்ளூர் -
திருப்பெரும்புதூர் - சிங்கப்பெருமாள் கோவில் - மாமல்லபுரம் வரை
சுற்றுச்சூழல் தாக்கம் பற்றி பொதுமக்களுடன் கலந்தாலோசனைக்கூட்டம்

கருத்து பதிவுத்தாள்

இடம்: ஊராட்சி ஒன்றிய அலுவலகம், மீள்தூர்.

நாள்: 09-04-2018

நேரம்: காலை 11.00 மணி

பெயர்: S. ராஜேந்திரன் M.A.

பாலர் (ஆண் / பெண்):

முகவரி மற்றும் தொலைபேசி:

1. இத்திட்டம் குறித்து விரிவாக விளக்கப்பட்டதா?
2. இத்திட்டத்தை வரவேற்கிறீர்களா?
3. இத்திட்டம் தங்களுக்கு பயனள்ளதா?
4. ஆம் எனில் எவ்வாறு?

ஆம் / இல்லை

ஆம் / இல்லை

ஆம் / இல்லை

5. தங்களது கருத்து மற்றும் ஆலோசனைகள் (ஏதாவது இருப்பின்)

மாண்புமிகு உயர்கல்வியுறவு அமைச்சர் அலுவலகம்
சென்னை
அனைத்து சென்னை

சுற்றுச்சூழல் தாக்கம் குறித்து
மாண்புமிகு அமைச்சர் அலுவலகம்


கையெழுத்து



தமிழ்நாடு அரசு

நெடுஞ்சாலைத்துறை

சென்னை சுற்றுவட்டச்சாலைத் திட்டம்

எண்ணூர் துறைமுகம் - தச்சூர் - தாமரைப்பாக்கம் - திருவள்ளூர் -
திருப்பெரும்புதூர் - சிங்கப்பெருமாள் கோவில் - மாமல்லபுரம் வரை

சுற்றுச்சூழல் தாக்கம் பற்றி பொதுமக்களுடன் கலந்தாலோசனைக்கூட்டம்

கருத்து பதிவுத்தாள்

இடம்: ஊராட்சி ஒன்றிய அலுவலகம், மீஞ்சூர்.

நாள்: 09-04-2018

நேரம்: காலை 11.00 மணி

பெயர்: ப்ரஹ்ம

9566102267

பாலர் (ஆண்/பெண்):

15630700

முகவரி மற்றும் தொலைபேசி:

1. இத்திட்டம் குறித்து விரிவாக விளக்கப்பட்டதா?
2. இத்திட்டத்தை வரவேற்கிறீர்களா?
3. இத்திட்டம் தங்களுக்கு பயனள்ளதா?
4. ஆம் எனில் எவ்வாறு?

ஆம் / இல்லை

ஆம் / இல்லை

ஆம் / இல்லை

5. தங்களது கருத்து மற்றும் ஆலோசனைகள் (ஏதாவது இருப்பின்)

கருத்து பதிவுத்தாள்

கையெழுத்து

ப்ரஹ்ம



தமிழ்நாடு அரசு

நெடுஞ்சாலைத்துறை

சென்னை சுற்றுவட்டச்சாலைத் திட்டம்

எண்ணூர் துறைமுகம் - தச்சூர் - தாமரைப்பாக்கம் - திருவள்ளூர் -
திருப்பெரும்புதூர் - சிங்கப்பெருமாள் கோவில் - மாமல்லபுரம் வரை
சுற்றுச்சூழல் தாக்கம் பற்றி பொதுமக்களுடன் கலந்தாலோசனைக்கூட்டம்

கருத்து பதிவுத்தாள்

இடம்: ஊராட்சி ஒன்றிய அலுவலகம், மீள்தூர்.

நாள்: 09-04-2018

நேரம்: காலை 11.00 மணி

பெயர்: சிங்கப்பெருமாள்

பாலர் (ஆண் / பெண்):

முகவரி மற்றும் தொலைபேசி: மீள்தூர் 9566108267

1. இத்திட்டம் குறித்து விரிவாக விளக்கப்பட்டதா? ஆம் / இல்லை
2. இத்திட்டத்தை வரவேற்கிறீர்களா? ஆம் / இல்லை
3. இத்திட்டம் தங்களுக்கு பயனள்ளதா? ஆம் / இல்லை
4. ஆம் எனில் எவ்வாறு?

5. தங்களது கருத்து மற்றும் ஆலோசனைகள் (ஏதாவது இருப்பின்)

சென்னை சுற்றுவட்டச்சாலைத் திட்டம்

கையெழுத்து



தமிழ்நாடு அரசு

நெடுஞ்சாலைத்துறை

சென்னை சுற்றுவட்டச்சாலைத் திட்டம்

எண்ணூர் துறைமுகம் - தச்சூர் - தாமரைப்பாக்கம் - திருவள்ளூர் -
திருப்பெரும்புதூர் - சிங்கப்பெருமாள் கோவில் - மாமல்லபுரம் வரை
சுற்றுச்சூழல் தாக்கம் பற்றி பொதுமக்களுடன் கலந்தாலோசனைக்கூட்டம்

கருத்து பதிவுத்தாள்

இடம்: ஊராட்சி ஒன்றிய அலுவலகம், மீஞ்சூர்.

நாள்: 09-04-2018

நேரம்: காலை 11.00 மணி

பெயர்: ஜெயலட்சுமி

பாலர் (ஆண் / பெண்):

முகவரி மற்றும் தொலைபேசி: ஆலா ரூர்

9442841637

1. இத்திட்டம் குறித்து விரிவாக விளக்கப்பட்டதா?
2. இத்திட்டத்தை வரவேற்கிறீர்களா?
3. இத்திட்டம் தங்களுக்கு பயனள்ளதா?
4. ஆம் எனில் எவ்வாறு?

ஆம் / இல்லை

ஆம் / இல்லை

ஆம் / இல்லை

5. தங்களது கருத்து மற்றும் ஆலோசனைகள் (ஏதாவது இருப்பின்)

இதில் சில கேள்விகள்

கையெழுத்து

ஜெயலட்சுமி



தமிழ்நாடு அரசு

நெடுஞ்சாலைத்துறை

சென்னை சுற்றுவட்டச்சாலைத் திட்டம்

எண்ணூர் துறைமுகம் - தச்சூர் - தாமரைப்பாக்கம் - திருவள்ளூர் -
திருப்பெரும்புதூர் - சிங்கப்பெருமாள் கோவில் - மாமல்லபுரம் வரை
சுற்றுச்சூழல் தாக்கம் பற்றி பொதுமக்களுடன் கலந்தாலோசனைக்கூட்டம்

கருத்து பதிவுத்தாள்

இடம்: ஊராட்சி ஒன்றிய அலுவலகம், மீள்தூர்.

நாள்: 09-04-2018

நேரம்: காலை 11.00 மணி

பெயர்: P. நாகவிகிதே, P.வாசுதேவன்

பாலர் ஆண் / ~~பெண்~~

முகவரி மற்றும் தொலைபேசி:

மா.ம.உ. 3/95 சிங்கப்பெருமாள் கோவில், 9962628734
சூர்யா நகர் சிங்கப்பெருமாள்

1. இத்திட்டம் குறித்து விரிவாக விளக்கப்பட்டதா?
2. இத்திட்டத்தை வரவேற்கிறீர்களா?
3. இத்திட்டம் தங்களுக்கு பயனள்ளதா?
4. ஆம் எனில் எவ்வாறு?

ஆம் / இல்லை

ஆம் / இல்லை

ஆம் / இல்லை

ஆம் எனில் எவ்வாறு? ஆம் எனில் எவ்வாறு?

5. தங்களது கருத்து மற்றும் ஆலோசனைகள் (ஏதாவது இருப்பின்)

எனது கருத்து இவ்வாறு உள்ளது
சூர்யா நகர் சிங்கப்பெருமாள்

கையெழுத்து

RS



தமிழ்நாடு அரசு

நெடுஞ்சாலைத்துறை

சென்னை சுற்றுவட்டச்சாலைத் திட்டம்

எண்ணூர் துறைமுகம் - தச்சூர் - தாமரைப்பாக்கம் - திருவள்ளூர் -
திருப்பெரும்புதூர் - சிங்கப்பெருமாள் கோவில் - மாமல்லபுரம் வரை
சுற்றுச்சூழல் தாக்கம் பற்றி பொதுமக்களுடன் கலந்தாலோசனைக்கூட்டம்

கருத்து பதிவுத்தாள்

இடம்: ஊராட்சி ஒன்றிய அலுவலகம், மீள்தூர்.

நாள்: 09-04-2018

நேரம்: காலை 11.00 மணி

பெயர்: *INDRA RANI*

பாலர் (ஆண் / பெண்):

முகவரி மற்றும் தொலைபேசி: *192, Mannadi Street Madhavakkam Post. Manellorvillage
99652 38563.*

1. இத்திட்டம் குறித்து விரிவாக விளக்கப்பட்டதா? ஆம் / இல்லை
2. இத்திட்டத்தை வரவேற்கிறீர்களா? ஆம் / இல்லை
3. இத்திட்டம் தங்களுக்கு பயனள்ளதா? ஆம் / இல்லை
4. ஆம் எனில் எவ்வாறு?

5. தங்களது கருத்து மற்றும் ஆலோசனைகள் (ஏதாவது இருப்பின்)

Not Entered

B. Indira
கையெழுத்து



தமிழ்நாடு அரசு

நெடுஞ்சாலைத்துறை

சென்னை சுற்றுவட்டச்சாலைத் திட்டம்

எண்ணூர் துறைமுகம் - தச்சூர் - தாமரைப்பாக்கம் - திருவள்ளூர் -
திருப்பெரும்புதூர் - சிங்கப்பெருமாள் கோவில் - மாமல்லபுரம் வரை
சுற்றுச்சூழல் தாக்கம் பற்றி பொதுமக்களுடன் கலந்தாலோசனைக்கூட்டம்

கருத்து பதிவுத்தாள்

இடம்: ஊராட்சி ஒன்றிய அலுவலகம், மீஞ்சூர்.

நாள்: 09-04-2018

நேரம்: காலை 11.00 மணி

பெயர்: C. JAYKRISHNA

பாலர் (ஆண் / பெண்):

முகவரி மற்றும் தொலைபேசி: 1/2721, Puvanaal Kovil St, Sholavaram, Chennai-67
96771421021

1. இத்திட்டம் குறித்து விரிவாக விளக்கப்பட்டதா? ஆம் / இல்லை
2. இத்திட்டத்தை வரவேற்கிறீர்களா? ஆம் / இல்லை
3. இத்திட்டம் தங்களுக்கு பயனள்ளதா? ஆம் / இல்லை
4. ஆம் எனில் எவ்வாறு?

5. தங்களது கருத்து மற்றும் ஆலோசனைகள் (ஏதாவது இருப்பின்)

Not Sustained


கையெழுத்து



தமிழ்நாடு அரசு

நெடுஞ்சாலைத்துறை

சென்னை சுற்றுவட்டச்சாலைத் திட்டம்

எண்ணூர் துறைமுகம் - தச்சூர் - தாமரைப்பாக்கம் - திருவள்ளூர் -
திருப்பெரும்புதூர் - சிங்கப்பெருமாள் கோவில் - மாமல்லபுரம் வரை

சுற்றுச்சூழல் தாக்கம் பற்றி பொதுமக்களுடன் கலந்தாலோசனைக்கூட்டம்

கருத்து பதிவுத்தாள்

இடம்: ஊராட்சி ஒன்றிய அலுவலகம், மீள்தூர்.

நாள்: 09-04-2018

நேரம்: காலை 11.00 மணி

பெயர்: M. Mukesh Shankar.

பாலர் (ஆண் / பெண்): P. ரமணி

முகவரி மற்றும் தொலைபேசி: 9444348794. ருத்தியம்பாக்கம் P. NO: 496

1. இத்திட்டம் குறித்து விரிவாக விளக்கப்பட்டதா? ஆம் / இல்லை ✓
2. இத்திட்டமத்தை வரவேற்கிறீர்களா? ஆம் / இல்லை ✓
3. இத்திட்டம் தங்களுக்கு பயனள்ளதா? ஆம் / இல்லை ✓
4. ஆம் எனில் எவ்வாறு?

5. தங்களது கருத்து மற்றும் ஆலோசனைகள் (ஏதாவது இருப்பின்)

இருந்து கிட்டத்திண் உடலிலாக மக்கள் ருயல்
கிணிகி ருண்ணை யயிந்திம் வணகயல் மட்டும்த்
குர்ப்புட இயண்டிம். என் கிணிகிண் கிணிகிண்டி
இயண்டிம் கெய்கிண்டிம் சிணிகிண்டிம் எண்கிணிகிண்டி
கையெழுத்து

இருண்டு பெண் கிணிகிண்டிம் கிணிகிண்டிம்
எண்ணூரை மாதிப்ப சிணிகிண்டிம் கிணிகிண்டிம்
குர்ப்புட மார், என்? கெய்கிண்டிம்!!!
கெய்கிண்டிம் மார் ருக் ருத்தியம்பாக்கம் கெய்கிண்டிம் P.N. 496

M. Ranga.



தமிழ்நாடு அரசு

நெடுஞ்சாலைத்துறை

சென்னை சுற்றுவட்டச்சாலைத் திட்டம்

எண்ணூர் துறைமுகம் - தச்சூர் - தாமரைப்பாக்கம் - திருவள்ளூர் -
திருப்பெரும்புதூர் - சிங்கப்பெருமாள் கோவில் - மாமல்லபுரம் வரை

சுற்றுச்சூழல் தாக்கம் பற்றி பொதுமக்களுடன் கலந்தாலோசனைக்கூட்டம்

கருத்து பதிவுத்தாள்

இடம்: ஊராட்சி ஒன்றிய அலுவலகம், மீள்தூர்.

நாள்: 09-04-2018

நேரம்: காலை 11.00 மணி

பெயர்: சண்முகவேலு. அ.

பாலர் (ஆண் / பெண்): ஆண்

முகவரி மற்றும் தொலைபேசி: T. T. H. சாலை, பட்டமங்கலம்.
9444409131

1. இத்திட்டம் குறித்து விரிவாக விளக்கப்பட்டதா?
2. இத்திட்டத்தை வரவேற்கிறீர்களா?
3. இத்திட்டம் தங்களுக்கு பயனள்ளதா?
4. ஆம் எனில் எவ்வாறு?

ஆம் / இல்லை

ஆம் / இல்லை ✓

ஆம் / இல்லை ✓

5. தங்களது கருத்து மற்றும் ஆலோசனைகள் (ஏதாவது இருப்பின்)

சுற்றுச்சூழல் தாக்கம் பற்றி பொதுமக்களுடன் கலந்தாலோசனைக்கூட்டம்
என்பது. TTP Link சாலை யண்டல் பறப்பறையான குழாய்
பாதைப் பறப்பறையின், பறப்பறையின் பறப்பறையின் பறப்பறையின்
சாலை, TTP Link சாலை யண்டல் பறப்பறையின் பறப்பறையின்
பறப்பறையின்

கையெழுத்து



தமிழ்நாடு அரசு

நெடுஞ்சாலைத்துறை

சென்னை சுற்றுவட்டச்சாலைத் திட்டம்

எண்ணூர் துறைமுகம் - தச்சூர் - தாமரைப்பாக்கம் - திருவள்ளூர் -
திருப்பெரும்புதூர் - சிங்கப்பெருமாள் கோவில் - மாமல்லபுரம் வரை

சுற்றுச்சூழல் தாக்கம் பற்றி பொதுமக்களுடன் கலந்தாலோசனைக்கூட்டம்

கருத்து பதிவுத்தாள்

இடம்: ஊராட்சி ஒன்றிய அலுவலகம், மீளூர்.

நாள்: 09-04-2018

நேரம்: காலை 11.00 மணி

பெயர்: *பா. சிவசேகர்*

பாலர் (ஆண் / பெண்):

*10000 எண்ணு! 388, 09040663064
நகராட்சியம் பாக்கம் 09040663064*

முகவரி மற்றும் தொலைபேசி:

1. இத்திட்டம் குறித்து விரிவாக விளக்கப்பட்டதா? ஆம் / இல்லை
2. இத்திட்டத்தை வரவேற்கிறீர்களா? ஆம் / இல்லை
3. இத்திட்டம் தங்களுக்கு பயனள்ளதா? ஆம் / இல்லை
4. ஆம் எனில் எவ்வாறு?

5. தங்களது கருத்து மற்றும் ஆலோசனைகள் (ஏதாவது இருப்பின்)

10000 எண்ணு! 388, 09040663064

B. Shanavel,

கையெழுத்து



தமிழ்நாடு அரசு

நெடுஞ்சாலைத்துறை

சென்னை சுற்றுவட்டச்சாலைத் திட்டம்

எண்ணூர் துறைமுகம் - தச்சூர் - தாமரைப்பாக்கம் - திருவள்ளூர் -
திருப்பெரும்புதூர் - சிங்கப்பெருமாள் கோவில் - மாமல்லபுரம் வரை
சுற்றுச்சூழல் தாக்கம் பற்றி பொதுமக்களுடன் கலந்தாலோசனைக்கூட்டம்

கருத்து பதிவுத்தாள்

இடம்: ஊராட்சி ஒன்றிய அலுவலகம், மீள்தூர்.

நாள்: 09-04-2018

நேரம்: காலை 11.00 மணி

பெயர்: A.H. நவீன் உசைன் +10 தாமரைப்பாக்கம்

பாலர் (ஆண் / பெண்): Plot No: 472. அண்ணலய்யன் பள்ளி, திருப்பெரும்புதூர்

முகவரி மற்றும் தொலைபேசி: (444) 25976 x 88256 24586

1. இத்திட்டம் குறித்து விரிவாக விளக்கப்பட்டதா? ஆம் / இல்லை ✓
2. இத்திட்டத்தை வரவேற்கிறீர்களா? ஆம் / இல்லை ✓
3. இத்திட்டம் தங்களுக்கு பயனள்ளதா? ஆம் / இல்லை ✓
4. ஆம் எனில் எவ்வாறு?

5. தங்களது கருத்து மற்றும் ஆலோசனைகள் (ஏதாவது இருப்பின்)

இது போன்ற இரண்டு பகுதிகளை உடனடி
பேரணி, பிடிவழி சமூக நலம் குழு

A.H. Naveen Usain
கையெழுத்து



தமிழ்நாடு அரசு

நெடுஞ்சாலைத்துறை

சென்னை சுற்றுவட்டச்சாலைத் திட்டம்

எண்ணூர் துறைமுகம் - தச்சூர் - தாமரைப்பாக்கம் - திருவள்ளூர் -
திருப்பெரும்புதூர் - சிங்கப்பெருமாள் கோவில் - மாமல்லபுரம் வரை
சுற்றுச்சூழல் தாக்கம் பற்றி பொதுமக்களுடன் கலந்தாலோசனைக்கூட்டம்

கருத்து பதிவுத்தாள்

இடம்: ஊராட்சி ஒன்றிய அலுவலகம், மீள்தூர்.

நாள்: 09-04-2018

நேரம்: காலை 11.00 மணி

பெயர்: M. சதீஷ் கோர்

பாலர் (ஆண் / பெண்):

முகவரி மற்றும் தொலைபேசி: No: 15, மதரா ரூட், ஈரோடு, திருச்சூர் - 601203,
9840166977

1. இத்திட்டம் குறித்து விரிவாக விளக்கப்பட்டதா? ஆம் / இல்லை
2. இத்திட்டத்தை வரவேற்கிறீர்களா? ஆம் / இல்லை
3. இத்திட்டம் தங்களுக்கு பயனள்ளதா? ஆம் / இல்லை
4. ஆம் எனில் எவ்வாறு?

5. தங்களது கருத்து மற்றும் ஆலோசனைகள் (ஏதாவது இருப்பின்)

மாற்ற இடம் எங்காவது உள்ளிருப்பது ஏதாவது
கூடுதல் வேலைகளை நடைமுறை செய்து கொடுக்க
உள்ள ஏதாவது நடவடிக்கை எடுக்க வேண்டும்
ஆகியவை விளக்கமாக குறிப்பிடுக
பெரிய பணம் அளவுக்கு எதிராகவும் -
Please.


கையெழுத்து



தமிழ்நாடு அரசு

நெடுஞ்சாலைத்துறை

சென்னை சுற்றுவட்டச்சாலைத் திட்டம்

எண்ணூர் துறைமுகம் - தச்சூர் - தாமரைப்பாக்கம் - திருவள்ளூர் -
திருப்பெரும்புதூர் - சிங்கப்பெருமாள் கோவில் - மாமல்லபுரம் வரை

சுற்றுச்சூழல் தாக்கம் பற்றி பொதுமக்களுடன் கலந்தாலோசனைக்கூட்டம்

கருத்து பதிவுத்தாள்

இடம்: ஊராட்சி ஒன்றிய அலுவலகம், மீளூர்.

நாள்: 09-04-2018

நேரம்: காலை 11.00 மணி

பெயர்: D. சிதிரேசன்

பாலர் (ஆண்பெண்):

முகவரி மற்றும் தொலைபேசி:

ஊராட்சி மன்றம்
9840117798

1. இத்திட்டம் குறித்து விரிவாக விளக்கப்பட்டதா? ஆம் / இல்லை
2. இத்திட்டம்தை வரவேற்கிறீர்களா? ஆம் / இல்லை
3. இத்திட்டம் தங்களுக்கு பயனள்ளதா? ஆம் / இல்லை
4. ஆம் எனில் எவ்வாறு?

5. தங்களது கருத்து மற்றும் ஆலோசனைகள் (ஏதாவது இருப்பின்)

LINK ROAD ஒதுக்கீடு எங்கெங்கே வரவேண்டும்
ஒதுக்கீட்டில் அதன் LINK ROAD வேண்டாம்

கையெழுத்து

D. சிதிரேசன்



தமிழ்நாடு அரசு

நெடுஞ்சாலைத்துறை

சென்னை சுற்றுவட்டச்சாலைத் திட்டம்

எண்ணூர் துறைமுகம் - தச்சூர் - தாமரைப்பாக்கம் - திருவள்ளூர் -
திருப்பெரும்புதூர் - சிங்கப்பெருமாள் கோவில் - மாமல்லபுரம் வரை

சுற்றுச்சூழல் தாக்கம் பற்றி பொதுமக்களுடன் கலந்தாலோசனைக்கூட்டம்

கருத்து பதிவுத்தாள்

இடம்: ஊராட்சி ஒன்றிய அலுவலகம், மீள்தூர்.

நாள்: 09-04-2018

நேரம்: காலை 11.00 மணி

பெயர்: R. பன்னீசெல்வம்

பாலர் (ஆண் / பெண்): ஆண்

முகவரி மற்றும் தொலைபேசி: NO-10, மதுராபிகர், புத்தூர், திருச்சூர், தா.ம.ச.

1. இத்திட்டம் குறித்து விரிவாக விளக்கப்பட்டதா?
2. இத்திட்டத்தை வரவேற்கிறீர்களா?
3. இத்திட்டம் தங்களுக்கு பயனள்ளதா?
4. ஆம் எனில் எவ்வாறு?

ஆம் / இல்லை

ஆம் / இல்லை ✓

ஆம் / இல்லை ✓

5. தங்களது கருத்து மற்றும் ஆலோசனைகள் (ஏதாவது இருப்பின்)

இத்திட்டம் எங்களை மிகவும் பாதிக்கும். நான் சுவயம்
பெற்று திருச்சூர் அலுவலகம், Link Road அருகில்
எங்குமே வாழ்வதற்கும் பாதிக்கும். இதுபோன்ற
கையெழுத்து
கையெழுத்து
கையெழுத்து

ஆர். பன்னீசெல்வம்



தமிழ்நாடு அரசு

நெடுஞ்சாலைத்துறை

சென்னை சுற்றுவட்டச்சாலைத் திட்டம்

எண்ணூர் துறைமுகம் - தச்சூர் - தாமரைப்பாக்கம் - திருவள்ளூர் -
திருப்பெரும்புதூர் - சிங்கப்பெருமாள் கோவில் - மாமல்லபுரம் வரை

சுற்றுச்சூழல் தாக்கம் பற்றி பொதுமக்களுடன் கலந்தாலோசனைக்கூட்டம்

கருத்து பதிவுத்தாள்

இடம்: ஊராட்சி ஒன்றிய அலுவலகம், மீள்தூர்.

நாள்: 09-04-2018

நேரம்: காலை 11.00 மணி

பெயர்: R. சந்திரா

பாலர் (ஆண் / பெண்):

முகவரி மற்றும் தொலைபேசி: No: 8, Murugai Road, Meelathur - 601203.
8124650363

1. இத்திட்டம் குறித்து விரிவாக விளக்கப்பட்டதா? ஆம் / இல்லை
2. இத்திட்டமத்தை வரவேற்கிறீர்களா? ஆம் / இல்லை
3. இத்திட்டம் தங்களுக்கு பயனள்ளதா? ஆம் / இல்லை
4. ஆம் எனில் எவ்வாறு?

5. தங்களது கருத்து மற்றும் ஆலோசனைகள் (ஏதாவது இருப்பின்)

பாலாக்கட்டு இடம் Link Road அருகிலும் அமைக்க
உருவாக்கிவை. நான் நான் 16000 ஏக்கரை கட்டுப்பாடு
பெற்று அந்த இடம் உருவாக்கி வைக்க வேண்டும் - அமைக்க
தங்கு Road தோண்டிவை

R. Senthir
கையெழுத்து



தமிழ்நாடு அரசு

நெடுஞ்சாலைத்துறை

சென்னை சுற்றுவட்டச்சாலைத் திட்டம்

எண்ணூர் துறைமுகம் - தச்சூர் - தாமரைப்பாக்கம் - திருவள்ளூர் -
திருப்பெரும்புதூர் - சிங்கப்பெருமாள் கோவில் - மாமல்லபுரம் வரை
சுற்றுச்சூழல் தாக்கம் பற்றி பொதுமக்களுடன் கலந்தாலோசனைக்கூட்டம்

கருத்து பதிவுத்தாள்

இடம்: ஊராட்சி ஒன்றிய அலுவலகம், மீள்தூர்.

நாள்: 09-04-2018

நேரம்: காலை 11.00 மணி

பெயர்: M. அனா

பாலர் (ஆண் / பெண்):

முகவரி மற்றும் தொலைபேசி: 9043045428

1. இத்திட்டம் குறித்து விரிவாக விளக்கப்பட்டதா?
2. இத்திட்டத்தை வரவேற்கிறீர்களா?
3. இத்திட்டம் தங்களுக்கு பயனள்ளதா?
4. ஆம் எனில் எவ்வாறு?

ஆம் / இல்லை ✓

ஆம் / இல்லை ✓

ஆம் / இல்லை ✓

மாநாடு இடம் வளங்கிடுவது ஏதேனான குடும்பத்தை
சேர்த்தவர்கள். நாங்கள் மாநாடு வந்தது

5. தங்களது கருத்து மற்றும் ஆலோசனைகள் (ஏதாவது இருப்பின்)

ஊர்களை குடியேற்றி விரிவாக ஆலோசனை

மாநாடு பானை அமைக்க தாழ்வாய்ன் கேட்டுக்கொள்கிறேன்

M. அனா
கையெழுத்து



தமிழ்நாடு அரசு

நெடுஞ்சாலைத்துறை

சென்னை சுற்றுவட்டச்சாலைத் திட்டம்

எண்ணூர் துறைமுகம் - தச்சூர் - தாமரைப்பாக்கம் - திருவள்ளூர் -
திருப்பெரும்புதூர் - சிங்கப்பெருமாள் கோவில் - மாமல்லபுரம் வரை
சுற்றுச்சூழல் தாக்கம் பற்றி பொதுமக்களுடன் கலந்தாலோசனைக்கூட்டம்

கருத்து பதிவுத்தாள்

இடம்: ஊராட்சி ஒன்றிய அலுவலகம், மீஞ்சூர்.

நாள்: 09-04-2018

நேரம்: காலை 11.00 மணி

பெயர்: M. அனீதா

பாலர் (ஆண் / பெண்):

முகவரி மற்றும் தொலைபேசி: 9962668515

1. இத்திட்டம் குறித்து விரிவாக விளக்கப்பட்டதா?
2. இத்திட்டமத்தை வரவேற்கிறீர்களா?
3. இத்திட்டம் தங்களுக்கு பயனள்ளதா?
4. ஆம் எனில் எவ்வாறு?

ஆம் / இல்லை

ஆம் / இல்லை

ஆம் / இல்லை

மேலும் இடம் மாற்றத்திற்கு ஏதாவது குடும்பத்தின்
சேர்க்கைகள்

5. தங்களது கருத்து மற்றும் ஆலோசனைகள் (ஏதாவது இருப்பின்)

தயவு செய்து வந்த 1000 கேள்விகளை

மேலும் பாகை அமைக்க தயவு செய்து கேட்டுக்கொள்ள
கொண்டிருக்கிறேன்

கையெழுத்து

M. Anitha



தமிழ்நாடு அரசு

நெடுஞ்சாலைத்துறை

சென்னை சுற்றுவட்டச்சாலைத் திட்டம்

எண்ணூர் துறைமுகம் - தச்சூர் - தாமரைப்பாக்கம் - திருவள்ளூர் -
திருப்பெரும்புதூர் - சிங்கப்பெருமாள் கோவில் - மாமல்லபுரம் வரை
சுற்றுச்சூழல் தாக்கம் பற்றி பொதுமக்களுடன் கலந்தாலோசனைக்கூட்டம்

கருத்து பதிவுத்தாள்

இடம்: ஊராட்சி ஒன்றிய அலுவலகம், மீள்தூர்.

நாள்: 09-04-2018

நேரம்: காலை 11.00 மணி

பெயர்: J. டீயூ

பாலர் (ஆண் / பெண்):

முகவரி மற்றும் தொலைபேசி:

No 15/831 Market line Kaladipet ch-79
9566201059 / 9345447049

1. இத்திட்டம் குறித்து விரிவாக விளக்கப்பட்டதா? ஆம் / இல்லை
2. இத்திட்டத்தை வரவேற்கிறீர்களா? ஆம் / இல்லை
3. இத்திட்டம் தங்களுக்கு பயனள்ளதா? ஆம் / இல்லை
4. ஆம் எனில் எவ்வாறு?

5. தங்களது கருத்து மற்றும் ஆலோசனைகள் (ஏதாவது இருப்பின்)

நாங்கள் கூல சாலை செய்து கொடுக்க
கொடுத்தம் டீயூ பணத்தை சேர்க்க வாய்க்கினால்

P. டீயூ

கையெழுத்து



தமிழ்நாடு அரசு

நெடுஞ்சாலைத்துறை

சென்னை சுற்றுவட்டச்சாலைத் திட்டம்

எண்ணூர் துறைமுகம் - தச்சூர் - தாமரைப்பாக்கம் - திருவள்ளூர் -
திருப்பெரும்புதூர் - சிங்கப்பெருமாள் கோவில் - மாமல்லபுரம் வரை
சுற்றுச்சூழல் தாக்கம் பற்றி பொதுமக்களுடன் கலந்தாலோசனைக்கூட்டம்

கருத்து பதிவுத்தாள்

இடம்: ஊராட்சி ஒன்றிய அலுவலகம், மீஞ்சூர்.

நாள்: 09-04-2018

நேரம்: காலை 11.00 மணி

பெயர்: டி. மஸீத்கொடி 16 ஸ்ரீகங்கா, மதுராபுரம், மீஞ்சூர்.

பாலர் (ஆண் / பெண்): PH: 9840780432.

முகவரி மற்றும் தொலைபேசி:

1. இத்திட்டம் குறித்து விரிவாக விளக்கப்பட்டதா? ஆம் / இல்லை
2. இத்திட்டமத்தை வரவேற்கிறீர்களா? ஆம் / இல்லை
3. இத்திட்டம் தங்களுக்கு பயனள்ளதா? ஆம் / இல்லை
4. ஆம் எனில் எவ்வாறு?

5. தங்களது கருத்து மற்றும் ஆலோசனைகள் (ஏதாவது இருப்பின்)

Link Road உருவாக்கி எங்கிருந்தாலும் பாடிவந்தால்
குடிசை பாதிக்கும் தகவல் Link Road உருவாக்க

கையெழுத்து

m. malaykodi



தமிழ்நாடு அரசு

நெடுஞ்சாலைத்துறை

சென்னை சுற்றுவட்டச்சாலைத் திட்டம்

எண்ணூர் துறைமுகம் - தச்சூர் - தாமரைப்பாக்கம் - திருவள்ளூர் -
திருப்பெரும்புதூர் - சிங்கப்பெருமாள் கோவில் - மாமல்லபுரம் வரை
சுற்றுச்சூழல் தாக்கம் பற்றி பொதுமக்களுடன் கலந்தாலோசனைக்கூட்டம்

கருத்து பதிவுத்தாள்

இடம்: ஊராட்சி ஒன்றிய அலுவலகம், மீள்தூர்.

நாள்: 09-04-2018

நேரம்: காலை 11.00 மணி

பெயர்: P. ராணி 16A, கண்டி 609, மதுரா நகர், மீள்தூர்

பாலர் (ஆண் / பெண்): Pn. 9791143033

முகவரி மற்றும் தொலைபேசி:

1. இத்திட்டம் குறித்து விரிவாக விளக்கப்பட்டதா? ஆம் / இல்லை
2. இத்திட்டத்தை வரவேற்கிறீர்களா? ஆம் / இல்லை
3. இத்திட்டம் தங்களுக்கு பயனள்ளதா? ஆம் / இல்லை
4. ஆம் எனில் எவ்வாறு?

5. தங்களது கருத்து மற்றும் ஆலோசனைகள் (ஏதாவது இருப்பின்)

ராண்களின் பிள்ளைகளின் பள்ளி கல்வி பாடிக்கும், மேலான
பாடிக்கும்.

Link Road கருவிகள் ராண்களின் பிள்ளைகளின் பாடி பாடிக்கும்
கருவியும் பாடிக்கும் கருவிகள் Link Road பாடிக்கும்
கையெழுத்து
P. ராணி



தமிழ்நாடு அரசு

நெடுஞ்சாலைத்துறை

சென்னை சுற்றுவட்டச்சாலைத் திட்டம்

எண்ணூர் துறைமுகம் - தச்சூர் - தாமரைப்பாக்கம் - திருவள்ளூர் -
திருப்பெரும்புதூர் - சிங்கப்பெருமாள் கோவில் - மாமல்லபுரம் வரை

சுற்றுச்சூழல் தாக்கம் பற்றி பொதுமக்களுடன் கலந்தாலோசனைக்கூட்டம்

கருத்து பதிவுத்தாள்

இடம்: ஊராட்சி ஒன்றிய அலுவலகம், மீள்தூர்.

நாள்: 09-04-2018

நேரம்: காலை 11.00 மணி

பெயர்: Mrs. Lavanya Sasi Kumar

பாலர் (ஆண் / பெண்): No: 18, மதுராநகர், பூங்கம்பேட்டை, மீள்தூர்.

PH: 9380307364

முகவரி மற்றும் தொலைபேசி:

1. இத்திட்டம் குறித்து விரிவாக விளக்கப்பட்டதா? ஆம் / இல்லை
2. இத்திட்டமத்தை வரவேற்கிறீர்களா? ஆம் / இல்லை ✓
3. இத்திட்டம் தங்களுக்கு பயனள்ளதா? ஆம் / இல்லை ✓
4. ஆம் எனில் எவ்வாறு?

5. தங்களது கருத்து மற்றும் ஆலோசனைகள் (ஏதாவது இருப்பின்)

Link Road அருகில் எங்கெங்கேயும் அங்கேயும்
கூடுதல் பங்களிப்பு அகல Link Road. போல்டம்.

கையெழுத்து

S. Lavanya



தமிழ்நாடு அரசு

நெடுஞ்சாலைத்துறை

சென்னை சுற்றுவட்டச்சாலைத் திட்டம்

எண்ணூர் துறைமுகம் - தச்சூர் - தாமரைப்பாக்கம் - திருவள்ளூர் -
திருப்பெரும்புதூர் - சிங்கப்பெருமாள் கோவில் - மாமல்லபுரம் வரை
சுற்றுச்சூழல் தாக்கம் பற்றி பொதுமக்களுடன் கலந்தாலோசனைக்கூட்டம்

கருத்து பதிவுத்தாள்கள்

இடம்: ஊராட்சி ஒன்றிய அலுவலகம், மீள்தூர்.

நாள்: 09-04-2018

நேரம்: காலை 11.00 மணி

பெயர்: *11, சிங்கப்பெருமாள்*

பாலர் (ஆண் / பெண்):

முகவரி மற்றும் தொலைபேசி: *1. 632974 4207*

7845 80 8728

1. இத்திட்டம் குறித்து விரிவாக விளக்கப்பட்டதா?
2. இத்திட்டத்தை வரவேற்கிறீர்களா?
3. இத்திட்டம் தங்களுக்கு பயனள்ளதா?
4. ஆம் எனில் எவ்வாறு?

ஆம் / இல்லை

ஆம் / இல்லை

ஆம் / இல்லை

5. தங்களது கருத்து மற்றும் ஆலோசனைகள் (ஏதாவது இருப்பின்)

T.T.P. துறைமுகம் சிங்கப்பெருமாள் கோவில்

சுற்றுச்சூழல்
கையெழுத்து



தமிழ்நாடு அரசு

நெடுஞ்சாலைத்துறை

சென்னை சுற்றுவட்டச்சாலைத் திட்டம்

எண்ணூர் துறைமுகம் - தச்சூர் - தாமரைப்பாக்கம் - திருவள்ளூர் -
திருப்பெரும்புதூர் - சிங்கப்பெருமாள் கோவில் - மாமல்லபுரம் வரை
சுற்றுச்சூழல் தாக்கம் பற்றி பொதுமக்களுடன் கலந்தாலோசனைக்கூட்டம்

கருத்து பதிவுத்தாள்

இடம்: ஊராட்சி ஒன்றிய அலுவலகம், மீள்தூர்.

நாள்: 09-04-2018

நேரம்: காலை 11.00 மணி

பெயர்: A. சிவசுப்பிரமணியன்

பாலர் (ஆண் / பெண்):

முகவரி மற்றும் தொலைபேசி: 11 ஆதா டி.டி. 445555 9962 094265

1. இத்திட்டம் குறித்து விரிவாக விளக்கப்பட்டதா? ஆம் / இல்லை
2. இத்திட்டத்தை வரவேற்கிறீர்களா? ஆம் / இல்லை
3. இத்திட்டம் தங்களுக்கு பயனள்ளதா? ஆம் / இல்லை
4. ஆம் எனில் எவ்வாறு?

5. தங்களது கருத்து மற்றும் ஆலோசனைகள் (ஏதாவது இருப்பின்)

சென்னை சுற்றுவட்டச்சாலைத் திட்டம் குறித்து விரிவாக விளக்கப்பட்டதா? ஆம் / இல்லை

கையெழுத்து



தமிழ்நாடு அரசு

நெடுஞ்சாலைத்துறை

சென்னை சுற்றுவட்டச்சாலைத் திட்டம்

எண்ணூர் துறைமுகம் - தச்சூர் - தாமரைப்பாக்கம் - திருவள்ளூர் -
திருப்பெரும்புதூர் - சிங்கப்பெருமாள் கோவில் - மாமல்லபுரம் வரை
சுற்றுச்சூழல் தாக்கம் பற்றி பொதுமக்களுடன் கலந்தாலோசனைக்கூட்டம்

கருத்து பதிவுத்தாள்

இடம்: ஊராட்சி ஒன்றிய அலுவலகம், மீள்தூர்.

நாள்: 09-04-2018

நேரம்: காலை 11.00 மணி

பெயர்: C. ஜெகதீசன்

பாலர் (ஆண் / பெண்):

முகவரி மற்றும் தொலைபேசி: 42 ஆம் நகர் முகவரி 9445244815

1. இத்திட்டம் குறித்து விரிவாக விளக்கப்பட்டதா? ஆம் / இல்லை
2. இத்திட்டத்தை வரவேற்கிறீர்களா? ஆம் / இல்லை
3. இத்திட்டம் தங்களுக்கு பயனள்ளதா? ஆம் / இல்லை
4. ஆம் எனில் எவ்வாறு?

5. தங்களது கருத்து மற்றும் ஆலோசனைகள் (ஏதாவது இருப்பின்)

T.T.P விட கேள்வி க்கு கட்டி க்கு க்கு க்கு க்கு

கையெழுத்து

C. J. S.



தமிழ்நாடு அரசு

நெடுஞ்சாலைத்துறை

சென்னை சுற்றுவட்டச்சாலைத் திட்டம்

எண்ணூர் துறைமுகம் - தச்சூர் - தாமரைப்பாக்கம் - திருவள்ளூர் -
திருப்பெரும்புதூர் - சிங்கப்பெருமாள் கோவில் - மாமல்லபுரம் வரை

சுற்றுச்சூழல் தாக்கம் பற்றி பொதுமக்களுடன் கலந்தாலோசனைக்கூட்டம்

கருத்து பதிவுத்தாள்

இடம்: ஊராட்சி ஒன்றிய அலுவலகம், மீன்தூர்.

நாள்: 09-04-2018

நேரம்: காலை 11.00 மணி

பெயர்: சுவாப்பாபிரியா (SWAPNAPRIYA) - 1

பாலர் (ஆண் / பெண்):

மதுரா சுகர்

முகவரி மற்றும் தொலைபேசி:

no. தங்கம்பலம் குந்தியம்பலக்கல்
கீழ்க் -

9884180074 9962089501

1. இத்திட்டம் குறித்து விரிவாக விளக்கப்பட்டதா?
2. இத்திட்டத்தை வரவேற்கிறீர்களா?
3. இத்திட்டம் தங்களுக்கு பயனள்ளதா?
4. ஆம் எனில் எவ்வாறு?

ஆம் / இல்லை

ஆம் / இல்லை

ஆம் / இல்லை

லிங்கம் ஏற்கனவே கட்டியிருக்கிறேன்.

5. தங்களது கருத்து மற்றும் ஆலோசனைகள் (ஏதாவது இருப்பின்)

நாங்கள் இந்த ^{House} விடுவது குறித்து கருத்துள்ளதில்லை.


கையெழுத்து

PH. 9962089501



தமிழ்நாடு அரசு

நெடுஞ்சாலைத்துறை

சென்னை சுற்றுவட்டச்சாலைத் திட்டம்

எண்ணூர் துறைமுகம் - தச்சூர் - தாமரைப்பாக்கம் - திருவள்ளூர் -
திருப்பெரும்புதூர் - சிங்கப்பெருமாள் கோவில் - மாமல்லபுரம் வரை

சுற்றுச்சூழல் தாக்கம் பற்றி பொதுமக்களுடன் கலந்தாலோசனைக்கூட்டம்

கருத்து பதிவுத்தாள்

இடம்: ஊராட்சி ஒன்றிய அலுவலகம், மீள்தூர்.

நாள்: 09-04-2018

நேரம்: காலை 11.00 மணி

பெயர்: கி. சிவசுந்தர் 9884225628

பாலர் (ஆண் / பெண்): PLot. No. 18, 6th Cross Road

முகவரி மற்றும் தொலைபேசி: புளக்கம்பேட்டை, 6th Cross Road, சிங்கப்பெருமாள் கோவில்

1. இத்திட்டம் குறித்து விரிவாக விளக்கப்பட்டதா? ஆம் / இல்லை
2. இத்திட்டத்தை வரவேற்கிறீர்களா? ஆம் / இல்லை
3. இத்திட்டம் தங்களுக்கு பயனள்ளதா? ஆம் / இல்லை
4. ஆம் எனில் எவ்வாறு?

இந்த Link Road கட்டுவதில் சிங்கப்பெருமாள் கோவில் கட்டுமானம் குறித்து கட்டுமான போர்டு கட்டுமானத் துறைமுகம் கட்டுமானம்

5. தங்களது கருத்து மற்றும் ஆலோசனைகள் (ஏதாவது இருப்பின்)

A. S. S. S. S.
A. S. S. S. S.
கையெழுத்து



தமிழ்நாடு அரசு

நெடுஞ்சாலைத்துறை

சென்னை சுற்றுவட்டச்சாலைத் திட்டம்

எண்ணூர் துறைமுகம் - தச்சூர் - தாமரைப்பாக்கம் - திருவள்ளூர் -
திருப்பெரும்புதூர் - சிங்கப்பெருமாள் கோவில் - மாமல்லபுரம் வரை
சுற்றுச்சூழல் தாக்கம் பற்றி பொதுமக்களுடன் கலந்தாலோசனைக்கூட்டம்

கருத்து பதிவுத்தாள்

இடம்: ஊராட்சி ஒன்றிய அலுவலகம், மீஞ்சூர்.

நாள்: 09-04-2018

நேரம்: காலை 11.00 மணி

பெயர்: *BRANT MOHAN JHA*

பாலர் (ஆண் / பெண்):

முகவரி மற்றும் தொலைபேசி:

*43/20 Seena Muthay Street Mamdy
Malden N. 7255307100 - Chennai-600011.*

1. இத்திட்டம் குறித்து விரிவாக விளக்கப்பட்டதா? ஆம் / இல்லை
2. இத்திட்டத்தை வரவேற்கிறீர்களா? ஆம் / இல்லை
3. இத்திட்டம் தங்களுக்கு பயனள்ளதா? ஆம் / இல்லை
4. ஆம் எனில் எவ்வாறு? *~*

5. தங்களது கருத்து மற்றும் ஆலோசனைகள் (ஏதாவது இருப்பின்)

Brant Mohan Jha

1

கையெழுத்து



தமிழ்நாடு அரசு

நெடுஞ்சாலைத்துறை

சென்னை சுற்றுவட்டச்சாலைத் திட்டம்

எண்ணூர் துறைமுகம் - தச்சூர் - தாமரைப்பாக்கம் - திருவள்ளூர் -
திருப்பெரும்புதூர் - சிங்கப்பெருமாள் கோவில் - மாமல்லபுரம் வரை

சுற்றுச்சூழல் தாக்கம் பற்றி பொதுமக்களுடன் கலந்தாலோசனைக்கூட்டம்

கருத்து பதிவுத்தாள்

இடம்: ஊராட்சி ஒன்றிய அலுவலகம், மீஞ்சூர்.

நாள்: 09-04-2018

நேரம்: காலை 11.00 மணி

பெயர்: S MOHANRAJ

பாலர் (ஆண்/பெண்):

முகவரி மற்றும் தொலைபேசி: NO. 2 MADHURA NAGAR Ponjan Body
MINJUR PINO - 944 253 9207

1. இத்திட்டம் குறித்து விரிவாக விளக்கப்பட்டதா?
2. இத்திட்டத்தை வரவேற்கிறீர்களா?
3. இத்திட்டம் தங்களுக்கு பயனள்ளதா?
4. ஆம் எனில் எவ்வாறு?

ஆம்/இல்லை

ஆம்/இல்லை

ஆம்/இல்லை

5. தங்களது கருத்து மற்றும் ஆலோசனைகள் (ஏதாவது இருப்பின்)

King Road Royanadu

கையெழுத்து



தமிழ்நாடு அரசு

நெடுஞ்சாலைத்துறை

சென்னை சுற்றுவட்டச்சாலைத் திட்டம்

எண்ணூர் துறைமுகம் - தச்சூர் - தாமரைப்பாக்கம் - திருவள்ளூர் -
திருப்பெரும்புதூர் - சிங்கப்பெருமாள் கோவில் - மாமல்லபுரம் வரை

சுற்றுச்சூழல் தாக்கம் பற்றி பொதுமக்களுடன் கலந்தாலோசனைக்கூட்டம்

கருத்து பதிவுத்தாள்

இடம்: ஊராட்சி ஒன்றிய அலுவலகம், மீள்தூர்.

நாள்: 09-04-2018

நேரம்: காலை 11.00 மணி

பெயர்: *SU கோபாலன்* *சுமதி*

பாலர் (ஆண் / பெண்):

முகவரி மற்றும் தொலைபேசி:

சுமதி கோபாலன்
988494 1290

1. இத்திட்டம் குறித்து விரிவாக விளக்கப்பட்டதா? ஆம் / இல்லை
2. இத்திட்டமத்தை வரவேற்கிறீர்களா? ஆம் / இல்லை
3. இத்திட்டம் தங்களுக்கு பயனள்ளதா? ஆம் / இல்லை
4. ஆம் எனில் எவ்வாறு?

5. தங்களது கருத்து மற்றும் ஆலோசனைகள் (ஏதாவது இருப்பின்)

சுமதி கோபாலன்

சுமதி

கையெழுத்து



தமிழ்நாடு அரசு

நெடுஞ்சாலைத்துறை

சென்னை சுற்றுவட்டச்சாலைத் திட்டம்

எண்ணூர் துறைமுகம் - தச்சூர் - தாமரைப்பாக்கம் - திருவள்ளூர் -
திருப்பெரும்புதூர் - சிங்கப்பெருமாள் கோவில் - மாமல்லபுரம் வரை

சுற்றுச்சூழல் தாக்கம் பற்றி பொதுமக்களுடன் கலந்தாலோசனைக்கூட்டம்

கருத்து பதிவுத்தாள்

இடம்: ஊராட்சி ஒன்றிய அலுவலகம், மீள்தூர்.

நாள்: 09-04-2018

நேரம்: காலை 11.00 மணி

பெயர்: V. Sujatha

பாலர் (ஆண் / பெண்):

V. Sujatha

முகவரி மற்றும் தொலைபேசி:

No. 12 Madhura Nagar Pongapattu,
Nandiyur, Villupputur District,
(via) Marjapuram

1. இத்திட்டம் குறித்து விரிவாக விளக்கப்பட்டதா?
2. இத்திட்டமத்தை வரவேற்கிறீர்களா?
3. இத்திட்டம் தங்களுக்கு பயனள்ளதா?
4. ஆம் எனில் எவ்வாறு?

ஆம் / இல்லை ✓
ஆம் / இல்லை ✓
ஆம் / இல்லை ✓

இத் திட்டத்தில் எனக்கு, என் நகர மக்களுக்கு
விடுபடும் இல்லை.

5. தங்களது கருத்து மற்றும் ஆலோசனைகள் (ஏதாவது இருப்பின்)

இந்த சாலையை நான் எதிர்த்தேன்.
மக்களுக்கு எந்த விதமான பயனும் இல்லை.

வகையில் சாலையை அமைக்க தாமதமாக
கேட்டு கொள்கிறேன்.

கையெழுத்து

V. Sujatha



தமிழ்நாடு அரசு

நெடுஞ்சாலைத்துறை

சென்னை சுற்றுவட்டச்சாலைத் திட்டம்

எண்ணூர் துறைமுகம் - தச்சூர் - தாமரைப்பாக்கம் - திருவள்ளூர் -
திருப்பெரும்புதூர் - சிங்கப்பெருமாள் கோவில் - மாமல்லபுரம் வரை

சுற்றுச்சூழல் தாக்கம் பற்றி பொதுமக்களுடன் கலந்தாலோசனைக்கூட்டம்

கருத்து பதிவுத்தாள்

இடம்: ஊராட்சி ஒன்றிய அலுவலகம், மீள்தூர்.

நாள்: 09-04-2018

நேரம்: காலை 11.00 மணி

பெயர்:

இராஜேஸ் சந்திரசேகரன்
மகன்
உழைப்பாளர்

பாலர் (ஆண் / பெண்):

ஆண்

முகவரி மற்றும் தொலைபேசி:

150/70, 8th Fl, Secularist colony - Kilpauk
9790720791 / 984499902

1. இத்திட்டம் குறித்து விரிவாக விளக்கப்பட்டதா? ஆம் / இல்லை
2. இத்திட்டமத்தை வரவேற்கிறீர்களா? ஆம் / இல்லை
3. இத்திட்டம் தங்களுக்கு பயனள்ளதா? ஆம் / இல்லை
4. ஆம் எனில் எவ்வாறு?

ஆனால் இப்போதும் நல்ல திட்டம்.
(நடுத்தரப்பாக்கம், கரிமேல் நகர்)

5. தங்களது கருத்து மற்றும் ஆலோசனைகள் (ஏதாவது இருப்பின்)

36 அண்டைகளைப் பற்றித் தகவல் கொடுக்க வேண்டும்
எடுத்துக் கொள்ள வேண்டிய காலம்
இதனால் நான் எதிர்பார்ப்பும் நல்லது
எதிர்பார்ப்பு எடுக்கவேண்டும்.
(Ravi)

கையெழுத்து



தமிழ்நாடு அரசு

நெடுஞ்சாலைத்துறை

சென்னை சுற்றுவட்டச்சாலைத் திட்டம்

எண்ணூர் துறைமுகம் - தச்சூர் - தாமரைப்பாக்கம் - திருவள்ளூர் -
திருப்பெரும்புதூர் - சிங்கப்பெருமாள் கோவில் - மாமல்லபுரம் வரை
சுற்றுச்சூழல் தாக்கம் பற்றி பொதுமக்களுடன் கலந்தாலோசனைக்கூட்டம்

கருத்து பதிவுத்தாள்

இடம்: ஊராட்சி ஒன்றிய அலுவலகம், மீள்தூர்.

நாள்: 09-04-2018

நேரம்: காலை 11.00 மணி

பெயர்: K. சந்திரசேகரன்

பாலர் (ஆண் / பெண்):

முகவரி மற்றும் தொலைபேசி: NO: 6. குதா. முதல் பால்க்கு
கோட்டை 9952998574

1. இத்திட்டம் குறித்து விரிவாக விளக்கப்பட்டதா? ஆம் / இல்லை ✓
2. இத்திட்டத்தை வரவேற்கிறீர்களா? ஆம் / இல்லை
3. இத்திட்டம் தங்களுக்கு பயனள்ளதா? ஆம் / இல்லை ✓
4. ஆம் எனில் எவ்வாறு?

5. தங்களது கருத்து மற்றும் ஆலோசனைகள் (ஏதாவது இருப்பின்)

Link Road அருகில் சிங்கம்
அதற்குள் இறங்கும் கெட்டு
போய் டிரைவர்கள் சாலை மீட்டும்
கொண்டு போய் அருள் சிங்கம்
கொடுக்கக் கொண்டுபோகும்

கையெழுத்து



தமிழ்நாடு அரசு

நெடுஞ்சாலைத்துறை

சென்னை சுற்றுவட்டச்சாலைத் திட்டம்

எண்ணூர் துறைமுகம் - தச்சூர் - தாமரைப்பாக்கம் - திருவள்ளூர் -
திருப்பெரும்புதூர் - சிங்கப்பெருமாள் கோவில் - மாமல்லபுரம் வரை
சுற்றுச்சூழல் தாக்கம் பற்றி பொதுமக்களுடன் கலந்தாலோசனைக்கூட்டம்

கருத்து பதிவுத்தாள்

இடம்: ஊராட்சி ஒன்றிய அலுவலகம், மீள்தூர்.

நாள்: 09-04-2018

நேரம்: காலை 11.00 மணி

பெயர்: N. Karunakaran

பாலர் (ஆண் / பெண்):

முகவரி மற்றும் தொலைபேசி:

1. இத்திட்டம் குறித்து விரிவாக விளக்கப்பட்டதா? ஆம் / இல்லை
2. இத்திட்டத்தை வரவேற்கிறீர்களா? ஆம் / இல்லை
3. இத்திட்டம் தங்களுக்கு பயனள்ளதா? ஆம் / இல்லை
4. ஆம் எனில் எவ்வாறு?

சென்னை வட்டச்சாலைத் திட்டம் பற்றி பொதுமக்களுடன் கலந்தாலோசனைக்கூட்டம்
பற்றி தங்களுக்கு மேலதிக விவரம் குறித்து கேள்வி

5. தங்களது கருத்து மற்றும் ஆலோசனைகள் (ஏதாவது இருப்பின்)


கையெழுத்து



தமிழ்நாடு அரசு

நெடுஞ்சாலைத்துறை

சென்னை சுற்றுவட்டச்சாலைத் திட்டம்

எண்ணூர் துறைமுகம் - தச்சூர் - தாமரைப்பாக்கம் - திருவள்ளூர் -
திருப்பெரும்புதூர் - சிங்கப்பெருமாள் கோவில் - மாமல்லபுரம் வரை

சுற்றுச்சூழல் தாக்கம் பற்றி பொதுமக்களுடன் கலந்தாலோசனைக்கூட்டம்

கருத்து பதிவுத்தாள்

இடம்: ஊராட்சி ஒன்றிய அலுவலகம், மீள்தூர்.

நாள்: 09-04-2018

நேரம்: காலை 11.00 மணி

பெயர்: K. சுவாமிநாதன்

பாலர் (ஆண் / பெண்):

முகவரி மற்றும் தொலைபேசி:

1. இத்திட்டம் குறித்து விரிவாக விளக்கப்பட்டதா?
2. இத்திட்டத்தை வரவேற்கிறீர்களா?
3. இத்திட்டம் தங்களுக்கு பயனள்ளதா?
4. ஆம் எனில் எவ்வாறு?

ஆம் / இல்லை

ஆம் / இல்லை ✓

ஆம் / இல்லை ✓

5. தங்களது கருத்து மற்றும் ஆலோசனைகள் (ஏதாவது இருப்பின்)

தங்களுக்கு விமானம் போன்ற சாலைகள் போடாமல்
மாடுகளை வளர்த்து கொடுக்க வேண்டும் என்று
கூறியது மட்டுமே கருத்து இருப்பது போன்ற
புகார்கள் இல்லை

கையெழுத்து

K. சுவாமிநாதன்



தமிழ்நாடு அரசு

நெடுஞ்சாலைத்துறை

சென்னை சுற்றுவட்டச்சாலைத் திட்டம்

எண்ணூர் துறைமுகம் - தச்சூர் - தாமரைப்பாக்கம் - திருவள்ளூர் -
திருப்பெரும்புதூர் - சிங்கப்பெருமாள் கோவில் - மாமல்லபுரம் வரை
சுற்றுச்சூழல் தாக்கம் பற்றி பொதுமக்களுடன் கலந்தாலோசனைக்கூட்டம்

கருத்து பதிவுத்தாள்

இடம்: ஊராட்சி ஒன்றிய அலுவலகம், மீள்தூர்.

நாள்: 09-04-2018

நேரம்: காலை 11.00 மணி

பெயர்: *Madhavan*

பாவர் (ஆண் / பெண்):

முகவரி மற்றும் தொலைபேசி:

1. இத்திட்டம் குறித்து விரிவாக விளக்கப்பட்டதா?
2. இத்திட்டத்தை வரவேற்கிறீர்களா?
3. இத்திட்டம் தங்களுக்கு பயனள்ளதா?
4. ஆம் எனில் எவ்வாறு?

ஆம் / இல்லை

ஆம் / இல்லை

ஆம் / இல்லை

5. தங்களது கருத்து மற்றும் ஆலோசனைகள் (ஏதாவது இருப்பின்)

*எங்கள் வீடு வேண்டி, பணம் வேண்டாம்
இலிங்க ராஜ் வேண்டாம்*

கையெழுத்து



தமிழ்நாடு அரசு

நெடுஞ்சாலைத்துறை

சென்னை சுற்றுவட்டச்சாலைத் திட்டம்

எண்ணூர் துறைமுகம் - தச்சூர் - தாமரைப்பாக்கம் - திருவள்ளூர் -
திருப்பெரும்புதூர் - சிங்கப்பெருமாள் கோவில் - மாமல்லபுரம் வரை

சுற்றுச்சூழல் தாக்கம் பற்றி பொதுமக்களுடன் கலந்தாலோசனைக்கூட்டம்

கருத்து பதிவுத்தாள்

இடம்: ஊராட்சி ஒன்றிய அலுவலகம், மீஞ்சூர்.

நாள்: 09-04-2018

நேரம்: காலை 11.00 மணி

பெயர்: V.D. சீனய்யாலைன்.

பாலர் (ஆண் / பெண்):

முகவரி மற்றும் தொலைபேசி: No.17, நெடுஞ்சாலைத்துறை, திருவள்ளூர் - 600019

1. இத்திட்டம் குறித்து விரிவாக விளக்கப்பட்டதா?
2. இத்திட்டத்தை வரவேற்கிறீர்களா?
3. இத்திட்டம் தங்களுக்கு பயனள்ளதா?
4. ஆம் எனில் எவ்வாறு?

ஆம் / இல்லை
ஆம் / இல்லை
ஆம் / இல்லை

5. தங்களது கருத்து மற்றும் ஆலோசனைகள் (ஏதாவது இருப்பின்)

இத்திட்டத்திற்கு தீவிரமான நிலத்தின் உரிப்பு மற்றும் இத்திட்டம்
உயர்ந்த உயர்நிலைக்கு திட்டமிடப்படும்

D. Dan
கையெழுத்து



தமிழ்நாடு அரசு

நெடுஞ்சாலைத்துறை

சென்னை சுற்றுவட்டச்சாலைத் திட்டம்

எண்ணூர் துறைமுகம் - தச்சூர் - தாமரைப்பாக்கம் - திருவள்ளூர் -
திருப்பெரும்புதூர் - சிங்கப்பெருமாள் கோவில் - மாமல்லபுரம் வரை

சுற்றுச்சூழல் தாக்கம் பற்றி பொதுமக்களுடன் கலந்தாலோசனைக்கூட்டம்

கருத்து பதிவுத்தாள்

இடம்: ஊராட்சி ஒன்றிய அலுவலகம், மீஞ்சூர்.

நாள்: 09-04-2018

நேரம்: காலை 11.00 மணி

பெயர்: *மொ சந்திரமணி*

பாலர் (ஆண் / பெண்):

முகவரி மற்றும் தொலைபேசி: *9445490494*

1. இத்திட்டம் குறித்து விரிவாக விளக்கப்பட்டதா?
2. இத்திட்டத்தை வரவேற்கிறீர்களா?
3. இத்திட்டம் தங்களுக்கு பயனள்ளதா?
4. ஆம் எனில் எவ்வாறு?

ஆம் / இல்லை ✓

ஆம் / இல்லை ✓

ஆம் / இல்லை ✓

5. தங்களது கருத்து மற்றும் ஆலோசனைகள் (ஏதாவது இருப்பின்)

*எனது கருத்து எனக்கு ஏரண்டு விளக்கங்கள்
இருவந்தும் ஒரு தலை அமை உலகை எனக்கு
நான் வேலையாக குத்து ஒன்று செய்து கிடை
பேட்டை கட்டியுள்ளன ஆனால் அன்னுடைய
வீட்டை ஆகிரும் போது எனக்கு நான் ஏன்
எனவேன் அன்னால் செய்து எங்கும் வே. சந்திரமணி
போவதற்கு உடும் உலகை, வீடுகள்
உதவிகளை உதிகளையும் இல்லை ஆனால்
உதவிகளும் அன் வீட்டை உதவிகளும்*

தொழில்நுட்ப கருவிகள் கிளப்பல்.



தமிழ்நாடு அரசு

நெடுஞ்சாலைத்துறை

சென்னை சுற்றுவட்டச்சாலைத் திட்டம்

எண்ணூர் துறைமுகம் - தச்சூர் - தாமரைப்பாக்கம் - திருவள்ளூர் -
திருப்பெரும்புதூர் - சிங்கப்பெருமாள் கோவில் - மாமல்லபுரம் வரை

சுற்றுச்சூழல் தாக்கம் பற்றி பொதுமக்களுடன் கலந்தாலோசனைக்கூட்டம்

கருத்து பதிவுத்தாள்

இடம்: ஊராட்சி ஒன்றிய அலுவலகம், மீஞ்சூர்.

நாள்: 09-04-2018

நேரம்: காலை 11.00 மணி

பெயர்: A. பன்னீர்.

பாலர் (ஆண் / பெண்): ஆண்.

முகவரி மற்றும் தொலைபேசி: 9094 514336.

1. இத்திட்டம் குறித்து விரிவாக விளக்கப்பட்டதா? ஆம் / இல்லை
2. இத்திட்டமத்தை வரவேற்கிறீர்களா? ஆம் / இல்லை
3. இத்திட்டம் தங்களுக்கு பயனளளதா? ஆம் / இல்லை

4. ஆம் எனில் எவ்வாறு? (சான்று வட்ட சாலை திட்டத்தை நிராகரிக்க வரவேற்கவில்லை. தங்கள் வேறு சிவியலிவி ரிசைண்டு போகும்.)
5. தங்களது கருத்து மற்றும் ஆலோசனைகள் (ஏதாவது இருப்பின்)

நெடுஞ்சாலைத்துறை அரசு, சிவங்களுக்கி,
சிவங்களுக்கி இத்தனை வருட உழைப்பே சிவங்கி
வீட்டில் தான் உன்மது. பின்மைதாளுக்கி கூட
ஒரு ரூபாய் கூட வைக்கவில்லை. அதனை
கையெழுத்து
சிவங்கி திணைவைத்து சிவங்கி A. பன்னீர்
வேண்டி, வேண்டி, வேண்டி
சிவ கிழமையுடன் கேட்டுக்கொள்கிறேன்.

இந்த சிறை பிரதேசம், தாமசம் லேசாகிறது
சிறை வசதியாக இருக்கும். சிறைக்கு
அருகில்

அங்குக்கு சிறை சிறை அங்குக்கு
லேசாக அங்குக்கு 249 அங்குக்கு அங்குக்கு

அங்குக்கு அங்குக்கு அங்குக்கு
அங்குக்கு அங்குக்கு அங்குக்கு
அங்குக்கு அங்குக்கு அங்குக்கு
அங்குக்கு அங்குக்கு அங்குக்கு
அங்குக்கு அங்குக்கு அங்குக்கு

அங்குக்கு அங்குக்கு அங்குக்கு அங்குக்கு

அங்குக்கு அங்குக்கு அங்குக்கு
அங்குக்கு அங்குக்கு அங்குக்கு

அங்குக்கு அங்குக்கு அங்குக்கு அங்குக்கு
அங்குக்கு அங்குக்கு அங்குக்கு

அங்குக்கு அங்குக்கு அங்குக்கு அங்குக்கு
அங்குக்கு அங்குக்கு அங்குக்கு

அங்குக்கு -

A. அங்குக்கு அங்குக்கு.

9094514336.

8072117316.



தமிழ்நாடு அரசு

நெடுஞ்சாலைத்துறை

சென்னை சுற்றுவட்டச்சாலைத் திட்டம்

எண்ணூர் துறைமுகம் - தச்சூர் - தாமரைப்பாக்கம் - திருவள்ளூர் -
திருப்பெரும்புதூர் - சிங்கப்பெருமாள் கோவில் - மாமல்லபுரம் வரை

சுற்றுச்சூழல் தாக்கம் பற்றி பொதுமக்களுடன் கலந்தாலோசனைக்கூட்டம்

கருத்து பதிவுத்தாள்

இடம்: ஊராட்சி ஒன்றிய அலுவலகம், மீஞ்சூர்.

நாள்: 09-04-2018

நேரம்: காலை 11.00 மணி

பெயர்:

B. லக்ஷ்மணி.

பாலர் (ஆண் / பெண்):

P.No: 20-கந்தமேலநகர் யூனியன்
பெரும்புதூர்.

முகவரி மற்றும் தொலைபேசி:

9791043728

1. இத்திட்டம் குறித்து விரிவாக விளக்கப்பட்டதா?
2. இத்திட்டமத்தை வரவேற்கிறீர்களா?
3. இத்திட்டம் தங்களுக்கு பயனளளதா?
4. ஆம் எனில் எவ்வாறு?

ஆம் / இல்லை

ஆம் / இல்லை

ஆம் / இல்லை

சுற்றுச்சூழல் தாக்கம் குறித்து விவரமாக விளக்கப்பட்டது. இத்திட்டம் வரவேற்கிறேன். இத்திட்டம் தங்களுக்கு பயனளளது. ஆம் எனில் எவ்வாறு? சுற்றுச்சூழல் தாக்கம் குறித்து விவரமாக விளக்கப்பட்டது. இத்திட்டம் வரவேற்கிறேன். இத்திட்டம் தங்களுக்கு பயனளளது. ஆம் எனில் எவ்வாறு?

5. தங்களது கருத்து மற்றும் ஆலோசனைகள் (ஏதாவது இருப்பின்)
விவரமாக விளக்க வேண்டுகோள்.
சுற்றுச்சூழல் தாக்கம் குறித்து விவரமாக விளக்கப்பட்டது. இத்திட்டம் வரவேற்கிறேன்.

கையெழுத்து



தமிழ்நாடு அரசு

நெடுஞ்சாலைத்துறை

சென்னை சுற்றுவட்டச்சாலைத் திட்டம்

எண்ணூர் துறைமுகம் - தச்சூர் - தாமரைப்பாக்கம் - திருவள்ளூர் -
திருப்பெரும்புதூர் - சிங்கப்பெருமாள் கோவில் - மாமல்லபுரம் வரை

சமூக தாக்கம் பற்றி பொதுமக்களுடன் கலந்தாலோசனைக்கூட்டம்

வருகைப் பதிவேடு

இடம்: பஞ்சாயத்து யூனியன் அலுவலகம், பஞ்செட்டி
(அரசு ஆரம்ப சுகாதார நிலையம் அருகில்)

நாள்: 10-04-2018

நேரம்: காலை 12.00 மணி

வ. எண்	பெயர்	முகவரி	தொழில்	தொலைபேசி எண்	கையெழுத்து
	செந்தி	செந்தி		9629739473	செந்தி
	K. S. Jayaraj	Attapalayam		9444432972	செந்தி
	J. S. Varman	Panjetty		9444427367	செந்தி
	M. K. Varman	Attapalayam		9444349599	செந்தி
	C. SRIVARASAN	Panjetty	Pine Company Attapalayam	8525821720	செந்தி

செந்தி



தமிழ்நாடு அரசு

நெடுஞ்சாலைத்துறை

சென்னை சுற்றுவட்டச்சாலைத் திட்டம்

எண்ணூர் துறைமுகம் - தச்சூர் - தாமரைப்பாக்கம் - திருவள்ளூர் -
திருப்பெரும்புதூர் - சிங்கப்பெருமாள் கோவில் - மாமல்லபுரம் வரை

சமூக தாக்கம் பற்றி பொதுமக்களுடன் கலந்தாலோசனைக்கூட்டம்

வருகைப் பதிவேடு

இடம்: பஞ்சாயத்து யூனியன் அலுவலகம், பஞ்செட்டி
(அரசு ஆரம்ப சுகாதார நிலையம் அருகில்)

நாள்: 10-04-2018

நேரம்: காலை 12.00 மணி

வ. எண்	பெயர்	முகவரி	தொழில்	தொலைபேசி எண்	கையெழுத்து
	K.R. அனந்தலிங்கம்	no. 646 T.H Road T.V. Puram BONNEER	farmer	9444307042	SRV
	க.ச. சந்திரசேகரன்	No. 3/10 இருங்கலட்டு அழகான அகிலம் அலை சென்னை - 600067	Farmer	9444640393	K.S. Chandrasekaran
	N.S. SATIYA NARAYANAN	No: F.16, Metro castle Mogappai east Chennai - 6037	Agriculture	9952911333	
	Mohanraj	107-4 Block ANNANATHAR CHENNAI 600040	Service	9840777349	
	Raja	#84, 1/9w MC Weyan Thiruparabali Chennai - 62	Agriculture	9176762212	Raja



தமிழ்நாடு அரசு

நெடுஞ்சாலைத்துறை

சென்னை சுற்றுவட்டச்சாலைத் திட்டம்

எண்ணூர் துறைமுகம் - தச்சூர் - தாமரைப்பாக்கம் - திருவள்ளூர் -
திருப்பெரும்புதூர் - சிங்கப்பெருமாள் கோவில் - மாமல்லபுரம் வரை

சமூக தாக்கம் பற்றி பொதுமக்களுடன் கலந்தாலோசனைக்கூட்டம்

வருகைப் பதிவேடு

இடம்: பஞ்சாயத்து யூனியன் அலுவலகம், பஞ்செட்டி
(அரசு ஆரம்ப சுகாதார நிலையம் அருகில்)

நாள்: 10-04-2018

நேரம்: காலை 12.00 மணி

வ. எண்	பெயர்	முகவரி	தொழில்	தொலைபேசி எண்	கையெழுத்து
①	G. Mani	No: 1/65 A Hwysdu	Sabariel	97907688	
②	A. SRINI - VASAN	NO 3/25 Church Panjetty	Koolan	9710021631	
③	RAKESH PARSON	4/203 GNT ROAD, PANJETTY		8825516081	
④	C. Anand.	2/211, chinna Panjetty, Panjetty (POST).	Kodli	9790910878	
⑤	V. Senthil Kumar	1/181 Selva Ch: 67		944714134	



தமிழ்நாடு அரசு

நெடுஞ்சாலைத்துறை

சென்னை சுற்றுவட்டச்சாலைத் திட்டம்

எண்ணூர் துறைமுகம் - தச்சூர் - தாமரைப்பாக்கம் - திருவள்ளூர் -
திருப்பெரும்புதூர் - சிங்கப்பெருமாள் கோவில் - மாமல்லபுரம் வரை

சமூக தாக்கம் பற்றி பொதுமக்களுடன் கலந்தாலோசனைக்கூட்டம்

வருகைப் பதிவேடு

இடம்: பஞ்சாயத்து யூனியன் அலுவலகம், பஞ்செட்டி
(அரசு ஆரம்ப சுகாதார நிலையம் அருகில்)

நாள்: 10-04-2018

நேரம்: காலை 12.00 மணி

வ. எண்	பெயர்	முகவரி	தொழில்	தொலைபேசி எண்	கையெழுத்து
1	R. Sivakumar Panjeltty		Bus	944399728	R. Sivakumar
	V. சிவசுந்தர்	அத்திலை	மாண்புமிகு	9445684194	V. Sivakumar
	பலராஜன்	சின்ன புத்தூர்.		8608810665	பலராஜன்
	R. சிவசுந்தர்	மத்திலை		9514828552	
	K. சாராஜ்	அத்திலை		8807491240	C. Raj



தமிழ்நாடு அரசு

நெடுஞ்சாலைத்துறை

சென்னை சுற்றுவட்டச்சாலைத் திட்டம்

எண்ணூர் துறைமுகம் - தச்சூர் - தாமரைப்பாக்கம் - திருவள்ளூர் -
திருப்பெரும்புதூர் - சிங்கப்பெருமாள் கோவில் - மாமல்லபுரம் வரை

சமூக தாக்கம் பற்றி பொதுமக்களுடன் கலந்தாலோசனைக்கூட்டம்

வருகைப் பதிவேடு

இடம்: பஞ்சாயத்து யூனியன் அலுவலகம், பஞ்செட்டி
(அரசு ஆரம்ப சுகாதார நிலையம் அருகில்)

நாள்: 10-04-2018

நேரம்: காலை 12.00 மணி

வ. எண்	பெயர்	முகவரி	தொழில்	தொலைபேசி எண்	கையெழுத்து
	S. ANANDARAJU	1/3 Natham village Poyetty Post Ponnasur 601204	TASMAK Supervisor	9443384589	S. Anand 10/4/18
	S. Sathya	17 Kardoss Nagay Amoor Post Ponnasur 601204	Driver	8525870088	S. Sathya 10/4/18



தமிழ்நாடு அரசு

நெடுஞ்சாலைத்துறை

சென்னை சுற்றுவட்டச்சாலைத் திட்டம்

எண்ணூர் துறைமுகம் - தச்சூர் - தாமரைப்பாக்கம் - திருவள்ளூர் -
திருப்பெரும்புதூர் - சிங்கப்பெருமாள் கோவில் - மாமல்லபுரம் வரை

சுற்றுச்சூழல் தாக்கம் பற்றி பொதுமக்களுடன் கலந்தாலோசனைக்கூட்டம்

வருகைப் பதிவேடு

இடம்: பஞ்சாயத்து யூனியன் அலுவலகம், பஞ்செட்டி
(அரசு ஆரம்ப சுகாதார நிலையம் அருகில்)

நாள்: 10-04-2018

நேரம்: காலை 11.00 மணி

வ. எண்	பெயர்	முகவரி	தொழில்	தொலைபேசி எண்	கையெழுத்து
	S. BENIN			8056274694	
	S. Prathap	ஆடுவர் காரிதான் நகர்		9677564217	S. Swetha
	M.லட்சுமி	ஆடுவர் காரிதான் நகர்		9894967156	மலட்சுமி
	Vaniypan	ஆடுவர் காரிதான் நகர்		9629725531	vaniypan
	T.சரஸ் ராஜ்	2/203 Immanuel trav Prathy		9962959907	



தமிழ்நாடு அரசு

நெடுஞ்சாலைத்துறை

சென்னை சுற்றுவட்டச்சாலைத் திட்டம்

எண்ணூர் துறைமுகம் - தச்சூர் - தாமரைப்பாக்கம் - திருவள்ளூர் -
திருப்பெரும்புதூர் - சிங்கப்பெருமாள் கோவில் - மாமல்லபுரம் வரை

சுற்றுச்சூழல் தாக்கம் பற்றி பொதுமக்களுடன் கலந்தாலோசனைக்கூட்டம்

வருகைப் பதிவேடு

இடம்: பஞ்சாயத்து யூனியன் அலுவலகம், பஞ்செட்டி
(அரசு ஆரம்ப சுகாதார நிலையம் அருகில்)

நாள்: 10-04-2018

நேரம்: காலை 11.00 மணி

வ. எண்	பெயர்	முகவரி	தொழில்	தொலைபேசி எண்	கையெழுத்து
1.	M. Gowtham	2/177, panchelti	AGRICULTURE	8695234 734	N76
	சென்னை			9944278221	சென்னை
	B. Nagarajam.	PanJetty.		8682034092.	சி
	M. Venkatesh	..		9960610030	m.venkatesh
	P. Tamil Shan	PanJetty.		9094167303	Tamil



தமிழ்நாடு அரசு

நெடுஞ்சாலைத்துறை

சென்னை சுற்றுவட்டச்சாலைத் திட்டம்

எண்ணூர் துறைமுகம் - தச்சூர் - தாமரைப்பாக்கம் - திருவள்ளூர் -
திருப்பெரும்புதூர் - சிங்கப்பெருமாள் கோவில் - மாமல்லபுரம் வரை
சுற்றுச்சூழல் தாக்கம் பற்றி பொதுமக்களுடன் கலந்தாலோசனைக்கூட்டம்

வருகைப் பதிவேடு

இடம்: பஞ்சாயத்து யூனியன் அலுவலகம், பஞ்செட்டி
(அரசு ஆரம்ப சுகாதார நிலையம் அருகில்)

நாள்: 10-04-2018

நேரம்: காலை 11.00 மணி

வ. எண்	பெயர்	முகவரி	தொழில்	தொலைபேசி எண்	கையெழுத்து
	R. VANIKAT	BSAN PANJEBITY 2/207 YNT Road PonNBERTI TC	Loanyt Pvc Pipe	9176710609 9841713489	
	S. Raj Kumar	Thachur. Chav. Road. Panjebity Post	Contract.	9677365557	
	A. SRINI VASAN	119 Andanayyapa panjebity post Ponneri - 601204	Business	9190443797	
	R. SEKHAR.	THACHUR CROSS ROAD	Business	63817608 55	
	R. DAMODHARAN	Alla Nivallavan Cutt (1990) Ponneri 74 Chav. - 67.	AGRICULTURE	9600216888	



தமிழ்நாடு அரசு

நெடுஞ்சாலைத்துறை

சென்னை சுற்றுவட்டச்சாலைத் திட்டம்

எண்ணூர் துறைமுகம் - தச்சூர் - தாமரைப்பாக்கம் - திருவள்ளூர் -
திருப்பெரும்புதூர் - சிங்கப்பெருமாள் கோவில் - மாமல்லபுரம் வரை

சுற்றுச்சூழல் தாக்கம் பற்றி பொதுமக்களுடன் கலந்தாலோசனைக்கூட்டம்

வருகைப் பதிவேடு

இடம்: பஞ்சாயத்து யூனியன் அலுவலகம், பஞ்செட்டி
(அரசு ஆரம்ப சுகாதார நிலையம் அருகில்)

நாள்: 10-04-2018

நேரம்: காலை 11.00 மணி

வ. எண்	பெயர்	முகவரி	தொழில்	தொலைபேசி எண்	கையெழுத்து
1	M. Muni Rathurem	Narasingamedu Amber P.O.	Agriculture	9444493637	M. Muni Rathurem
2	S. Basler	1157, Annamedu	Business	9940240670	S. Basler
3	K. Seganathan	சுழிவேல்	பொது	9884143355	K. Seganathan
4	R. Srinivasan	NO. 208 UNIT Road Panjery Ponneri TK. 601204	பொது	7871462195	R. Srinivasan
5	P. V. Srinivasan	2/204, G-N Panjery Road Panjery	House Owner	9044597313	P. V. Srinivasan



தமிழ்நாடு அரசு

நெடுஞ்சாலைத்துறை

சென்னை சுற்றுவட்டச்சாலைத் திட்டம்





எண்ணூர் துறைமுகம் - தச்சூர் - தாமரைப்பாக்கம் - திருவள்ளூர் -
திருப்பெரும்புதூர் - சிங்கப்பெருமாள் கோவில் - மாமல்லபுரம் வரை
சுற்றுச்சூழல் தாக்கம் பற்றி பொதுமக்களுடன் கலந்தாலோசனைக்கூட்டம்

வருகைப் பதிவேடு

இடம்: பஞ்சாயத்து யூனியன் அலுவலகம், பஞ்செட்டி
(அரசு ஆரம்ப சுகாதார நிலையம் அருகில்)

நாள்: 10-04-2018

நேரம்: காலை 11.00 மணி

வ. எண்	பெயர்	முகவரி	தொழில்	தொலைபேசி எண்	கையெழுத்து
	Promod Kumar Jayaraj	Sometijada. Raj Mahan Road Hulland		9849311563	 10/4/18
	B. Srinivasan	புதுச்சேரி பெரும்பேட்டை		7448383 477	
	L.G. RAJU	PANJETTI village.		9790953676.	
	V. V. R. Mo	1/129 AIAAPU CR 62		9565966300.	
		சுருதுகல்		988419988	



தமிழ்நாடு அரசு

நெடுஞ்சாலைத்துறை

சென்னை சுற்றுவட்டச்சாலைத் திட்டம்

எண்ணூர் துறைமுகம் - தச்சூர் - தாமரைப்பாக்கம் - திருவள்ளூர் -
திருப்பெரும்புதூர் - சிங்கப்பெருமாள் கோவில் - மாமல்லபுரம் வரை

சமூக தாக்கம் பற்றி பொதுமக்களுடன் கலந்தாலோசனைக்கூட்டம்

கருத்து பதிவுத்தாள்

இடம்: பஞ்சாயத்து யூனியன் அலுவலகம், பஞ்செட்டி
(அரசு ஆரம்ப சுகாதார நிலையம் அருகில்)

நாள்: 10-04-2018

நேரம்: காலை 12.00 மணி

பெயர்: M. KANNAN

பாலர் (ஆண் / பெண்):

முகவரி மற்றும் தொலைபேசி: ATHIPEDU 944434 9599

1. இத்திட்டம் குறித்து விரிவாக விளக்கப்பட்டதா? ஆம் / இல்லை
2. இத்திட்டத்தை வரவேற்கிறீர்களா? ஆம் / இல்லை
3. இத்திட்டம் தங்களுக்கு பயனள்ளதா? ஆம் / இல்லை
4. ஆம் எனில் எவ்வாறு?

5. தங்களது கருத்து மற்றும் ஆலோசனைகள் (ஏதாவது இருப்பின்)


கையெழுத்து



தமிழ்நாடு அரங்கம்

நெடுஞ்சாலைத்துறை

சென்னை சுற்றுவட்டச்சாலைத் திட்டம்

எண்ணூர் துறைமுகம் - தச்சூர் - தாமரைப்பாக்கம் - திருவள்ளூர் -
திருப்பெரும்புதூர் - சிங்கப்பெருமாள் கோவில் - மாமல்லபுரம் வரை

சமூக தாக்கம் பற்றி பொதுமக்களுடன் கலந்தாலோசனைக்கூட்டம்

கருத்து பதிவுத்தாள்

இடம்: பஞ்சாயத்து யூனியன் அலுவலகம், பஞ்செட்டி
(அரசு ஆரம்ப சுகாதார நிலையம் அருகில்)

நாள்: 10-04-2018

நேரம்: காலை 12.00 மணி

பெயர்:

ச. சண்முகம்

பாலர் (ஆண் / பெண்):

முகவரி மற்றும் தொலைபேசி:

1103A Enayankip
Thirupudur.
ஆம் / இல்லை

1. இத்திட்டம் குறித்து விரிவாக விளக்கப்பட்டதா? ஆம் / இல்லை
2. இத்திட்டத்தை வரவேற்கிறீர்களா? ஆம் / இல்லை
3. இத்திட்டம் தங்களுக்கு பயனள்ளதா? ஆம் / இல்லை
4. ஆம் எனில் எவ்வாறு?

5. தங்களது கருத்து மற்றும் ஆலோசனைகள் (ஏதாவது இருப்பின்)

இது ஒரு கட்டாயம் அல்ல

தொடர்புக்காக அலுவலகம் உபயோகிக்கவும்

கையெழுத்து



தமிழ்நாடு அரங்கம்

நெடுஞ்சாலைத்துறை

சென்னை சுற்றுவட்டச்சாலைத் திட்டம்

எண்ணூர் துறைமுகம் - தச்சூர் - தாமரைப்பாக்கம் - திருவள்ளூர் -
திருப்பெரும்புதூர் - சிங்கப்பெருமாள் கோவில் - மாமல்லபுரம் வரை

சமூக தாக்கம் பற்றி பொதுமக்களுடன் கலந்தாலோசனைக்கூட்டம்

கருத்து பதிவுத்தாள்

இடம்: பஞ்சாயத்து யூனியன் அலுவலகம், பஞ்செட்டி
அரசு ஆரம்ப சுகாதார நிலையம் அருகில்

நாள்: 10-04-2018

நேரம்: காலை 12.00 மணி

பெயர்: S. Selvaraman

பாலர் (ஆண் / பெண்):

முகவரி மற்றும் தொலைபேசி: பஞ்செட்டி, 9444427367

1. இத்திட்டம் குறித்து விரிவாக விளக்கப்பட்டதா? ஆம் / இல்லை
2. இத்திட்டத்தை வரவேற்கிறீர்களா? ஆம் / இல்லை
3. இத்திட்டம் தங்களுக்கு பயனள்ளதா? ஆம் / இல்லை
4. ஆம் எனில் எவ்வாறு?

5. தங்களது கருத்து மற்றும் ஆலோசனைகள் (ஏதாவது இருப்பின்)

NO Jde

கையொழுத்து



தமிழ்நாடு அரசு

நெடுஞ்சாலைத்துறை

சென்னை சுற்றுவட்டச்சாலைத் திட்டம்

எண்ணூர் துறைமுகம் - தச்சூர் - தாமரைப்பாக்கம் - திருவள்ளூர் -
திருப்பெரும்புதூர் - சிங்கப்பெருமாள் கோவில் - மாமல்லபுரம் வரை

சமூக தாக்கம் பற்றி பொதுமக்களுடன் கலந்தாலோசனைக்கூட்டம்

கருத்து பதிவுத்தாள்

இடம்: பஞ்சாயத்து யூனியன் அலுவலகம், பஞ்செட்டி
(அரசு ஆரம்ப ககாதார நிலையம் அருகில்)

நாள்: 10-04-2018

நேரம்: காலை 12.00 மணி

பெயர்: T. BRULRAJ

பாலர் (ஆண் / பெண்):

முகவரி மற்றும் தொலைபேசி:

9962959907

1. இத்திட்டம் குறித்து விரிவாக விளக்கப்பட்டதா? ஆம் / இல்லை
2. இத்திட்டம்தை வரவேற்கிறீர்களா? ஆம் / இல்லை
3. இத்திட்டம் தங்களுக்கு பயனள்ளதா? ஆம் / இல்லை
4. ஆம் எனில் எவ்வாறு?

5. தங்களது கருத்து மற்றும் ஆலோசனைகள் (ஏதாவது இருப்பின்)

Letu

கையெழுத்து



தமிழ்நாடு அரசு

நெடுஞ்சாலைத்துறை

சென்னை சுற்றுவட்டச்சாலைத் திட்டம்

எண்ணூர் துறைமுகம் - தச்சூர் - தாமரைப்பாக்கம் - திருவள்ளூர் -
திருப்பெரும்புதூர் - சிங்கப்பெருமாள் கோவில் - மாமல்லபுரம் வரை

சமூக தாக்கம் பற்றி பொதுமக்களுடன் கலந்தாலோசனைக்கூட்டம்

கருத்து பதிவுத்தாள்

இடம்: பஞ்சாயத்து யூனியன் அலுவலகம், பஞ்செட்டி.
அரசு ஆரம்ப சுகாதார நிலையம் அருகில்

நாள்: 10-04-2018

நேரம்: காலை 12.00 மணி

பெயர்: S. சித்தியப்பன்.

பாலர் (ஆண் / பெண்):

01/3. மணையா தெரு. நடுத்தர் கிராமம்.

முகவரி மற்றும் தொலைபேசி:

9443384569. மணையா சாலை - மணையா
601204 வட்டம்

1. இத்திட்டம் குறித்து விரிவாக விளக்கப்பட்டதா? ஆம் / இல்லை
2. இத்திட்டத்தை வரவேற்கிறீர்களா? ஆம் / இல்லை
3. இத்திட்டம் தங்களுக்கு பயனளளதா? ஆம் / இல்லை
4. ஆம் எனில் எவ்வாறு? - அங்கம் கிராமத்தின் கிழக்கு - மூல

குடியே, மணியா தெருவின் கிழக்கு மூலம் கிணைப்புகளைக் கட்டி
நடுத்தர் கிராமத்தின் கிழக்கு மூலம் கிணையின் கிழக்கு மூலம்
சாலைக்கு வேண்டாம், சிங்கப்பெருமாள் கோவில்

5. தங்களது கருத்து மற்றும் ஆலோசனைகள் (ஏதாவது இருப்பின்)

ஆங்கிலம் மூலம் சிங்கப்பெருமாள் கோட்டம் NH5

[Grnt Road] சாலைவின் கிணையின் கிழக்கு மூலம்
நெடுஞ்சாலைக்கிடம் - கிணையின் கிழக்கு மூலம் சிங்கப்பெருமாள் கோட்டம்
உள்ளனர் சாலை கட்டி கிணையின் கிழக்கு மூலம் சிங்கப்பெருமாள்
கையெழுத்து
சிங்கப்பெருமாள்
10/4/18.

S.ATHYAPPAN



தமிழ்நாடு அரசு

நெடுஞ்சாலைத்துறை

சென்னை சுற்றுவட்டச்சாலைத் திட்டம்

எண்ணூர் துறைமுகம் - தச்சூர் - தாமரைப்பாக்கம் - திருவள்ளூர் -
திருப்பெரும்புதூர் - சிங்கப்பெருமாள் கோவில் - மாமல்லபுரம் வரை

சமூக தாக்கம் பற்றி பொதுமக்களுடன் கலந்தாலோசனைக்கூட்டம்

கருத்து பதிவுத்தாள்

இடம்: பஞ்சாயத்து யூனியன் அலுவலகம், பஞ்செட்டி
(அரசு ஆரம்ப சுகாதார நிலையம் அருகில்)

நாள்: 10-04-2018

நேரம்: காலை 12.00 மணி

பெயர்: G. சிவசுந்தர்

பாலர் (ஆண் / பெண்):

மதுரை மாவட்டம், மதுரை நகராட்சி (திராமம்),
உமாசீனி சாலை (பி.என். 601204)

முகவரி மற்றும் தொலைபேசி: 9444040193

1. இத்திட்டம் குறித்து விரிவாக விளக்கப்பட்டதா? ஆம் / இல்லை
2. இத்திட்டத்தை வரவேற்கிறீர்களா? ஆம் / இல்லை
3. இத்திட்டம் தங்களுக்கு பயனள்ளதா? ஆம் / இல்லை
4. ஆம் எனில் எவ்வாறு?

5. தங்களது கருத்து மற்றும் ஆலோசனைகள் (ஏதாவது இருப்பின்)

ஏற்காணவே உள்ள (NH) மீல் உள்ள ஒரு திராமம்
கனின் மேம்பாடும் சாலைகளை உணர்ச்சி மிக்க
மீட்டும், மருத்துவனை, மின்னியல் கருவிகளை
சரிசரி செய்து உணர்ச்சி

கையெழுத்து

G. சிவசுந்தர்



தமிழ்நாடு அரசு

நெடுஞ்சாலைத்துறை

சென்னை சுற்றுவட்டச்சாலைத் திட்டம்

எண்ணூர் துறைமுகம் - தச்சூர் - தாமரைப்பாக்கம் - திருவள்ளூர் -
திருப்பெரும்புதூர் - சிங்கப்பெருமாள் கோவில் - மாமல்லபுரம் வரை

சமூக தாக்கம் பற்றி பொதுமக்களுடன் கலந்தாலோசனைக்கூட்டம்

கருத்து பதிவுத்தாள்

இடம்: பஞ்சாயத்து யூனியன் அலுவலகம், பஞ்செட்டி
(அரசு ஆரம்ப சுகாதார நிலையம் அருகில்)

நாள்: 10-04-2018

நேரம்: காலை 12.00 மணி

பெயர்: *ஜி. ஜெயலலிதா*

பாலர் (ஆண் / பெண்):

முகவரி மற்றும் தொலைபேசி:

1. இத்திட்டம் குறித்து விரிவாக விளக்கப்பட்டதா? ஆம் / இல்லை ✓
2. இத்திட்டத்தை வரவேற்கிறீர்களா? ஆம் / இல்லை ✓
3. இத்திட்டம் தங்களுக்கு பயனள்ளதா? ஆம் / இல்லை ✓
4. ஆம் எனில் எவ்வாறு?

5. தங்களது கருத்து மற்றும் ஆலோசனைகள் (ஏதாவது இருப்பின்)

*Meeting on office day.
first step itself, planned very well*

கையெழுத்து

ஜி. ஜெயலலிதா



தமிழ்நாடு அரசு

நெடுஞ்சாலைத்துறை

சென்னை சுற்றுவட்டச்சாலைத் திட்டம்

எண்ணூர் துறைமுகம் - தச்சூர் - தாமரைப்பாக்கம் - திருவள்ளூர் -
திருப்பெரும்புதூர் - சிங்கப்பெருமாள் கோவில் - மாமல்லபுரம் வரை

சமூக தாக்கம் பற்றி பொதுமக்களுடன் கலந்தாலோசனைக்கூட்டம்

கருத்து பதிவுத்தாள்

இடம்: பஞ்சாயத்து யூனியன் அலுவலகம், பஞ்செட்டி
(அரசு ஆரம்ப சுகாதார நிலையம் அருகில்)

நாள்: 10-04-2018

நேரம்: காலை 12.00 மணி

பெயர்: உ. நாகபுஜை

பாலர் (ஆண் / பெண்):

முகவரி மற்றும் தொலைபேசி: பட்டுச்சா 8682034092

1. இத்திட்டம் குறித்து விரிவாக விளக்கப்பட்டதா? ஆம் / இல்லை
2. இத்திட்டத்தை வரவேற்கிறீர்களா? ஆம் / இல்லை
3. இத்திட்டம் தங்களுக்கு பயனள்ளதா? ஆம் / இல்லை
4. ஆம் எனில் எவ்வாறு?

5. தங்களது கருத்து மற்றும் ஆலோசனைகள் (ஏதாவது இருப்பின்)

எங்கள் பட்டுச்சா கிராமத்தில் சாலை கட்டுவது சிறப்பாக
கொடுக்க வேண்டும். தான் பக்கத்தில் உள்ள தெருக்கள்
மற்றும் தெருக்கள் கட்டி பெண்கள்
கூடும் பாதுகாப்பாக இருக்க வேண்டும்.
கையெழுத்து
உ. நாகபுஜை
கை இலாபி சூப்பர் / அமைத்து அமைப்பு
கொடுக்க வேண்டும்



தமிழ்நாடு அரசு

நெடுஞ்சாலைத்துறை

சென்னை சுற்றுவட்டச்சாலைத் திட்டம்

எண்ணூர் துறைமுகம் - தச்சூர் - தாமரைப்பாக்கம் - திருவள்ளூர் -
திருப்பெரும்புதூர் - சிங்கப்பெருமாள் கோவில் - மாமல்லபுரம் வரை

சமூக தாக்கம் பற்றி பொதுமக்களுடன் கலந்தாலோசனைக்கூட்டம்

கருத்து பதிவுத்தாள்

இடம்: பஞ்சாயத்து யூனியன் அலுவலகம், பஞ்செட்டி.
(அரசு ஆரம்ப சுகாதார நிலையம் அருகில்)

நாள்: 10-04-2018

நேரம்: காலை 12.00 மணி

பெயர்: Govtham .G.

பாலர் (ஆண் / பெண்):

முகவரி மற்றும் தொலைபேசி:

1. இத்திட்டம் குறித்து விரிவாக விளக்கப்பட்டதா? ஆம் / இல்லை
2. இத்திட்டத்தை வரவேற்கிறீர்களா? ஆம் / இல்லை
3. இத்திட்டம் தங்களுக்கு பயனள்ளதா? ஆம் / இல்லை
4. ஆம் எனில் எவ்வாறு?

5. தங்களது கருத்து மற்றும் ஆலோசனைகள் (ஏதாவது இருப்பின்)

கையெழுத்து



தமிழ்நாடு அரசு

நெடுஞ்சாலைத்துறை

சென்னை சுற்றுவட்டச்சாலைத் திட்டம்

எண்ணூர் துறைமுகம் - தச்சூர் - தாமரைப்பாக்கம் - திருவள்ளூர் -
திருப்பெரும்புதூர் - சிங்கப்பெருமாள் கோவில் - மாமல்லபுரம் வரை

சமூக தாக்கம் பற்றி பொதுமக்களுடன் கலந்தாலோசனைக்கூட்டம்

கருத்து பதிவுத்தாள்

இடம்: பஞ்சாயத்து யூனியன் அலுவலகம், பஞ்செட்டி
(அரசு ஆரம்ப சுகாதார நிலையம் அருகில்)

நாள்: 10-04-2018

நேரம்: காலை 12.00 மணி

பெயர்: S. வினோத் சென்

பாலர் (ஆண் / பெண்):

முகவரி மற்றும் தொலைபேசி: 9500 305685

1. இத்திட்டம் குறித்து விரிவாக விளக்கப்பட்டதா? ஆம் / இல்லை
2. இத்திட்டத்தை வரவேற்கிறீர்களா? ஆம் / இல்லை
3. இத்திட்டம் தங்களுக்கு பயனள்ளதா? ஆம் / இல்லை
4. ஆம் எனில் எவ்வாறு?

5. தங்களது கருத்து மற்றும் ஆலோசனைகள் (ஏதாவது இருப்பின்)

பிங்களர் பஞ்செட்டி அருகில் சாலை கட்டக்கூடிய
சுற்றுச்சூழல் மற்றும் Subway அமைத்து திட்டம்
கேட்டுக் கொள்ளுங்கள். இதனால் பணம்
பெறும் திட்டத்தை, இதனால், கட்டிக்கொள்ளும்
மிகவும் பயனாகும். இதனால் சாலை விரிவாக
Subway அமைத்து திட்டம் மேற்கொள்ளும்



தமிழ்நாடு அரசு

நெடுஞ்சாலைத்துறை

சென்னை சுற்றுவட்டச்சாலைத் திட்டம்

எண்ணூர் துறைமுகம் - தச்சூர் - தாமரைப்பாக்கம் - திருவள்ளூர் -
திருப்பெரும்புதூர் - சிங்கப்பெருமாள் கோவில் - மாமல்லபுரம் வரை

சமூக தாக்கம் பற்றி பொதுமக்களுடன் கலந்தாலோசனைக்கூட்டம்

கருத்து பதிவுத்தாள்

இடம்: பஞ்சாயத்து யூனியன் அலுவலகம், பஞ்செட்டி
அரசு ஆரம்ப சுகாதார நிலையம் அருகில்

நாள்: 10-04-2018

நேரம்: காலை 12.00 மணி

பெயர்: K. ச. சுவாமிநாதன்

பாலர் (ஆண் / பெண்):

முகவரி மற்றும் தொலைபேசி: 0984121313

1. இத்திட்டம் குறித்து விரிவாக விளக்கப்பட்டதா? ஆம் / இல்லை
2. இத்திட்டத்தை வரவேற்கிறீர்களா? ஆம் / இல்லை
3. இத்திட்டம் தங்களுக்கு பயனள்ளதா? ஆம் / இல்லை
4. ஆம் எனில் எவ்வாறு?

இருப்பினும் கருத்து

கையெழுத்து

5. தங்களது கருத்து மற்றும் ஆலோசனைகள் (ஏதாவது இருப்பின்)

கையெழுத்து



தமிழ்நாடு அரசு

நெடுஞ்சாலைத்துறை

சென்னை சுற்றுவட்டச்சாலைத் திட்டம்

எண்ணூர் துறைமுகம் - தச்சூர் - தாமரைப்பாக்கம் - திருவள்ளூர் -
திருப்பெரும்புதூர் - சிங்கப்பெருமாள் கோவில் - மாமல்லபுரம் வரை

சமூக தாக்கம் பற்றி பொதுமக்களுடன் கலந்தாலோசனைக்கூட்டம்

கருத்து பதிவுத்தாள்

இடம்: பஞ்சாயத்து யூனியன் அலுவலகம், பஞ்செட்டி
(அரசு ஆரம்ப சுகாதார நிலையம் அருகில்)

நாள்: 10-04-2018

நேரம்: காலை 12.00 மணி

பெயர்: சம்பத்

பாலர் (ஆண் / பெண்):

முகவரி மற்றும் தொலைபேசி: 9710148293

1. இத்திட்டம் குறித்து விரிவாக விளக்கப்பட்டதா? ஆம் / இல்லை
2. இத்திட்டத்தை வரவேற்கிறீர்களா? ஆம் / இல்லை
3. இத்திட்டம் தங்களுக்கு பயனள்ளதா? ஆம் / இல்லை
4. ஆம் எனில் எவ்வாறு?

5. தங்களது கருத்து மற்றும் ஆலோசனைகள் (ஏதாவது இருப்பின்)

புலிகள் மற்றும் கிண்டல்கள் பற்றி சென்னை நெடுஞ்சாலைத் துறைமுகம் குறிப்பாக சிங்கப்பெருமாள் கோவில் கட்டிடம் கட்டிவிடும் திட்டம் பற்றி தனது கருத்து கையெழுத்து
[Sub way] அமைத்து கருத்து கையெழுத்து

கையெழுத்து

Srujan



தமிழ்நாடு அரசு

நெடுஞ்சாலைத்துறை

சென்னை சுற்றுவட்டச்சாலைத் திட்டம்

எண்ணூர் துறைமுகம் - தச்சூர் - தாமரைப்பாக்கம் - திருவள்ளூர் -
திருப்பெரும்புதூர் - சிங்கப்பெருமாள் கோவில் - மாமல்லபுரம் வரை

சமூக தாக்கம் பற்றி பொதுமக்களுடன் கலந்தாலோசனைக்கூட்டம்

கருத்து பதிவுத்தாள்

இடம்: பஞ்சாயத்து யூனியன் அலுவலகம், பஞ்செட்டி
(அரசு ஆரம்ப சுகாதார நிலையம் அருகில்)

நாள்: 10-04-2018

நேரம்: காலை 12.00 மணி

பெயர்: P. தங்கவேலு - 7092

பாலர் (ஆண் / பெண்):

முகவரி மற்றும் தொலைபேசி: 7092776381 231111

1. இத்திட்டம் குறித்து விரிவாக விளக்கப்பட்டதா? ஆம் / இல்லை
2. இத்திட்டத்தை வரவேற்கிறீர்களா? ஆம் / இல்லை
3. இத்திட்டம் தங்களுக்கு பயனள்ளதா? ஆம் / இல்லை
4. ஆம் எனில் எவ்வாறு?

5. தங்களது கருத்து மற்றும் ஆலோசனைகள் (ஏதாவது இருப்பின்)

பிங்கன் பந்திரை சிவசுந்தர் Subbaraj அமைத்து திட்டம்
கேட்டுக் கொள்ளுகிறேன். இதனால் பள்ளி சிஸ்டம் குடிநீர்
சூரியன் கதிர் பெண்கள் பந்திரை அமைத்து
கிடைக்க சிவசுந்தர் Subbaraj
அமைத்து அமைக்க வேண்டுகிறேன்



தமிழ்நாடு அரசு

நெடுஞ்சாலைத்துறை

சென்னை சுற்றுவட்டச்சாலைத் திட்டம்

எண்ணூர் துறைமுகம் - தச்சூர் - தாமரைப்பாக்கம் - திருவள்ளூர் -
திருப்பெரும்புதூர் - சிங்கப்பெருமாள் கோவில் - மாமல்லபுரம் வரை

சமூக தாக்கம் பற்றி பொதுமக்களுடன் கலந்தாலோசனைக்கூட்டம்

கருத்து பதிவுத்தாள்

இடம்: பஞ்சாயத்து யூனியன் அலுவலகம், பஞ்செட்டி.
அரசு ஆரம்ப சுகாதார நிலையம் அருகில்

நாள்: 10-04-2018

நேரம்: காலை 12.00 மணி

பெயர்: P. Tomel Selvan

பாலர் (ஆண் / பெண்):

முகவரி மற்றும் தொலைபேசி:

1. இத்திட்டம் குறித்து விரிவாக விளக்கப்பட்டதா? ஆம் / இல்லை
2. இத்திட்டத்தை வரவேற்கிறீர்களா? ஆம் / இல்லை
3. இத்திட்டம் தங்களுக்கு பயனள்ளதா? ஆம் / இல்லை
4. ஆம் எனில் எவ்வாறு?

5. தங்களது கருத்து மற்றும் ஆலோசனைகள் (ஏதாவது இருப்பின்)

இத்திட்டத்தை பெரும்பாலும் விரிவாக விவரமாக
பரிசீலிக்கப்பட்டுள்ளன என்பது இத்திட்டம்
கையெழுத்து
P. Tomel Selvan



தமிழ்நாடு அரசு

நெடுஞ்சாலைத்துறை

சென்னை சுற்றுவட்டச்சாலைத் திட்டம்

எண்ணூர் துறைமுகம் - தச்சூர் - தாமரைப்பாக்கம் - திருவள்ளூர் -
திருப்பெரும்புதூர் - சிங்கப்பெருமாள் கோவில் - மாமல்லபுரம் வரை

சமூக தாக்கம் பற்றி பொதுமக்களுடன் கலந்தாலோசனைக்கூட்டம்

கருத்து பதிவுத்தாள்

இடம்: பஞ்சாயத்து யூனியன் அலுவலகம், பஞ்செட்டி
(அரசு ஆரம்ப சுகாதார நிலையம் அருகில்)

நாள்: 10-04-2018

நேரம்: காலை 12.00 மணி

பெயர்: *viswanathan . Panjedy*

பாலர் (ஆண் / பெண்):

முகவரி மற்றும் தொலைபேசி: *9047597315*

1. இத்திட்டம் குறித்து விரிவாக விளக்கப்பட்டதா? ஆம் / இல்லை ✓
2. இத்திட்டத்தை வரவேற்கிறீர்களா? ஆம் / இல்லை ✓
3. இத்திட்டம் தங்களுக்கு பயனள்ளதா? ஆம் / இல்லை ✓
4. ஆம் எனில் எவ்வாறு?

5. தங்களது கருத்து மற்றும் ஆலோசனைகள் (ஏதாவது இருப்பின்)

[Handwritten Signature]
கையெழுத்து



தமிழ்நாடு அரசு

நெடுஞ்சாலைத்துறை

சென்னை சுற்றுவட்டச்சாலைத் திட்டம்

எண்ணூர் துறைமுகம் - தச்சூர் - தாமரைப்பாக்கம் - திருவள்ளூர் -
திருப்பெரும்புதூர் - சிங்கப்பெருமாள் கோவில் - மாமல்லபுரம் வரை

சமூக தாக்கம் பற்றி பொதுமக்களுடன் கலந்தாலோசனைக்கூட்டம்

கருத்து பதிவுத்தாள்

இடம்: பஞ்சாயத்து யூனியன் அலுவலகம், பஞ்செட்டி
அரசு ஆரம்ப சுகாதார நிலையம் அருகில்

நாள்: 10-04-2018

நேரம்: காலை 12.00 மணி

பெயர்:

பாலர் (ஆண் / பெண்):

Chithirav

முகவரி மற்றும் தொலைபேசி:

9444 768121

1. இத்திட்டம் குறித்து விரிவாக விளக்கப்பட்டதா?
2. இத்திட்டத்தை வரவேற்கிறீர்களா?
3. இத்திட்டம் தங்களுக்கு பயனள்ளதா?
4. ஆம் எனில் எவ்வாறு?

ஆம் / இல்லை ✓

ஆம் / இல்லை ✓

ஆம் / இல்லை ✓

5. தங்களது கருத்து மற்றும் ஆலோசனைகள் (ஏதாவது இருப்பின்)

P. Senthil

கையெழுத்து



தமிழ்நாடு அரசு

நெடுஞ்சாலைத்துறை

சென்னை சுற்றுவட்டச்சாலைத் திட்டம்

எண்ணூர் துறைமுகம் - தச்சூர் - தாமரைப்பாக்கம் - திருவள்ளூர் -
திருப்பெரும்புதூர் - சிங்கப்பெருமாள் கோவில் - மாமல்லபுரம் வரை

சமூக தாக்கம் பற்றி பொதுமக்களுடன் கலந்தாலோசனைக்கூட்டம்

கருத்து பதிவுத்தாள்

இடம்: பஞ்சாயத்து யூனியன் அலுவலகம், பஞ்செட்டி
(அரசு ஆரம்ப சுகாதார நிலையம் அருகில்)

நாள்: 10-04-2018

நேரம்: காலை 12.00 மணி

பெயர்: C. SRINIVASAN

பாலர் (ஆண் / பெண்):

M. 2/207, G.N.T. Road, Panjathy-villu
Ponner Pin - 601204

முகவரி மற்றும் தொலைபேசி:

8525821720

1. இத்திட்டம் குறித்து விரிவாக விளக்கப்பட்டதா? ஆம் / இல்லை
2. இத்திட்டத்தை வரவேற்கிறீர்களா? ஆம் / இல்லை
3. இத்திட்டம் தங்களுக்கு பயனள்ளதா? ஆம் / இல்லை
4. ஆம் எனில் எவ்வாறு?

5. தங்களது கருத்து மற்றும் ஆலோசனைகள் (ஏதாவது இருப்பின்)

நாங்கள் 6000 இரண்டில் 40 மட்டும் வாங்குகிறோம்.
ஏங்கள் 1000 மட்டும் வாங்குகிறோம். ஏங்கள் 1000 மட்டும் வாங்குகிறோம்.
நாங்கள் 1000 மட்டும் வாங்குகிறோம். ஏங்கள் 1000 மட்டும் வாங்குகிறோம்.

- ஏங்கள் 1000 மட்டும் வாங்குகிறோம். ஏங்கள் 1000 மட்டும் வாங்குகிறோம்.
100-56 மட்டும் வாங்குகிறோம். ஏங்கள் 1000 மட்டும் வாங்குகிறோம்.
- ஏங்கள் 1000 மட்டும் வாங்குகிறோம். ஏங்கள் 1000 மட்டும் வாங்குகிறோம்.
1. SRINIVASA PIPES மார்புமாரி 2. சிவசுப்பிரமணியன் கையாள்



தமிழ்நாடு அரசு

நெடுஞ்சாலைத்துறை

சென்னை சுற்றுவட்டச்சாலைத் திட்டம்

எண்ணூர் துறைமுகம் - தச்சூர் - தாமரைப்பாக்கம் - திருவள்ளூர் -
திருப்பெரும்புதூர் - சிங்கப்பெருமாள் கோவில் - மாமல்லபுரம் வரை

சமூக தாக்கம் பற்றி பொதுமக்களுடன் கலந்தாலோசனைக்கூட்டம்

கருத்து பதிவுத்தாள்

இடம்: பஞ்சாயத்து யூனியன் அலுவலகம், பஞ்செட்டி
(அரசு ஆரம்ப சுகாதார நிலையம் அருகில்)

நாள்: 10-04-2018

நேரம்: காலை 12.00 மணி

பெயர்: K. சிவசுப்பிரமணியன்

பாலர் (ஆண் / பெண்):

முகவரி மற்றும் தொலைபேசி: 9884143355

1. இத்திட்டம் குறித்து விரிவாக விளக்கப்பட்டதா? ஆம் / இல்லை
2. இத்திட்டத்தை வரவேற்கிறீர்களா? ஆம் / இல்லை
3. இத்திட்டம் தங்களுக்கு பயனள்ளதா? ஆம் / இல்லை
4. ஆம் எனில் எவ்வாறு?

என்னை செயல்படுத்தி அறிவிக்கவேண்டும் எனில் அந்த இடத்தில்
அதற்கான இடம் தேர்வு செய்து கொடுக்கப்பட்டு அதற்கான
பணிகளை விசாரிக்கவேண்டும்

5. தங்களது கருத்து மற்றும் ஆலோசனைகள் (ஏதாவது இருப்பின்)

கையெழுத்து

K. சிவசுப்பிரமணியன்
9884143355



தமிழ்நாடு அரசு

நெடுஞ்சாலைத்துறை

சென்னை சுற்றுவட்டச்சாலைத் திட்டம்

எண்ணூர் துறைமுகம் - தச்சூர் - தாமரைப்பாக்கம் - திருவள்ளூர் -
திருப்பெரும்புதூர் - சிங்கப்பெருமாள் கோவில் - மாமல்லபுரம் வரை

சமூக தாக்கம் பற்றி பொதுமக்களுடன் கலந்தாலோசனைக்கூட்டம்

கருத்து பதிவுத்தாள்

இடம்: பஞ்சாயத்து யூனியன் அலுவலகம், பஞ்செட்டி.
அரசு ஆரம்ப சுகாதார நிலையம் அருகில்

நாள்: 10-04-2018

நேரம்: காலை 12.00 மணி

பெயர்: K.S. Jayaseeli. 9940240670.

பாலர் (ஆண் / பெண்):

முகவரி மற்றும் தொலைபேசி: No. 1/57, Athipedu, Chennai-67.

1. இத்திட்டம் குறித்து விரிவாக விளக்கப்பட்டதா? ஆம் / இல்லை
2. இத்திட்டத்தை வரவேற்கிறீர்களா? ஆம் / இல்லை
3. இத்திட்டம் தங்களுக்கு பயனள்ளதா? ஆம் / இல்லை
4. ஆம் எனில் எவ்வாறு?

இந்த திட்டம் குறித்து 2018 ஆம் ஆண்டு அரசு திட்டம்
2018 ஆம் ஆண்டு அரசு திட்டம் கீழ்க் கருத்து பதிவுத்தாள்
கீழ்க் கருத்து பதிவுத்தாள்.

5. தங்களது கருத்து மற்றும் ஆலோசனைகள் (ஏதாவது இருப்பின்)

K.S. Jayaseeli
கையெழுத்து



தமிழ்நாடு அரசு

நெடுஞ்சாலைத்துறை

சென்னை சுற்றுவட்டச்சாலைத் திட்டம்

எண்ணூர் துறைமுகம் - தச்சூர் - தாமரைப்பாக்கம் - திருவள்ளூர் -
திருப்பெரும்புதூர் - சிங்கப்பெருமாள் கோவில் - மாமல்லபுரம் வரை

சமூக தாக்கம் பற்றி பொதுமக்களுடன் கலந்தாலோசனைக்கூட்டம்

கருத்து பதிவுத்தாள்

இடம்: பஞ்சாயத்து யூனியன் அலுவலகம், பஞ்செட்டி
அரசு ஆரம்ப சுகாதார நிலையம் அருகில்

நாள்: 10-04-2018

நேரம்: காலை 12.00 மணி

பெயர்: C. VENKATESAN

பாலர் (ஆண் / பெண்):

முகவரி மற்றும் தொலைபேசி: 9176710609 984713489

1. இத்திட்டம் குறித்து விரிவாக விளக்கப்பட்டதா?
2. இத்திட்டத்தை வரவேற்கிறீர்களா?
3. இத்திட்டம் தங்களுக்கு பயனள்ளதா?
4. ஆம் எனில் எவ்வாறு?

ஆம் / இல்லை ✓

ஆம் / இல்லை ✓

ஆம் / இல்லை ✓

5. தங்களது கருத்து மற்றும் ஆலோசனைகள் (ஏதாவது இருப்பின்)

கலந்தாலோசனை
we are staying in 29000 km
my land full saved to
Tamil Nadu Government

கையெழுத்து



தமிழ்நாடு அரசு

நெடுஞ்சாலைத்துறை

சென்னை சுற்றுவட்டச்சாலைத் திட்டம்

எண்ணூர் துறைமுகம் - தச்சூர் - தாமரைப்பாக்கம் - திருவள்ளூர் -
திருப்பெரும்புதூர் - சிங்கப்பெருமாள் கோவில் - மாமல்லபுரம் வரை
சுற்றுச்சூழல் தாக்கம் பற்றி பொதுமக்களுடன் கலந்தாலோசனைக்கூட்டம்

கருத்து பதிவுத்தாள்

இடம்: பஞ்சாயத்து யூனியன் அலுவலகம், பஞ்செட்டி
(அரசு ஆரம்ப சுகாதார நிலையம் அருகில்)

நாள்: 10-04-2018

நேரம்: காலை 11.00 மணி

பெயர்: R. கண்ணன்

பாலர் (ஆண் / பெண்):

முகவரி மற்றும் தொலைபேசி: 7871462195

1. இத்திட்டம் குறித்து விரிவாக விளக்கப்பட்டதா?
2. இத்திட்டத்தை வரவேற்கிறீர்களா?
3. இத்திட்டம் தங்களுக்கு பயனள்ளதா?
4. ஆம் எனில் எவ்வாறு?

ஆம் / இல்லை

ஆம் / இல்லை

ஆம் / இல்லை

இத்திட்டம் இல்லை

5. தங்களது கருத்து மற்றும் ஆலோசனைகள் (ஏதாவது இருப்பின்)

R. K.
கையெழுத்து



தமிழ்நாடு அரசு

நெடுஞ்சாலைத்துறை

சென்னை சுற்றுவட்டச்சாலைத் திட்டம்

எண்ணூர் துறைமுகம் - தச்சூர் - தாமரைப்பாக்கம் - திருவள்ளூர் -
திருப்பெரும்புதூர் - சிங்கப்பெருமாள் கோவில் - மாமல்லபுரம் வரை

சுற்றுச்சூழல் தாக்கம் பற்றி பொதுமக்களுடன் கலந்தாலோசனைக்கூட்டம்

கருத்து பதிவுத்தாள்

இடம்: பஞ்சாயத்து யூனியன் அலுவலகம், பஞ்செட்டி
(அரசு ஆரம்ப சுகாதார நிலையம் அருகில்)

நாள்: 10-04-2018

நேரம்: காலை 11.00 மணி

பெயர்: RAJESH PARSURI

பாலர் (ஆண் / பெண்): male

முகவரி மற்றும் தொலைபேசி: 8825516081

1. இத்திட்டம் குறித்து விரிவாக விளக்கப்பட்டதா?
2. இத்திட்டத்தை வரவேற்கிறீர்களா?
3. இத்திட்டம் தங்களுக்கு பயனளளதா?
4. ஆம் எனில் எவ்வாறு?

ஆம் / இல்லை

ஆம் / இல்லை

ஆம் / இல்லை

5. தங்களது கருத்து மற்றும் ஆலோசனைகள் (ஏதாவது இருப்பின்)

We are not satisfied with this road plan and the
plan was not transparent and it was highly cost
so we are not interested in giving our property

29.1 km - location on the
high way

கையெழுத்து



தமிழ்நாடு அரசு

நெடுஞ்சாலைத்துறை

சென்னை சுற்றுவட்டச்சாலைத் திட்டம்

எண்ணூர் துறைமுகம் - தச்சூர் - தாமரைப்பாக்கம் - திருவள்ளூர் -
திருப்பெரும்புதூர் - சிங்கப்பெருமாள் கோவில் - மாமல்லபுரம் வரை

சுற்றுச்சூழல் தாக்கம் பற்றி பொதுமக்களுடன் கலந்தாலோசனைக்கூட்டம்

கருத்து பதிவுத்தாள்

இடம்: பஞ்சாயத்து யூனியன் அலுவலகம், பஞ்செட்டி
(அரசு ஆரம்ப சுகாதார நிலையம் அருகில்)

நாள்: 10-04-2018

நேரம்: காலை 11.00 மணி

பெயர்: M. K. Srinivasan

பாலர் (ஆண் / பெண்):

முகவரி மற்றும் தொலைபேசி: 8929073105 மட்டூர்

1. இத்திட்டம் குறித்து விரிவாக விளக்கப்பட்டதா? ஆம் / இல்லை
2. இத்திட்டத்தை வரவேற்கிறீர்களா? ஆம் / இல்லை
3. இத்திட்டம் தங்களுக்கு பயனள்ளதா? ஆம் / இல்லை
4. ஆம் எனில் எவ்வாறு?

5. தங்களது கருத்து மற்றும் ஆலோசனைகள் (ஏதாவது இருப்பின்)

கையெழுத்து

M. K. Srinivasan



தமிழ்நாடு அரசு

நெடுஞ்சாலைத்துறை

சென்னை சுற்றுவட்டச்சாலைத் திட்டம்

எண்ணூர் துறைமுகம் - தச்சூர் - தாமரைப்பாக்கம் - திருவள்ளூர் -
திருப்பெரும்புதூர் - சிங்கப்பெருமாள் கோவில் - மாமல்லபுரம் வரை

சுற்றுச்சூழல் தாக்கம் பற்றி பொதுமக்களுடன் கலந்தாலோசனைக்கூட்டம்

கருத்து பதிவுத்தாள்

இடம்: பஞ்சாயத்து யூனியன் அலுவலகம், பஞ்செட்டி
அரசு ஆரம்ப சுகாதார நிலையம் அருகில்

நாள்: 10-04-2018

நேரம்: காலை 11.00 மணி

பெயர்: B.நாகசுண்டி 9842658266

பாலர் (ஆண் / பெண்):

முகவரி மற்றும் தொலைபேசி: பட்டுச்சாலை

1. இத்திட்டம் குறித்து விரிவாக விளக்கப்பட்டதா? ஆம் / இல்லை
2. இத்திட்டத்தை வரவேற்கிறீர்களா? ஆம் / இல்லை
3. இத்திட்டம் தங்களுக்கு பயனள்ளதா? ஆம் / இல்லை
4. ஆம் எனில் எவ்வாறு?

5. தங்களது கருத்து மற்றும் ஆலோசனைகள் (ஏதாவது இருப்பின்)

புலிகள் பட்டுச்சாலை கிராமத்தில் குடியேறி, மனிதர்களை
குடிநீரைக் கொண்டு வரவேற்கின்றன. மனிதர்களை காயப்படுத்த
கிராம மருகின்புறம் பாலைவன பகுதியில் [Sub way]
அமைத்து கிராமம் பாலைவன பகுதியில்
கையெழுத்து
B. N. G. Mani



தமிழ்நாடு அரசு

நெடுஞ்சாலைத்துறை

சென்னை சுற்றுவட்டச்சாலைத் திட்டம்

எண்ணூர் துறைமுகம் - தச்சூர் - தாமரைப்பாக்கம் - திருவள்ளூர் -
திருப்பெரும்புதூர் - சிங்கப்பெருமாள் கோவில் - மாமல்லபுரம் வரை
சுற்றுச்சூழல் தாக்கம் பற்றி பொதுமக்களுடன் கலந்தாலோசனைக்கூட்டம்

கருத்து பதிவுத்தாள்

இடம்: பஞ்சாயத்து யூனியன் அலுவலகம், பஞ்செட்டி
அரசு ஆரம்ப சுகாதார நிலையம் அருகில்

நாள்: 10-04-2018

நேரம்: காலை 11.00 மணி

பெயர்: சூனாசேகர்

பாலர் (ஆண் / பெண்):

முகவரி மற்றும் தொலைபேசி: பண்டிதகண்ணு கிராமம் -
9444207214

1. இத்திட்டம் குறித்து விரிவாக விளக்கப்பட்டதா? ஆம் / இல்லை
2. இத்திட்டம்தை வரவேற்கிறீர்களா? ஆம் / இல்லை
3. இத்திட்டம் தங்களுக்கு பயனள்ளதா? ஆம் / இல்லை
4. ஆம் எனில் எவ்வாறு?

5. தங்களது கருத்து மற்றும் ஆலோசனைகள் (ஏதாவது இருப்பின்)


கையெழுத்து



தமிழ்நாடு அரசு

நெடுஞ்சாலைத்துறை

சென்னை சுற்றுவட்டச்சாலைத் திட்டம்

எண்ணூர் துறைமுகம் - தச்சூர் - தாமரைப்பாக்கம் - திருவள்ளூர் -
திருப்பெரும்புதூர் - சிங்கப்பெருமாள் கோவில் - மாமல்லபுரம் வரை
சுற்றுச்சூழல் தாக்கம் பற்றி பொதுமக்களுடன் கலந்தாலோசனைக்கூட்டம்

கருத்து பதிவுத்தாள்

இடம்: பஞ்சாயத்து யூனியன் அலுவலகம், பஞ்செட்டி
அரசு ஆரம்ப சுகாதார நிலையம் அருகில்

நாள்: 10-04-2018

நேரம்: காலை 11.00 மணி

பெயர்: D. இராசசேகர்
செந்திப்பெருமாளி

பாலர் (ஆண் / பெண்):

முகவரி மற்றும் தொலைபேசி:

1. இத்திட்டம் குறித்து விரிவாக விளக்கப்பட்டதா? ஆம் / இல்லை
2. இத்திட்டமத்தை வரவேற்கிறீர்களா? ஆம் / இல்லை
3. இத்திட்டம் தங்களுக்கு பயனளளதா? ஆம் / இல்லை
4. ஆம் எனில் எவ்வாறு?

5. தங்களது கருத்து மற்றும் ஆலோசனைகள் (ஏதாவது இருப்பின்)

சோதனம் இறங்கி வருவதால், செந்திப்பெருமாளி இறங்கும் இடத்தில் S.No.461 ல்
உள்ள சீரமைக்கப்பட்ட நிலையம், இறங்கும் இடத்தில், கலந்தாலோசனை செய்து
கீழ்க்கண்ட சீரமைக்கப்பட்ட நிலையம், செந்திப்பெருமாளி இறங்கும் இடத்தில்
பாதிப்புற்றிருக்கிறது இறங்கும் இடத்தில் கீழ்க்கண்ட இடத்தில்
கேள்வி கேட்டதில் செந்திப்பெருமாளி இறங்கும் இடத்தில்

கையெழுத்து

D. இராசசேகர்
செந்திப்பெருமாளி



தமிழ்நாடு அரசு

நெடுஞ்சாலைத்துறை

சென்னை சுற்றுவட்டச்சாலைத் திட்டம்

எண்ணூர் துறைமுகம் - தச்சூர் - தாமரைப்பாக்கம் - திருவள்ளூர் -
திருப்பெரும்புதூர் - சிங்கப்பெருமாள் கோவில் - மாமல்லபுரம் வரை

சுற்றுச்சூழல் தாக்கம் பற்றி பொதுமக்களுடன் கலந்தாலோசனைக்கூட்டம்

கருத்து பதிவுத்தாள்

இடம்: பஞ்சாயத்து யூனியன் அலுவலகம், பஞ்செட்டி
அரசு ஆரம்ப சுகாதார நிலையம் அருகில்

நாள்: 10-04-2018

நேரம்: காலை 11.00 மணி

பெயர்: C. தாமரை

பாலர் (ஆண் / பெண்):

முகவரி மற்றும் தொலைபேசி: அழிச்சிவந்தம் கிராமம், திருவள்ளூர்.
9444419305

1. இத்திட்டம் குறித்து விரிவாக விளக்கப்பட்டதா? ஆம் / இல்லை
2. இத்திட்டத்தை வரவேற்கிறீர்களா? ஆம் / இல்லை
3. இத்திட்டம் தங்களுக்கு பயனள்ளதா? ஆம் / இல்லை

4. ஆம் எனில் எவ்வாறு? இது திட்டத்தில் கிராம வசதியை அதிகரிக்க
கூடுதலாகவும், கிராம இடம்பெயர்வுகளை தடுக்கவும்
திட்டமாக அமையும் ஆகியவை இன்று விட்டதே.
உறவேற்கிறேன்.

5. தங்களது கருத்து மற்றும் ஆலோசனைகள் (ஏதாவது இருப்பின்)


கையெழுத்து



தமிழ்நாடு அரசு

நெடுஞ்சாலைத்துறை

சென்னை சுற்றுவட்டச்சாலைத் திட்டம்

எண்ணூர் துறைமுகம் - தச்சூர் - தாமரைப்பாக்கம் - திருவள்ளூர் -
திருப்பெரும்புதூர் - சிங்கப்பெருமாள் கோவில் - மாமல்லபுரம் வரை
சுற்றுச்சூழல் தாக்கம் பற்றி பொதுமக்களுடன் கலந்தாலோசனைக்கூட்டம்

கருத்து பதிவுத்தாள்

இடம்: பஞ்சாயத்து யூனியன் அலுவலகம், பஞ்செட்டி
அரசு ஆரம்ப சுகாதார நிலையம் அருகில்

நாள்: 10-04-2018

நேரம்: காலை 11.00 மணி

பெயர்: E. கமலாணை

பாலர் (ஆண் / பெண்): ஆண்

முகவரி மற்றும் தொலைபேசி:

1. இத்திட்டம் குறித்து விரிவாக விளக்கப்பட்டதா?
2. இத்திட்டமத்தை வரவேற்கிறீர்களா?
3. இத்திட்டம் தங்களுக்கு பயனள்ளதா?
4. ஆம் எனில் எவ்வாறு?

ஆம் / இல்லை

ஆம் / இல்லை

ஆம் / இல்லை

சில இடங்களில் எட்டுவது தவிர மீண்டும்
சீண்டுவதும் உண்டாகும் கிண்டல் செய்யும் சிந்தனை

5. தங்களது கருத்து மற்றும் ஆலோசனைகள் (ஏதாவது இருப்பின்)

அதன்மீது சில பரிந்துரைகளை
செய்யும் சிந்தனை
அதன்மீது சீண்டுவது உண்டாகும்
கைபெழுத்து



தமிழ்நாடு அரசு

நெடுஞ்சாலைத்துறை

சென்னை சுற்றுவட்டச்சாலைத் திட்டம்

எண்ணூர் துறைமுகம் - தச்சூர் - தாமரைப்பாக்கம் - திருவள்ளூர் -
திருப்பெரும்புதூர் - சிங்கப்பெருமாள் கோவில் - மாமல்லபுரம் வரை

சுற்றுச்சூழல் தாக்கம் பற்றி பொதுமக்களுடன் கலந்தாலோசனைக்கூட்டம்

கருத்து பதிவுத்தாள்

இடம்: பஞ்சாயத்து யூனியன் அலுவலகம், பஞ்செட்டி
அரசு ஆரம்ப சுகாதார நிலையம் அருகில்

நாள்: 10-04-2018

நேரம்: காலை 11.00 மணி

பெயர்: S. R. Venkatesan

பாலர் (ஆண் / பெண்):

முகவரி மற்றும் தொலைபேசி: 1/3, அண்ணா சாலை, திருவள்ளூர், திருவள்ளூர் மாவட்டம், திருவள்ளூர்
தொலைபேசி - 600067 - 9841816188 / 9600216888

1. இத்திட்டம் குறித்து விரிவாக விளக்கப்பட்டதா? ஆம் / இல்லை
2. இத்திட்டத்தை வரவேற்கிறீர்களா? ஆம் / இல்லை
3. இத்திட்டம் தங்களுக்கு பயனளளதா? ஆம் / இல்லை
4. ஆம் எனில் எவ்வாறு? ஆம் எனில் இத்திட்டத்தின் மூலம் இடம் கிடைக்க

இது ஒரு மாதிரி பிரதிபலனை இல்லாதது. இது ஒரு மாதிரி பிரதிபலனை இல்லாதது. இது ஒரு மாதிரி பிரதிபலனை இல்லாதது.
இது ஒரு மாதிரி பிரதிபலனை இல்லாதது. இது ஒரு மாதிரி பிரதிபலனை இல்லாதது. இது ஒரு மாதிரி பிரதிபலனை இல்லாதது.
இது ஒரு மாதிரி பிரதிபலனை இல்லாதது. இது ஒரு மாதிரி பிரதிபலனை இல்லாதது. இது ஒரு மாதிரி பிரதிபலனை இல்லாதது.

5. தங்களது கருத்து மற்றும் ஆலோசனைகள் (ஏதாவது இருப்பின்)

மக்கள் அறிப்புகளை சமூக சேவை இயக்குகிறார்கள் எனும் போது
அவர்களை அறிவிக்க வேண்டும். அதற்கான நடவடிக்கைகளை மேற்கொள்ள வேண்டும்.
அவர்களை அறிவிக்க வேண்டும். அதற்கான நடவடிக்கைகளை மேற்கொள்ள வேண்டும்.
அவர்களை அறிவிக்க வேண்டும். அதற்கான நடவடிக்கைகளை மேற்கொள்ள வேண்டும்.

கையெழுத்து

(S. R. Venkatesan)



தமிழ்நாடு அரசு

நெடுஞ்சாலைத்துறை

சென்னை சுற்றுவட்டச்சாலைத் திட்டம்

எண்ணூர் துறைமுகம் - தச்சூர் - தாமரைப்பாக்கம் - திருவள்ளூர் -
திருப்பெரும்புதூர் - சிங்கப்பெருமாள் கோவில் - மாமல்லபுரம் வரை
சுற்றுச்சூழல் தாக்கம் பற்றி பொதுமக்களுடன் கலந்தாலோசனைக்கூட்டம்

கருத்து பதிவுத்தாள்

இடம்: பஞ்சாயத்து யூனியன் அலுவலகம், பஞ்செட்டி
அரசு ஆரம்ப சுகாதார நிலையம் அருகில்

நாள்: 10-04-2018

நேரம்: காலை 11.00 மணி

பெயர்: மு. சிவசுந்தர் கருணாநிதி

பாலர் (ஆண் / பெண்):

முகவரி மற்றும் தொலைபேசி:

1. இத்திட்டம் குறித்து விரிவாக விளக்கப்பட்டதா?
2. இத்திட்டத்தை வரவேற்கிறீர்களா?
3. இத்திட்டம் தங்களுக்கு பயனளளதா?
4. ஆம் எனில் எவ்வாறு?

ஆம் / இல்லை

ஆம் / இல்லை

ஆம் / இல்லை

5. தங்களது கருத்து மற்றும் ஆலோசனைகள் (ஏதாவது இருப்பின்)

சாத்தியமான சினை?
சுண்டினை சினை
புனை சினை
மருத்துவம் சினை
சாத்தியம் சினை
புனைத்தக்கா? புனைக்கா?

சுண்டினை
கையெழுத்து



தமிழ்நாடு அரசு

நெடுஞ்சாலைத்துறை

சென்னை சுற்றுவட்டச்சாலைத் திட்டம்

எண்ணூர் துறைமுகம் - தச்சூர் - தாமரைப்பாக்கம் - திருவள்ளூர் -
திருப்பெரும்புதூர் - சிங்கப்பெருமாள் கோவில் - மாமல்லபுரம் வரை
சுற்றுச்சூழல் தாக்கம் பற்றி பொதுமக்களுடன் கலந்தாலோசனைக்கூட்டம்

கருத்து பதிவுத்தாள்

இடம்: பஞ்சாயத்து யூனியன் அலுவலகம், பஞ்செட்டி
அரசு ஆரம்ப சுகாதார நிலையம் அருகில்

நாள்: 10-04-2018

நேரம்: காலை 11.00 மணி

பெயர்: S. SUNDER

பாலர் (ஆண் / பெண்): S. N. சிமான் (ஆண்) /
மனை 19 B பனாஜி
முகவரி மற்றும் தொலைபேசி: 9884703828

1. இத்திட்டம் குறித்து விரிவாக விளக்கப்பட்டதா?
2. இத்திட்டத்தை வரவேற்கிறீர்களா?
3. இத்திட்டம் தங்களுக்கு பயனள்ளதா?
4. ஆம் எனில் எவ்வாறு?

ஆம் / இல்லை
ஆம் / இல்லை
ஆம் / இல்லை

அங்கு சட்டசபை மூலம்
கலந்துகொள்ளும் சமயம்.

5. தங்களது கருத்து மற்றும் ஆலோசனைகள் (ஏதாவது இருப்பின்)

அங்கு காலை 10 மணி, அங்கு 300 மணி காலம்
கலந்துகொள்ளும் சமயம்.

கையெழுத்து



தமிழ்நாடு அரசு

நெடுஞ்சாலைத்துறை

சென்னை சுற்றுவட்டச்சாலைத் திட்டம்

எண்ணூர் துறைமுகம் - தச்சூர் - தாமரைப்பாக்கம் - திருவள்ளூர் -
திருப்பெரும்புதூர் - சிங்கப்பெருமாள் கோவில் - மாமல்லபுரம் வரை
சுற்றுச்சூழல் தாக்கம் பற்றி பொதுமக்களுடன் கலந்தாலோசனைக்கூட்டம்

கருத்து பதிவுத்தாள்

இடம்: பஞ்சாயத்து யூனியன் அலுவலகம், பஞ்செட்டி
அரசு ஆரம்ப சுகாதார நிலையம் அருகில்

நாள்: 10-04-2018

நேரம்: காலை 11.00 மணி

பெயர்: K. ரமணிபாபு

பாலர் (ஆண் / பெண்):

முகவரி மற்றும் தொலைபேசி: தச்சூர் 9444808344

1. இத்திட்டம் குறித்து விரிவாக விளக்கப்பட்டதா? ஆம் / இல்லை
2. இத்திட்டத்தை வரவேற்கிறீர்களா? ஆம் / இல்லை
3. இத்திட்டம் தங்களுக்கு பயனள்ளதா? ஆம் / இல்லை
4. ஆம் எனில் எவ்வாறு?

இத்திட்டத்தை வரவேற்கிறேன்

5. தங்களது கருத்து மற்றும் ஆலோசனைகள் (ஏதாவது இருப்பின்)

இது சமூக அமைதிக்கு உதவியாக இருப்பதால் அதை வரவேற்கிறேன்
இது சமூக அமைதிக்கு உதவியாக இருப்பதால் அதை வரவேற்கிறேன்

கையெழுத்து

K. R. Mani



தமிழ்நாடு அரசு

நெடுஞ்சாலைத்துறை

சென்னை சுற்றுவட்டச்சாலைத் திட்டம்

எண்ணூர் துறைமுகம் - தச்சூர் - தாமரைப்பாக்கம் - திருவள்ளூர் -
திருப்பெரும்புதூர் - சிங்கப்பெருமாள் கோவில் - மாமல்லபுரம் வரை
சுற்றுச்சூழல் தாக்கம் பற்றி பொதுமக்களுடன் கலந்தாலோசனைக்கூட்டம்

கருத்து பதிவுத்தாள்

இடம்: பஞ்சாயத்து யூனியன் அலுவலகம், பஞ்செட்டி
(அரசு ஆரம்ப சுகாதார நிலையம் அருகில்)

நாள்: 10-04-2018

நேரம்: காலை 11.00 மணி

பெயர்: D. கோவி

பாலர் (ஆண் / பெண்):

முகவரி மற்றும் தொலைபேசி:

92/177 பஞ்செட்டி கிராமம் சென்னை தாது
9444078736

1. இத்திட்டம் குறித்து விரிவாக விளக்கப்பட்டதா? ஆம் / இல்லை
2. இத்திட்டமத்தை வரவேற்கிறீர்களா? ஆம் / இல்லை
3. இத்திட்டம் தங்களுக்கு பயனள்ளதா? ஆம் / இல்லை
4. ஆம் எனில் எவ்வாறு?

5. தங்களது கருத்து மற்றும் ஆலோசனைகள் (ஏதாவது இருப்பின்)


கையெழுத்து



தமிழ்நாடு அரசு

நெடுஞ்சாலைத்துறை

சென்னை சுற்றுவட்டச்சாலைத் திட்டம்

எண்ணூர் துறைமுகம் - தச்சூர் - தாமரைப்பாக்கம் - திருவள்ளூர் -
திருப்பெரும்புதூர் - சிங்கப்பெருமாள் கோவில் - மாமல்லபுரம் வரை

நில எடுப்புப் பாதிப்புகளுக்கு வழங்கும் இழப்பீடுகளுக்கான கொள்கை வடிவமைப்பு
(வரைவு) பற்றி பொதுமக்களுடன் கலந்தாவோசனைக்கூட்டம்

வருகைப் பதிவேடு

இடம்: ஊராட்சி ஒன்றிய அலுவலகம், மீஞ்சூர்.

நாள்: 11-05-2018

நேரம்: காலை 12.00 மணி

வ. எண்	பெயர்	முகவரி	தொழில்	தொலைபேசி எண்	கையெழுத்து
	M.சுானசங்கீரி	NO:96தூரூதர் 435 26 006	கூலி	8608312334	M.சுானசங்கீரி
	R.RAJI M.Raj	Plot No: 67 6ஆவது தெரு 4352606	கூலி	9840496083	R.RAJI
	M. Lalitha	2.A குத்துகுழாய் பிள்ளை தெரு 4352606	கூலி	9840122971	M. Lalitha
	R.சுான	41 குத்துகுழாய் பிள்ளை தெரு 4352606	கூலி	9087786199	R.சுான
	R.Vasanthi	Bayana Kovil, Street, Pungamedu.	Kooli	812450363	J. Umangli



தமிழ்நாடு அரசு

நெடுஞ்சாலைத்துறை

சென்னை சுற்றுவட்டச்சாலைத் திட்டம்

எண்ணூர் துறைமுகம் - தச்சூர் - தாமரைப்பாக்கம் - திருவள்ளூர் -
திருப்பெரும்புதூர் - சிங்கப்பெருமாள் கோவில் - மாமல்லபுரம் வரை

நில எடுப்புப் பாதிப்புகளுக்கு வழங்கும் இழப்பீடுகளுக்கான கொள்கை வடிவமைப்பு
(வரைவு) பற்றி பொதுமக்களுடன் கலந்தாவோசனைக்கூட்டம்

வருகைப் பதிவேடு

இடம்: ஊராட்சி ஒன்றிய அலுவலகம், மீஞ்சூர்.

நாள்: 11-05-2018

நேரம்: காலை 12.00 மணி

வ. எண்	பெயர்	முகவரி	தொழில்	தொலைபேசி எண்	கையெழுத்து
61.	சந்திர சாலை D. சந்திர	150/70, 8 TH ST, SECRETARIAT WOLONY, KILPA CHENNAI-15	slw EN B.	9841499902 9790720791	C. Rupa
62.	சாண்டிரா	சாண்டிரா சாண்டிரா சாண்டிரா	-	9841676049	
63.	K. Govindan	e.no:6, n.no:11 NACHIAPPAN ST. MAHABUBAPURAM MUNGAUR CH: 600034	RETIRED FROM MADRAS OIL FIELD	9644455914 9644608167	
64	S. MURALI	No. 10, Anbari St Raman Nagar MINJUR	Retd	9445604553	
	புலகேசரி	No. 10, Tukkottu Mullapet		78456414 56.	



தமிழ்நாடு அரசு

நெடுஞ்சாலைத்துறை

சென்னை சுற்றுவட்டச்சாலைத் திட்டம்

எண்ணூர் துறைமுகம் - தச்சூர் - தாமரைப்பாக்கம் - திருவள்ளூர் -
திருப்பெரும்புதூர் - சிங்கப்பெருமாள் கோவில் - மாமல்லபுரம் வரை

நில எடுப்புப் பாதிப்புகளுக்கு வழங்கும் இழப்பீடுகளுக்கான கொள்கை வடிவமைப்பு
(வரைவு) பற்றி பொதுமக்களுடன் கலந்தாலோசனைக்கூட்டம்

வருகைப் பதிவேடு

இடம்: ஊராட்சி ஒன்றிய அலுவலகம், மீஞ்சூர்.

நாள்: 11-05-2018

நேரம்: காலை 12.00 மணி

வ. எண்	பெயர்	முகவரி	தொழில்	தொலைபேசி எண்	கையெழுத்து
1	ஜெயா	#16 A மதுராநகர் யங்கப்பேடி	கூலி	9840780432	Jaya
2	M.மலர்மா	No.16 மதுராநகர் யங்கப்பேடி	cooli	9840780432	malerma
3	V. Sejal	No.12 Madhwa Nagar. Pongampattu (via) Mingu	Nil	9444076917 9677243632	2
4	B.surya kumari	Flat No 30 Pungapedu maduranagar	nil	7708947157	BSK
5	Shantha	No.18 Pungam pedu madura nagar	cooli	8015498935	சாந்தா



தமிழ்நாடு அரசு

நெடுஞ்சாலைத்துறை

சென்னை சுற்றுவட்டச்சாலைத் திட்டம்

எண்ணூர் துறைமுகம் - தச்சூர் - தாமரைப்பாக்கம் - திருவள்ளூர் -
திருப்பெரும்புதூர் - சிங்கப்பெருமாள் கோவில் - மாமல்லபுரம் வரை

நில எடுப்புப் பாதிப்புகளுக்கு வழங்கும் இழப்பீடுகளுக்கான கொள்கை வடிவமைப்பு
(வரைவு) பற்றி பொதுமக்களுடன் கலந்தாவோசனைக்கூட்டம்

வருகைப் பதிவேடு

இடம்: ஊராட்சி ஒன்றிய அலுவலகம், மீஞ்சூர்.

நாள்: 11-05-2018

நேரம்: காலை 12.00 மணி

வ. எண்	பெயர்	முகவரி	தொழில்	தொலைபேசி எண்	கையெழுத்து
6	S. MOHAMED	NO. 11 MADURAVAI PURA KAN MAY	Rediwall	9442539207	
7	DORAN எஸ்	no. 39 கதிராதி யங்கல் MINDU	House work	9962089501	
8	Jaya Kumar	10/c பழனி கோயில் உள் யங்கல்	Tennar work	.	9962089501
9	Verka' Ram	NO. 1/A கதிராதி நாள் யங்கல்	Painter work	94498416- 33	V. Jagadeesan
10	M. சிதா	NO: 8 கதிராதி யங்கல்	எட்டுவீடு	9043045428	M. சிதா



தமிழ்நாடு அரசு

நெடுஞ்சாலைத்துறை

சென்னை சுற்றுவட்டச்சாலைத் திட்டம்

எண்ணூர் துறைமுகம் - தச்சூர் - தாமரைப்பாக்கம் - திருவள்ளூர் -
திருப்பெரும்புதூர் - சிங்கப்பெருமாள் கோவில் - மாமல்லபுரம் வரை

நில எடுப்புப் பாதிப்புகளுக்கு வழங்கும் இழப்பீடுகளுக்கான கொள்கை வடிவமைப்பு
(வரைவு) பற்றி பொதுமக்களுடன் கலந்தாவோசனைக்கூட்டம்

வருகைப் பதிவேடு

இடம்: ஊராட்சி ஒன்றிய அலுவலகம், மீஞ்சூர்.

நாள்: 11-05-2018

நேரம்: காலை 12.00 மணி

வ. எண்	பெயர்	முகவரி	தொழில்	தொலைபேசி எண்	கையெழுத்து
1) A-D	லக்ஷ்மி	no. 37, madhavapuram, Mugamedu		9941292630	[Signature]
2)	புஷ்பா	no: 9, திண்டிவனம் காடுநெல்லை சுற்றுலாப் பகுதி		9094962275	[Signature]
3)	லக்ஷ்மி	கனகாபுரம் சுற்றுலா பகுதி		9962268904	[Signature]
4)	M. Babu	M.K. Palayam Kalam		9962412073	[Signature]
5)	C. Jeyamoni	M.C. Nagar Marudhanthi		9994209985	[Signature]



தமிழ்நாடு அரசு

நெடுஞ்சாலைத்துறை

சென்னை சுற்றுவட்டச்சாலைத் திட்டம்

எண்ணூர் துறைமுகம் - தச்சூர் - தாமரைப்பாக்கம் - திருவள்ளூர் -
திருப்பெரும்புதூர் - சிங்கப்பெருமாள் கோவில் - மாமல்லபுரம் வரை

நில எடுப்புப் பாதிப்புகளுக்கு வழங்கும் இழப்பீடுகளுக்கான கொள்கை வடிவமைப்பு
(வரைவு) பற்றி பொதுமக்களுடன் கலந்தாலோசனைக்கூட்டம்

வருகைப் பதிவேடு

இடம்: ஊராட்சி ஒன்றிய அலுவலகம், மீஞ்சூர்.

நாள்: 11-05-2018

நேரம்: காலை 12.00 மணி

வ. எண்	பெயர்	முகவரி	தொழில்	தொலைபேசி எண்	கையெழுத்து
	M. Vairam	No. 67 Loghtharai 4th Street	உலர்	9962668555	M. Vairam
	N. Balasubramanian	Plot No. 12 Sriram Nagar Hulliy		9094238094	N. Balasubramanian
		M. H. RAJENDRA PRASAD.		7395980131	M. H. Rajendra
	T. VANAJA			9566102120	T. VANAJA



தமிழ்நாடு அரசு

நெடுஞ்சாலைத்துறை

சென்னை சுற்றுவட்டச்சாலைத் திட்டம்

எண்ணூர் துறைமுகம் - தச்சூர் - தாமரைப்பாக்கம் - திருவள்ளூர் -
திருப்பெரும்புதூர் - சிங்கப்பெருமாள் கோவில் - மாமல்லபுரம் வரை

சுற்றுச்சூழல் பாதிப்பு மதிப்பீடு பற்றி பொதுமக்களுடன் கலந்தாலோசனைக்கூட்டம்

வருகைப் பதிவேடு

இடம்: ஊராட்சி ஒன்றிய அலுவலகம், மீளூர்.

நாள்: 11-05-2018

நேரம்: காலை 11.00 மணி

வ. எண்	பெயர்	முகவரி	தொழில்	தொலைபேசி எண்	கையெழுத்து
1	P. Harishankar	449/2B1B1, சுஜாநகர், 4வது பாதை, வீதி	TNEB	994069234	P. Harishankar
2	R. S. Sridhar	449/2B1B1 Madhura Nagar Pungambadu Gramam Minjur-	Coontan Greenway Construction LTD,	9884168689	R. S. Sridhar 11/05/18
3	S. Manikumar	497/4.10. திருவி.கா. தொடு. பட்டினத்தூர். 120. CH	C.P.C.L. Rohad	9444683981	S. Manikumar
4	C. Kannan	449 (2B1, 2B2 430 / 2B	Engineer.	944500242	
5	D. Abirishan	449/1B 1D	சுய தொழில்	9840117798	



தமிழ்நாடு அரசு

நெடுஞ்சாலைத்துறை

சென்னை சுற்றுவட்டச்சாலைத் திட்டம்

எண்ணூர் துறைமுகம் - தச்சூர் - தாமரைப்பாக்கம் - திருவள்ளூர் -
திருப்பெரும்புதூர் - சிங்கப்பெருமாள் கோவில் - மாமல்லபுரம் வரை

சுற்றுச்சூழல் பாதிப்பு மதிப்பீடு பற்றி பொதுமக்களுடன் கலந்தாவோசனைக்கூட்டம்

வருகைப் பதிவேடு

இடம்: ஊராட்சி ஒன்றிய அலுவலகம், மீஞ்சூர்.

நாள்: 11-05-2018

நேரம்: காலை 11.00 மணி

வ. எண்	பெயர்	முகவரி	தொழில்	தொலைபேசி எண்	கையெழுத்து
	S.MOHAN KUMAR	11049/2 திவன் நெடுஞ்சாலை எந்திரநதி நெடுஞ்சாலை நெடுஞ்சாலை 600099	பெயர்	9444150488	S.M.Kumar
	V. Kalpana	Plot No: 503 Kongiamman Nagar Nandiambakkam 600120		9884333380	v.klp
	M. சந்திரா	13, உதிர்வன் சாலை S.R.F. சாலை, 4ம் கட்டிடம் சீதற்குடி - 601203	உள்ளூர்	9092340295	m.சந்திரா
	KS.VIJAYA RAJAVAN	15, NRS ROAD, GANDHI NAGAR 2ND CANE, ICORATTUR - 76	ENGINEER	9566013045	ks.vijayarajan
	V. Subochana	No.9. Karmel nagar Pungambedu, Near Nandiambakkam Railway station.	Cooli	8939205960	v.subochana



தமிழ்நாடு அரசு

நெடுஞ்சாலைத்துறை

சென்னை சுற்றுவட்டச்சாலைத் திட்டம்

எண்ணூர் துறைமுகம் - தச்சூர் - தாமரைப்பாக்கம் - திருவள்ளூர் -
திருப்பெரும்புதூர் - சிங்கப்பெருமாள் கோவில் - மாமல்லபுரம் வரை

சுற்றுச்சூழல் பாதிப்பு மதிப்பீடு பற்றி பொதுமக்களுடன் கலந்தாலோசனைக்கூட்டம்

வருகைப் பதிவேடு

இடம்: ஊராட்சி ஒன்றிய அலுவலகம், மீஞ்சூர்.

நாள்: 11-05-2018

நேரம்: காலை 11.00 மணி

வ. எண்	பெயர்	முகவரி	தொழில்	தொலைபேசி எண்	கையெழுத்து
1.	G. Ramamoorthy	Vaunipakkam Kottimogai Po Ponneri Tk. 60203	Agricul- Minist-	9444876188	G. Ramamoorthy
2.	T. SRINIVAS ULU.	23/4. S.P Koil I&E STREET THIRUVOTTIVUR. CHENNAI - 19	EMPLOYEE	94448759 51	T. Srinivas
3)	P. Vanni	மதுரை 4 th கட்டை மதுரை		8608312336	P. Vanni
4)	D. Parames waran	36/25 Penyar Nagar, TUT Ch-19	BSNL	944515 9332	D. Parameswaran
5)	C. Vivekan an	No 42 madan Neeb Ponneri		9445244815	C. Vivekanan



தமிழ்நாடு அரசு

நெடுஞ்சாலைத்துறை

சென்னை சுற்றுவட்டச்சாலைத் திட்டம்

எண்ணூர் துறைமுகம் - தச்சூர் - தாமரைப்பாக்கம் - திருவள்ளூர் -
திருப்பெரும்புதூர் - சிங்கப்பெருமாள் கோவில் - மாமல்லபுரம் வரை

சுற்றுச்சூழல் பாதிப்பு மதிப்பீடு பற்றி பொதுமக்களுடன் கலந்தாலோசனைக்கூட்டம்

வருகைப் பதிவேடு

இடம்: ஊராட்சி ஒன்றிய அலுவலகம், மீஞ்சூர்.

நாள்: 11-05-2018

நேரம்: காலை 11.00 மணி

வ. எண்	பெயர்	முகவரி	தொழில்	தொலைபேசி எண்	கையெழுத்து
	N.அமலகன்	ந.அ.அ.யமலகன்		909274033	N.அ.அ.அ.கன்
2	M.K.SAHUDE VAN.	NALUR.		9444309311	M.K.Sahude
3,	S.சுவாமிநாதன்	K.R. சுவாமிநாதன், சுவாமிநாதன்		9941330157	S.சுவாமிநாதன்
4	P.சுவாமிநாதன் P.சுவாமிநாதன்	3/95 சிவந்தாடி சுவாமிநாதன் கீர்த்தி 601203		9962628134	P.S.
	Sc சுவாமிநாதன்	சுவாமிநாதன் சுவாமிநாதன்		9962412342	Sc



தமிழ்நாடு அரசு

நெடுஞ்சாலைத்துறை

சென்னை சுற்றுவட்டச்சாலைத் திட்டம்

எண்ணூர் துறைமுகம் - தச்சூர் - தாமரைப்பாக்கம் - திருவள்ளூர் -
திருப்பெரும்புதூர் - சிங்கப்பெருமாள் கோவில் - மாமல்லபுரம் வரை

சுற்றுச்சூழல் பாதிப்பு மதிப்பீடு பற்றி பொதுமக்களுடன் கலந்தாலோசனைக்கூட்டம்

வருகைப் பதிவேடு

இடம்: ஊராட்சி ஒன்றிய அலுவலகம், மீன்தூர்.

நாள்: 11-05-2018

நேரம்: காலை 11.00 மணி

வ. எண்	பெயர்	முகவரி	தொழில்	தொலைபேசி எண்	கையெழுத்து
1	G. Sivanandam	No 23 R.R Kngar pungam bealu mirju	Electrician cooly	9841571897	
2	V. விநாயகன்			99410941235	
3	D. Sathnamai	No. 2/A Madhura Nagar, Pungambadu Minjor - 601203	CoL PVT	984136472	
4	N. Arul das	No. 1, Madhura Nagar, Pungambadu Minjor - 601203	Ret. staff (TNEB)	78458087 - 28	
5	V. GAJENDRAN	Plot no. 415 - door no, 18, காந்தியம்மன் நகர் எண்ணூர்-120,		9444212625	



தமிழ்நாடு அரசு

நெடுஞ்சாலைத்துறை

சென்னை சுற்றுவட்டச்சாலைத் திட்டம்

எண்ணூர் துறைமுகம் - தச்சூர் - தாமரைப்பாக்கம் - திருவள்ளூர் -
திருப்பெரும்புதூர் - சிங்கப்பெருமாள் கோவில் - மாமல்லபுரம் வரை

சுற்றுச்சூழல் பாதிப்பு மதிப்பீடு பற்றி பொதுமக்களுடன் கலந்தாவோசனைக்கூட்டம்

வருகைப் பதிவேடு

இடம்: ஊராட்சி ஒன்றிய அலுவலகம், மீஞ்சூர்.

நாள்: 11-05-2018

நேரம்: காலை 11.00 மணி

வ. எண்	பெயர்	முகவரி	தொழில்	தொலைபேசி எண்	கையெழுத்து
	S. இளங்கோ	எண்: 3. S. R. F B சிந்தியில் பாக்கம்.	சாலை	984066955	S. Ilango
	V. ஜெயசிம்	63/1 அண்ணா காடு		9840442888	
	M. சிந்தியன்	29. பண்ணையிலிருந்து 4 க்கும்பேடி லேட்டர்		9840166971	M. S.
	M. Amutha	N: 4 Muthu Pillai's Pungambedu	private company worker	9962668515	M. Vanitha
	J. Umangesh -பயி.	Bejarai Kevil, Street, Pungambedu	Kooli	81246503 -63.	J. Umangesh



தமிழ்நாடு அரசு

நெடுஞ்சாலைத்துறை

சென்னை சுற்றுவட்டச்சாலைத் திட்டம்

எண்ணூர் துறைமுகம் - தச்சூர் - தாமரைப்பாக்கம் - திருவள்ளூர் -
திருப்பெரும்புதூர் - சிங்கப்பெருமாள் கோவில் - மாமல்லபுரம் வரை

சுற்றுச்சூழல் பாதிப்பு மதிப்பீடு பற்றி பொதுமக்களுடன் கலந்தாலோசனைக்கூட்டம்

வருகைப் பதிவேடு

இடம்: ஊராட்சி ஒன்றிய அலுவலகம், மீன்குதூர்.

நாள்: 11-05-2018

நேரம்: காலை 11.00 மணி

வ. எண்	பெயர்	முகவரி	தொழில்	தொலைபேசி எண்	கையெழுத்து
	R. NIRMALA DEVI	No. 10, Karmel Nagar, Pungambedu Near Nandimbalakottam Railway station	Retired	9611042266	R. Nirmala Devi
	p. Jaya Laxmi	No. 1, moolanagar Pungambedu	Labour	8015795105	Jaya
	A. Dilli Babu	No. 11, M.M Sany Nagar, Pungambedu - Minjur.	—	9677252060	A. Dilli Babu
	M. H. RAJAN DRAPRASAD	No 1/A BAJANA KORU ST PUNGAMBEDU COLONY MINJUR.		7395980131	M. H. Rajan



தமிழ்நாடு அரசு

நெடுஞ்சாலைத்துறை

சென்னை சுற்றுவட்டச்சாலைத் திட்டம்

எண்ணூர் துறைமுகம் - தச்சூர் - தாமரைப்பாக்கம் - திருவள்ளூர் -
திருப்பெரும்புதூர் - சிங்கப்பெருமாள் கோவில் - மாமல்லபுரம் வரை

நில எடுப்புப் பாதிப்புகளுக்கு வழங்கும் இழப்பீடுகளுக்கான கொள்கை வடிவமைப்பு
(வரைவு) பற்றி பொதுமக்களுடன் கலந்தாலோசனைக்கூட்டம்

கருத்து பதிவுத்தாள்

இடம்: ஊராட்சி ஒன்றிய அலுவலகம், மீள்தூர்.

நாள்: 11-05-2018

நேரம்: காலை 12.00 மணி

பெயர்: M. Ravi

NO/1 BAJANA 10/1 ST

பாலர் (ஆண் / பெண்):

PUNJAMBEDU-COLONY

முகவரி மற்றும் தொலைபேசி:

MINSUR

1. இத்திட்டம் குறித்து விரிவாக விளக்கப்பட்டதா?

ஆம் / இல்லை

2. இத்திட்டத்தை வரவேற்கிறீர்களா?

ஆம் / இல்லை ✓

3. இத்திட்டம் தங்களுக்கு பயனள்ளதா?

ஆம் / இல்லை ✓

4. ஆம் எனில் எவ்வாறு?

uncalled for and un necessary
Of the Expense
Of the Road

5. தங்களது கருத்து மற்றும் ஆலோசனைகள் (ஏதாவது இருப்பின்)

V. Ravi

கையெழுத்து



தமிழ்நாடு அரசு

நெடுஞ்சாலைத்துறை

சென்னை சுற்றுவட்டச்சாலைத் திட்டம்

எண்ணூர் துறைமுகம் - தச்சூர் - தாமரைப்பாக்கம் - திருவள்ளூர் -
திருப்பெரும்புதூர் - சிங்கப்பெருமாள் கோவில் - மாமல்லபுரம் வரை

நில எடுப்புப் பாதிப்புகளுக்கு வழங்கும் இழப்பீடுகளுக்கான கொள்கை வடிவமைப்பு
(வரைவு) பற்றி பொதுமக்களுடன் கலந்தாலோசனைக்கூட்டம்

கருத்து பதிவுத்தாள்

இடம்: ஊராட்சி ஒன்றிய அலுவலகம், மீளூர்.

நாள்: 11-05-2018

நேரம்: காலை 12.00 மணி

பெயர்: v.kalpana

பாலர் (ஆண் / பெண்): பெண்

முகவரி மற்றும் தொலைபேசி: 9884333424

1. இத்திட்டம் குறித்து விரிவாக விளக்கப்பட்டதா? ஆம் / இல்லை ✓
2. இத்திட்டத்தை வரவேற்கிறீர்களா? ஆம் / இல்லை ✓
3. இத்திட்டம் தங்களுக்கு பயனள்ளதா? ஆம் / இல்லை ✓
4. ஆம் எனில் எவ்வாறு?

5. தங்களது கருத்து மற்றும் ஆலோசனைகள் (ஏதாவது இருப்பின்)

இந்த திட்டத்தை நிறைவேற்றுவது உருதி எனில்
அதை விரைவாக மெரிதானவையும் மற்றும் ~~அனை~~ விடவும்
வருவதற்கு வேலை கருவெண்டும் என்று கேட்டுக்கொள்கிறேன்

v. Kalpana
கையெழுத்து



தமிழ்நாடு அரசு

நெடுஞ்சாலைத்துறை

சென்னை சுற்றுவட்டச்சாலைத் திட்டம்

எண்ணூர் துறைமுகம் - தச்சூர் - தாமரைப்பாக்கம் - திருவள்ளூர் -
திருப்பெரும்புதூர் - சிங்கப்பெருமாள் கோவில் - மாமல்லபுரம் வரை

நில எடுப்புப் பாதிப்புகளுக்கு வழங்கும் இழப்பீடுகளுக்கான கொள்கை வடிவமைப்பு
(வரைவு) பற்றி பொதுமக்களுடன் கலந்தாவோசனைக்கூட்டம்

கருத்து பதிவுத்தாள்

இடம்: ஊராட்சி ஒன்றிய அலுவலகம், மீஞ்சூர்.

நாள்: 11-05-2018

நேரம்: காலை 12.00 மணி

பெயர்: A. பன்னி

பாலர் (ஆண் / பெண்):

பெண்

முகவரி மற்றும் தொலைபேசி:

1. இத்திட்டம் குறித்து விரிவாக விளக்கப்பட்டதா?
2. இத்திட்டத்தை வரவேற்கிறீர்களா?
3. இத்திட்டம் தங்களுக்கு பயனள்ளதா?
4. ஆம் எனில் எவ்வாறு?

ஆம் / இல்லை

ஆம் / இல்லை

ஆம் / இல்லை

5. தங்களது கருத்து மற்றும் ஆலோசனைகள் (ஏதாவது இருப்பின்)

பன்னி

கையெழுத்து



தமிழ்நாடு அரசு

நெடுஞ்சாலைத்துறை

சென்னை சுற்றுவட்டச்சாலைத் திட்டம்

எண்ணூர் துறைமுகம் - தச்சூர் - தாமரைப்பாக்கம் - திருவள்ளூர் -
திருப்பெரும்புதூர் - சிங்கப்பெருமாள் கோவில் - மாமல்லபுரம் வரை

நில எடுப்புப் பாதிப்புகளுக்கு வழங்கும் இழப்பீடுகளுக்கான கொள்கை வடிவமைப்பு
(வரைவு) பற்றி பொதுமக்களுடன் கலந்தாலோசனைக்கூட்டம்

கருத்து பதிவுத்தாள்

இடம்: ஊராட்சி ஒன்றிய அலுவலகம், மீன்தூர்.

நாள்: 11-05-2018

நேரம்: காலை 12.00 மணி

பெயர்: சந்திரலக்ஷ்மி பி.ஜெ (LSE)

பாலர் (ஆண் / பெண்):

முகவரி மற்றும் தொலைபேசி:

1. இத்திட்டம் குறித்து விரிவாக விளக்கப்பட்டதா? ஆம் / இல்லை ✓
2. இத்திட்டத்தை வரவேற்கிறீர்களா? ஆம் / இல்லை ✓
3. இத்திட்டம் தங்களுக்கு பயனள்ளதா? ஆம் / இல்லை ✓
4. ஆம் எனில் எவ்வாறு?

என் அபாயம் உத்தியோக இருந்து உருவாகும் மற்றும்
பின்னர் உலகமில்லாத தங்களுக்கு பயிற்சி கொடுக்க
உதவி செய்து கொடுக்க வேண்டும்.

5. தங்களது கருத்து மற்றும் ஆலோசனைகள் (ஏதாவது இருப்பின்)

C. R. R. R.
கையெழுத்து



தமிழ்நாடு அரசு

நெடுஞ்சாலைத்துறை

சென்னை சுற்றுவட்டச்சாலைத் திட்டம்

எண்ணூர் துறைமுகம் - தச்சூர் - தாமரைப்பாக்கம் - திருவள்ளூர் -
திருப்பெரும்புதூர் - சிங்கப்பெருமாள் கோவில் - மாமல்லபுரம் வரை

நில எடுப்புப் பாதிப்புகளுக்கு வழங்கும் இழப்பீடுகளுக்கான கொள்கை வடிவமைப்பு
(வரைவு) பற்றி பொதுமக்களுடன் கலந்தாலோசனைக்கூட்டம்

கருத்து பதிவுத்தாள்

இடம்: ஊராட்சி ஒன்றிய அலுவலகம், மீஞ்சூர்.

நாள்: 11-05-2018

நேரம்: காலை 12.00 மணி

பெயர்: M. எந்திராஜ்

பாலர் (ஆண் / பெண்):

முகவரி மற்றும் தொலைபேசி:

13 கதர்லாய் அகிலகம்லாடு, நீஞ்சூர் - 601203
9092340225

1. இத்திட்டம் குறித்து விரிவாக விளக்கப்பட்டதா? ஆம் / இல்லை
2. இத்திட்டத்தை வரவேற்கிறீர்களா? ஆம் / இல்லை
3. இத்திட்டம் தங்களுக்கு பயனள்ளதா? ஆம் / இல்லை
4. ஆம் எனில் எவ்வாறு?

5. தங்களது கருத்து மற்றும் ஆலோசனைகள் (ஏதாவது இருப்பின்)

M. எந்திராஜ்

கையெழுத்து



தமிழ்நாடு அரசு

நெடுஞ்சாலைத்துறை

சென்னை சுற்றுவட்டச்சாலைத் திட்டம்

எண்ணூர் துறைமுகம் - தச்சூர் - தாமரைப்பாக்கம் - திருவள்ளூர் -
திருப்பெரும்புதூர் - சிங்கப்பெருமாள் கோவில் - மாமல்லபுரம் வரை

நில எடுப்புப் பாதிப்புகளுக்கு வழங்கும் இழப்பீடுகளுக்கான கொள்கை வடிவமைப்பு
(வரைவு) பற்றி பொதுமக்களுடன் கலந்தாலோசனைக்கூட்டம்

கருத்து பதிவுத்தாள்

இடம்: ஊராட்சி ஒன்றிய அலுவலகம், மீன்தூர்.

நேரம்: காலை 12.00 மணி

நாள்: 11-05-2018

பெயர்: R. குணா

பாவர் (ஆண் / பெண்):

முகவரி மற்றும் தொலைபேசி:

H குகை இன்ஜினீயரிங் 908 7736199

1. இத்திட்டம் குறித்து விரிவாக விளக்கப்பட்டதா?
2. இத்திட்டத்தை வரவேற்கிறீர்களா?
3. இத்திட்டம் தங்களுக்கு பயனள்ளதா?
4. ஆம் எனில் எவ்வாறு?

ஆம் / இல்லை

ஆம் / இல்லை

ஆம் / இல்லை

5. தங்களது கருத்து மற்றும் ஆலோசனைகள் (ஏதாவது இருப்பின்)

R. குணா
கையெழுத்து



தமிழ்நாடு அரசு

நெடுஞ்சாலைத்துறை

சென்னை சுற்றுவட்டச்சாலைத் திட்டம்

எண்ணூர் துறைமுகம் - தச்சூர் - தாமரைப்பாக்கம் - திருவள்ளூர் -
திருப்பெரும்புதூர் - சிங்கப்பெருமாள் கோவில் - மாமல்லபுரம் வரை

நில எடுப்புப் பாதிப்புகளுக்கு வழங்கும் இழப்பீடுகளுக்கான கொள்கை வடிவமைப்பு
(வரைவு) பற்றி பொதுமக்களுடன் கலந்தாலோசனைக்கூட்டம்

கருத்து பதிவுத்தாள்

இடம்: ஊராட்சி ஒன்றிய அலுவலகம், மீள்தூர்.

நாள்: 11-05-2018

நேரம்: காலை 12.00 மணி

பெயர்: M. லலிதா

பாலர் (ஆண் / பெண்):

முகவரி மற்றும் தொலைபேசி:

உ.அ. குஞ்சு பிள்ளை வீடு டி.கீ.டி.டி.
9840122971

1. இத்திட்டம் குறித்து விரிவாக விளக்கப்பட்டதா? ஆம் / இல்லை
2. இத்திட்டத்தை வரவேற்கிறீர்களா? ஆம் / இல்லை ✓
3. இத்திட்டம் தங்களுக்கு பயனள்ளதா? ஆம் / இல்லை ✓
4. ஆம் எனில் எவ்வாறு?

5. தங்களது கருத்து மற்றும் ஆலோசனைகள் (ஏதாவது இருப்பின்)

M. லலிதா
கையெழுத்து



தமிழ்நாடு அரசு

நெடுஞ்சாலைத்துறை

சென்னை சுற்றுவட்டச்சாலைத் திட்டம்

எண்ணூர் துறைமுகம் - தச்சூர் - தாமரைப்பாக்கம் - திருவள்ளூர் -
திருப்பெரும்புதூர் - சிங்கப்பெருமாள் கோவில் - மாமல்லபுரம் வரை

நில எடுப்புப் பாதிப்புகளுக்கு வழங்கும் இழப்பீடுகளுக்கான கொள்கை வடிவமைப்பு
(வரைவு) பற்றி பொதுமக்களுடன் கலந்தாலோசனைக்கூட்டம்

கருத்து பதிவுத்தாள்

இடம்: ஊராட்சி ஒன்றிய அலுவலகம், மீன்கூர்.

நாள்: 11-05-2018

நேரம்: காலை 12.00 மணி

பெயர்: R. உசந்த்

பாலர் (ஆண் / பெண்):

முகவரி மற்றும் தொலைபேசி:

8, சுகந்தகொண்டி வீடு, 4 ஆம் பிளாக், திருவள்ளூர்

1. இத்திட்டம் குறித்து விரிவாக விளக்கப்பட்டதா?
2. இத்திட்டத்தை வரவேற்கிறீர்களா?
3. இத்திட்டம் தங்களுக்கு பயனள்ளதா?
4. ஆம் எனில் எவ்வாறு?

ஆம் / இல்லை

ஆம் / இல்லை

ஆம் / இல்லை

5. தங்களது கருத்து மற்றும் ஆலோசனைகள் (ஏதாவது இருப்பின்)

R. உசந்த்

கையெழுத்து



தமிழ்நாடு அரசு

நெடுஞ்சாலைத்துறை

சென்னை சுற்றுவட்டச்சாலைத் திட்டம்

எண்ணூர் துறைமுகம் - தச்சூர் - தாமரைப்பாக்கம் - திருவள்ளூர் -
திருப்பெரும்புதூர் - சிங்கப்பெருமாள் கோவில் - மாமல்லபுரம் வரை

நில எடுப்புப் பாதிப்புகளுக்கு வழங்கும் இழப்பீடுகளுக்கான கொள்கை வடிவமைப்பு
(வரைவு) பற்றி பொதுமக்களுடன் கலந்தாலோசனைக்கூட்டம்

கருத்து பதிவுத்தாள்

இடம்: ஊராட்சி ஒன்றிய அலுவலகம், மீள்தூர்.

நாள்: 11-05-2018

நேரம்: காலை 12.00 மணி

பெயர்: ஜெயா

பாலர் (ஆண் / பெண்):

முகவரி மற்றும் தொலைபேசி:

16A மதுரைகள் புலிகம்புட்டு

1. இத்திட்டம் குறித்து விரிவாக விளக்கப்பட்டதா? ஆம் / இல்லை
2. இத்திட்டத்தை வரவேற்கிறீர்களா? ஆம் / இல்லை
3. இத்திட்டம் தங்களுக்கு பயனள்ளதா? ஆம் / இல்லை
4. ஆம் எனில் எவ்வாறு?

5. தங்களது கருத்து மற்றும் ஆலோசனைகள் (ஏதாவது இருப்பின்)

குடிசையை குடிசைகளுடன் சீர்தொடரவும் வாடிக்கை
பெறும்படி இது போன்ற கையாள் செய்து அதை கடைக்கி
லேண்டம் என்று பெயர் தாழ்த்தும் இது போன்ற கையாள்

கையெழுத்து

Jeyya



தமிழ்நாடு அரசு

நெடுஞ்சாலைத்துறை

சென்னை சுற்றுவட்டச்சாலைத் திட்டம்

எண்ணூர் துறைமுகம் - தச்சூர் - தாமரைப்பாக்கம் - திருவள்ளூர் -
திருப்பெரும்புதூர் - சிங்கப்பெருமாள் கோவில் - மாமல்லபுரம் வரை

நில எடுப்புப் பாதிப்புகளுக்கு வழங்கும் இழப்பீடுகளுக்கான கொள்கை வடிவமைப்பு
(வரைவு) பற்றி பொதுமக்களுடன் கலந்தாலோசனைக்கூட்டம்

கருத்து பதிவுத்தாள்

இடம்: ஊராட்சி ஒன்றிய அலுவலகம், மீளூர்.

நாள்: 11-05-2018

நேரம்: காலை 12.00 மணி

பெயர்: மரியான்

பாலர் (ஆண் / பெண்):

முகவரி மற்றும் தொலைபேசி: 9962267704

1. இத்திட்டம் குறித்து விரிவாக விளக்கப்பட்டதா?
2. இத்திட்டத்தை வரவேற்கிறீர்களா?
3. இத்திட்டம் தங்களுக்கு பயனள்ளதா?
4. ஆம் எனில் எவ்வாறு?

ஆம் / இல்லை

ஆம் / இல்லை

ஆம் / இல்லை

5. தங்களது கருத்து மற்றும் ஆலோசனைகள் (ஏதாவது இருப்பின்)

கூடுதலாக உட்காட்டியில் பயன், சிடுக்க வாய்வுகூடும்,

அமைதியான சூதல், இலாபம் விட்டுக்கொடுக்க

அடியாக!!!

கையெழுத்து

மரியான்



தமிழ்நாடு அரசு

நெடுஞ்சாலைத்துறை

சென்னை சுற்றுவட்டச்சாலைத் திட்டம்

எண்ணூர் துறைமுகம் - தச்சூர் - தாமரைப்பாக்கம் - திருவள்ளூர் -
திருப்பெரும்புதூர் - சிங்கப்பெருமாள் கோவில் - மாமல்லபுரம் வரை

நில எடுப்புப் பாதிப்புகளுக்கு வழங்கும் இழப்பீடுகளுக்கான கொள்கை வடிவமைப்பு
(வரைவு) பற்றி பொதுமக்களுடன் கலந்தாலோசனைக்கூட்டம்

கருத்து பதிவுத்தாள்

இடம்: ஊராட்சி ஒன்றிய அலுவலகம், மீள்தூர்.

நாள்: 11-05-2018

நேரம்: காலை 12.00 மணி

பெயர்: V. சிலோசனா

பாலர் (ஆண் / பெண்):

முகவரி மற்றும் தொலைபேசி: No. 9, சார்மலர் நகர், புங்குட்டுப்பட்டு, நந்தியம்பாக்கம்
Ph.No. 8939205960 இரயில் நிலையம் அருகில்

1. இத்திட்டம் குறித்து விரிவாக விளக்கப்பட்டதா? ஆம் / இல்லை ✓
2. இத்திட்டத்தை வரவேற்கிறீர்களா? ஆம் / இல்லை ✓
3. இத்திட்டம் தங்களுக்கு பயனள்ளதா? ஆம் / இல்லை ✓
4. ஆம் எனில் எவ்வாறு? ✓

5. தங்களது கருத்து மற்றும் ஆலோசனைகள் (ஏதாவது இருப்பின்)

V. Silochana,
கையெழுத்து



தமிழ்நாடு அரசு

நெடுஞ்சாலைத்துறை

சென்னை சுற்றுவட்டச்சாலைத் திட்டம்

எண்ணூர் துறைமுகம் - தச்சூர் - தாமரைப்பாக்கம் - திருவள்ளூர் -
திருப்பெரும்புதூர் - சிங்கப்பெருமாள் கோவில் - மாமல்லபுரம் வரை

நில எடுப்புப் பாதிப்புகளுக்கு வழங்கும் இழப்பீடுகளுக்கான கொள்கை வடிவமைப்பு
(வரைவு) பற்றி பொதுமக்களுடன் கலந்தாலோசனைக்கூட்டம்

கருத்து பதிவுத்தாள்

இடம்: ஊராட்சி ஒன்றிய அலுவலகம், மீள்தூர்.

நேரம்: காலை 12.00 மணி

நாள்: 11-05-2018

பெயர்: ஆர்.நிர்மலா தேவி.

பாலர் (ஆண் / பெண்):

முகவரி மற்றும் தொலைபேசி: No. 10, Carmel Nagar, near Nandiambarakkam
Railway station Road, Puzosambudu. 961104 2266.

1. இத்திட்டம் குறித்து விரிவாக விளக்கப்பட்டதா? ஆம் / இல்லை
2. இத்திட்டத்தை வரவேற்கிறீர்களா? ஆம் / இல்லை
3. இத்திட்டம் தங்களுக்கு பயனள்ளதா? ஆம் / இல்லை
4. ஆம் எனில் எவ்வாறு?

5. தங்களது கருத்து மற்றும் ஆலோசனைகள் (ஏதாவது இருப்பின்)

R. Nirjala Devi

கையெழுத்து



தமிழ்நாடு அரசு

நெடுஞ்சாலைத்துறை

சென்னை சுற்றுவட்டச்சாலைத் திட்டம்

எண்ணூர் துறைமுகம் - தச்சூர் - தாமரைப்பாக்கம் - திருவள்ளூர் -
திருப்பெரும்புதூர் - சிங்கப்பெருமாள் கோவில் - மாமல்லபுரம் வரை

நில எடுப்புப் பாதிப்புகளுக்கு வழங்கும் இழப்பீடுகளுக்கான கொள்கை வடிவமைப்பு
(வரைவு) பற்றி பொதுமக்களுடன் கலந்தாலோசனைக்கூட்டம்

கருத்து பதிவுத்தாள்

இடம்: ஊராட்சி ஒன்றிய அலுவலகம், மீள்தூர்.

நாள்: 11-05-2018

நேரம்: காலை 12.00 மணி

பெயர்: டீன்சாலை

பாலர் (ஆண் / பெண்):

பி.நா. 9820780432

முகவரி மற்றும் தொலைபேசி:

A 16/7 ஆர்தூர் புல்கட்டு

1. இத்திட்டம் குறித்து விரிவாக விளக்கப்பட்டதா? ஆம் / இல்லை
2. இத்திட்டத்தை வரவேற்கிறீர்களா? ஆம் / இல்லை
3. இத்திட்டம் தங்களுக்கு பயனளளதா? ஆம் / இல்லை
4. ஆம் எனில் எவ்வாறு?

5. தங்களது கருத்து மற்றும் ஆலோசனைகள் (ஏதாவது இருப்பின்)

இந்த திட்டத்தில் எவ்வாறு விருப்பம் இல்லை
அதனால் இந்த திட்டத்தை வைப்பதற்கு
கொண்டு வரக்கூடாது

கையெழுத்து

டி. டீன்சாலை



தமிழ்நாடு அரசு

நெடுஞ்சாலைத்துறை

சென்னை சுற்றுவட்டச்சாலைத் திட்டம்

எண்ணூர் துறைமுகம் - தச்சூர் - தாமரைப்பாக்கம் - திருவள்ளூர் -
திருப்பெரும்புதூர் - சிங்கப்பெருமாள் கோவில் - மாமல்லபுரம் வரை

நில எடுப்புப் பாதிப்புகளுக்கு வழங்கும் இழப்பீடுகளுக்கான கொள்கை வடிவமைப்பு
(வரைவு) பற்றி பொதுமக்களுடன் கலந்தாலோசனைக்கூட்டம்

கருத்து பதிவுத்தாள்

இடம்: ஊராட்சி ஒன்றிய அலுவலகம், மீஞ்சூர்.

நாள்: 11-05-2018

நேரம்: காலை 12.00 மணி

பெயர்: M. H. RAJENDRA PRASAD

பாலர் (ஆண் / பெண்):

முகவரி மற்றும் தொலைபேசி:

1. இத்திட்டம் குறித்து விரிவாக விளக்கப்பட்டதா? ஆம் / இல்லை ✓
2. இத்திட்டத்தை வரவேற்கிறீர்களா? ஆம் / இல்லை ✓
3. இத்திட்டம் தங்களுக்கு பயனள்ளதா? ஆம் / இல்லை ✓
4. ஆம் எனில் எவ்வாறு?

UN NECESSARY OF THIS ROAD.

NOT WILLING TO THE PEOPLE OF

5. தங்களது கருத்து மற்றும் ஆலோசனைகள் (ஏதாவது இருப்பின்)

THE ROAD

M. H. Rajendraprasad
கையெழுத்து



தமிழ்நாடு அரசு

நெடுஞ்சாலைத்துறை

சென்னை சுற்றுவட்டச்சாலைத் திட்டம்

எண்ணூர் துறைமுகம் - தச்சூர் - தாமரைப்பாக்கம் - திருவள்ளூர் -
திருப்பெரும்புதூர் - சிங்கப்பெருமாள் கோவில் - மாமல்லபுரம் வரை


நில எடுப்புப் பாதிப்புகளுக்கு வழங்கும் இழப்பீடுகளுக்கான கொள்கை வடிவமைப்பு
(வரைவு) பற்றி பொதுமக்களுடன் கலந்தாலோசனைக்கூட்டம்

கருத்து பதிவுத்தாள்

இடம்: ஊராட்சி ஒன்றிய அலுவலகம், மீஞ்சூர்.

நாள்: 11-05-2018

நேரம்: காலை 12.00 மணி

பெயர்:  Fibixam

பாலர் (ஆண் / பெண்):

முகவரி மற்றும் தொலைபேசி:


1. இத்திட்டம் குறித்து விரிவாக விளக்கப்பட்டதா?
2. இத்திட்டத்தை வரவேற்கிறீர்களா?
3. இத்திட்டம் தங்களுக்கு பயனள்ளதா?
4. ஆம் எனில் எவ்வாறு?

ஆம் / இல்லை

ஆம் / இல்லை

ஆம் / இல்லை

5. தங்களது கருத்து மற்றும் ஆலோசனைகள் (ஏதாவது இருப்பின்)


கையெழுத்து



தமிழ்நாடு அரசு

நெடுஞ்சாலைத்துறை

சென்னை சுற்றுவட்டச்சாலைத் திட்டம்

எண்ணூர் துறைமுகம் - தச்சூர் - தாமரைப்பாக்கம் - திருவள்ளூர் -
திருப்பெரும்புதூர் - சிங்கப்பெருமாள் கோவில் - மாமல்லபுரம் வரை

நில எடுப்புப் பாதிப்புகளுக்கு வழங்கும் இழப்பீடுகளுக்கான கொள்கை வடிவமைப்பு
(வரைவு) பற்றி பொதுமக்களுடன் கலந்தாலோசனைக்கூட்டம்

கருத்து பதிவுத்தாள்

இடம்: ஊராட்சி ஒன்றிய அலுவலகம், மீள்தூர்.

நாள்: 11-05-2018

நேரம்: காலை 12.00 மணி

பெயர்: C. Talavan

பாலர் (ஆண் / பெண்):

முகவரி மற்றும் தொலைபேசி: 99942099 86

1. இத்திட்டம் குறித்து விரிவாக விளக்கப்பட்டதா? ஆம் / இல்லை
2. இத்திட்டத்தை வரவேற்கிறீர்களா? ஆம் / இல்லை
3. இத்திட்டம் தங்களுக்கு பயனள்ளதா? ஆம் / இல்லை
4. ஆம் எனில் எவ்வாறு?

5. தங்களது கருத்து மற்றும் ஆலோசனைகள் (ஏதாவது இருப்பின்)

C. Talavan
கையெழுத்து



தமிழ்நாடு அரசு

நெடுஞ்சாலைத்துறை

சென்னை சுற்றுவட்டச்சாலைத் திட்டம்

எண்ணூர் துறைமுகம் - தச்சூர் - தாமரைப்பாக்கம் - திருவள்ளூர் -
திருப்பெரும்புதூர் - சிங்கப்பெருமாள் கோவில் - மாமல்லபுரம் வரை

நில எடுப்புப் பாதிப்புகளுக்கு வழங்கும் இழப்பீடுகளுக்கான கொள்கை வடிவமைப்பு
(வரைவு) பற்றி பொதுமக்களுடன் கலந்தாலோசனைக்கூட்டம்

கருத்து பதிவுத்தாள்

இடம்: ஊராட்சி ஒன்றிய அலுவலகம், மீன்கூர்.

நாள்: 11-05-2018

நேரம்: காலை 12.00 மணி

பெயர்:

பாலர் (ஆண் / பெண்):

முகவரி மற்றும் தொலைபேசி:

1. இத்திட்டம் குறித்து விரிவாக விளக்கப்பட்டதா? ஆம் / இல்லை ✓
2. இத்திட்டத்தை வரவேற்கிறீர்களா? ஆம் / இல்லை ✓
3. இத்திட்டம் தங்களுக்கு பயனள்ளதா? ஆம் / இல்லை ✓
4. ஆம் எனில் எவ்வாறு? Uncalled for this Road Extension.

5. தங்களது கருத்து மற்றும் ஆலோசனைகள் (ஏதாவது இருப்பின்)

M.H. Rajeshwarasud
கையெழுத்து
11/05/2018



தமிழ்நாடு அரசு

நெடுஞ்சாலைத்துறை

சென்னை சுற்றுவட்டச்சாலைத் திட்டம்

எண்ணூர் துறைமுகம் - தச்சூர் - தாமரைப்பாக்கம் - திருவள்ளூர் -
திருப்பெரும்புதூர் - சிங்கப்பெருமாள் கோவில் - மாமல்லபுரம் வரை

நில எடுப்புப் பாதிப்புகளுக்கு வழங்கும் இழப்பீடுகளுக்கான கொள்கை வடிவமைப்பு
(வரைவு) பற்றி பொதுமக்களுடன் கலந்தாலோசனைக்கூட்டம்

கருத்து பதிவுத்தாள்

இடம்: ஊராட்சி ஒன்றிய அலுவலகம், மீளூர்.

நாள்: 11-05-2018

நேரம்: காலை 12.00 மணி

பெயர்: P. பழனிமூர்த்தி

பாலர் (ஆண் / பெண்):

முகவரி மற்றும் தொலைபேசி: 449/28181

1. இத்திட்டம் குறித்து விரிவாக விளக்கப்பட்டதா?
2. இத்திட்டத்தை வரவேற்கிறீர்களா?
3. இத்திட்டம் தங்களுக்கு பயனள்ளதா?
4. ஆம் எனில் எவ்வாறு?

ஆம் / இல்லை ✓

ஆம் / இல்லை ✓

ஆம் / இல்லை ✓

பயன் இல்லை

5. தங்களது கருத்து மற்றும் ஆலோசனைகள் (ஏதாவது இருப்பின்)

CMDA Approved Land Loan சுவம் வாங்க
சுவம் வாங்க விரும்புகிறேன். சுவம் வாங்க
சுவம் வாங்க விரும்புகிறேன்.

கையெழுத்து

P. Blueenayya



தமிழ்நாடு அரசு

நெடுஞ்சாலைத்துறை

சென்னை சுற்றுவட்டச்சாலைத் திட்டம்

எண்ணூர் துறைமுகம் - தச்சூர் - தாமரைப்பாக்கம் - திருவள்ளூர் -
திருப்பெரும்புதூர் - சிங்கப்பெருமாள் கோவில் - மாமல்லபுரம் வரை

நில எடுப்புப் பாதிப்புகளுக்கு வழங்கும் இழப்பீடுகளுக்கான கொள்கை வடிவமைப்பு
(வரைவு) பற்றி பொதுமக்களுடன் கலந்தாலோசனைக்கூட்டம்

கருத்து பதிவுத்தாள்

இடம்: ஊராட்சி ஒன்றிய அலுவலகம், மீள்தூர்.

நேரம்: காலை 12.00 மணி

நாள்: 11-05-2018

பெயர்: K. Kalyan

பாவர் (ஆண் / பெண்):

முகவரி மற்றும் தொலைபேசி: 42, ஆர். நகர், சிங்கப்பெருமாள் 9445244815

1. இத்திட்டம் குறித்து விரிவாக விளக்கப்பட்டதா? ஆம் / இல்லை
2. இத்திட்டத்தை வரவேற்கிறீர்களா? ஆம் / இல்லை
3. இத்திட்டம் தங்களுக்கு பயனள்ளதா? ஆம் / இல்லை
4. ஆம் எனில் எவ்வாறு?

5. தங்களது கருத்து மற்றும் ஆலோசனைகள் (ஏதாவது இருப்பின்)

இது சரி எனில்

கையெழுத்து

K. Kalyan



தமிழ்நாடு அரசு

நெடுஞ்சாலைத்துறை

சென்னை சுற்றுவட்டச்சாலைத் திட்டம்

எண்ணூர் துறைமுகம் - தச்சூர் - தாமரைப்பாக்கம் - திருவள்ளூர் -
திருப்பெரும்புதூர் - சிங்கப்பெருமாள் கோவில் - மாமல்லபுரம் வரை

நில எடுப்புப் பாதிப்புகளுக்கு வழங்கும் இழப்பீடுகளுக்கான கொள்கை வடிவமைப்பு
(வரைவு) பற்றி பொதுமக்களுடன் கலந்தாலோசனைக்கூட்டம்

கருத்து பதிவுத்தாள்

இடம்: ஊராட்சி ஒன்றிய அலுவலகம், மீள்தூர்.

நாள்: 11-05-2018

நேரம்: காலை 12.00 மணி

பெயர்: V. வினாயகம்

பாலர் (ஆண் / பெண்):

முகவரி மற்றும் தொலைபேசி:

1. இத்திட்டம் குறித்து விரிவாக விளக்கப்பட்டதா?
2. இத்திட்டத்தை வரவேற்கிறீர்களா?
3. இத்திட்டம் தங்களுக்கு பயனள்ளதா?
4. ஆம் எனில் எவ்வாறு?

ஆம் / இல்லை

ஆம் / இல்லை

ஆம் / இல்லை

5. தங்களது கருத்து மற்றும் ஆலோசனைகள் (ஏதாவது இருப்பின்)

உயிர்களின் அடிமை அறம்பம் !!!

கையெழுத்து

Vinayakam



தமிழ்நாடு அரசு

நெடுஞ்சாலைத்துறை

சென்னை சுற்றுவட்டச்சாலைத் திட்டம்

எண்ணூர் துறைமுகம் - தச்சூர் - தாமரைப்பாக்கம் - திருவள்ளூர் -
திருப்பெரும்புதூர் - சிங்கப்பெருமாள் கோவில் - மாமல்லபுரம் வரை

நில எடுப்புப் பாதிப்புகளுக்கு வழங்கும் இழப்பீடுகளுக்கான கொள்கை வடிவமைப்பு
(வரைவு) பற்றி பொதுமக்களுடன் கலந்தாலோசனைக்கூட்டம்

கருத்து பதிவுத்தாள்

இடம்: ஊராட்சி ஒன்றிய அலுவலகம், மீஞ்சூர்.

நாள்: 11-05-2018

நேரம்: காலை 12.00 மணி

பெயர்: A. Dilli Babu.

பாலர் (ஆண் / பெண்):

முகவரி மற்றும் தொலைபேசி:

1. இத்திட்டம் குறித்து விரிவாக விளக்கப்பட்டதா? ஆம் / இல்லை
2. இத்திட்டத்தை வரவேற்கிறீர்களா? ஆம் / இல்லை
3. இத்திட்டம் தங்களுக்கு பயனள்ளதா? ஆம் / இல்லை
4. ஆம் எனில் எவ்வாறு?

5. தங்களது கருத்து மற்றும் ஆலோசனைகள் (ஏதாவது இருப்பின்)

என் கருத்தை இல்லையில் என் காரணம் உடையால்
அமைந்த எங்கள் கோலிஷன் பற்றி செல்லு
கூறும் காரணம்???

கையெழுத்து

A. Dilli Babu.



தமிழ்நாடு அரசு

நெடுஞ்சாலைத்துறை

சென்னை சுற்றுவட்டச்சாலைத் திட்டம்

எண்ணூர் துறைமுகம் - தச்சூர் - தாமரைப்பாக்கம் - திருவள்ளூர் -
திருப்பெரும்புதூர் - சிங்கப்பெருமாள் கோவில் - மாமல்லபுரம் வரை

நில எடுப்புப் பாதிப்புகளுக்கு வழங்கும் இழப்பீடுகளுக்கான கொள்கை வடிவமைப்பு
(வரைவு) பற்றி பொதுமக்களுடன் கலந்தாலோசனைக்கூட்டம்

கருத்து பதிவுத்தாள்

இடம்: ஊராட்சி ஒன்றிய அலுவலகம், மீள்தூர்.

நாள்: 11-05-2018

நேரம்: காலை 12.00 மணி

பெயர்: M. ஜாமலீக்

பாவர் (ஆண் / பெண்): ஆண்

முகவரி மற்றும் தொலைபேசி: 46, கொண்டியம்மேடு நகர், நெடுஞ்சாலைத்துறை - சென்னை - 120

1. இத்திட்டம் குறித்து விரிவாக விளக்கப்பட்டதா? ஆம் / இல்லை

2. இத்திட்டத்தை வரவேற்கிறீர்களா? ஆம் / இல்லை

3. இத்திட்டம் தங்களுக்கு பயனள்ளதா? ஆம் / இல்லை

4. ஆம் எனில் எவ்வாறு? நிலம் மீளும் வீட்டு அடிக்கட்டளை திட்டம் பற்றி விளக்கப்பட்டது.

5. தங்களது கருத்து மற்றும் ஆலோசனைகள் (ஏதாவது இருப்பின்)

கிண்டியம்மேடு கால சூழ்நிலையில் வீடுகளை அரசால் கொடுக்கப்படும் திட்டம் பற்றி திரைப்படம் வைத்து விளக்கி வீடுகளை கட்டி கொடுக்க திட்டம் கட்டி கொடுக்க வேண்டும். திட்டம் பற்றி விளக்கி கொடுக்க வேண்டும். (ஆம்) வீடு கிண்டியம்மேடு கால சூழ்நிலையில் வீடுகளை அரசால் கொடுக்கப்படும் திட்டம் பற்றி விளக்கப்பட்டது.

கையெழுத்து

11/05/2018



தமிழ்நாடு அரசு

நெடுஞ்சாலைத்துறை

சென்னை சுற்றுவட்டச்சாலைத் திட்டம்

எண்ணூர் துறைமுகம் - தச்சூர் - தாமரைப்பாக்கம் - திருவள்ளூர் -
திருப்பெரும்புதூர் - சிங்கப்பெருமாள் கோவில் - மாமல்லபுரம் வரை

நில எடுப்புப் பாதிப்புகளுக்கு வழங்கும் இழப்பீடுகளுக்கான கொள்கை வடிவமைப்பு
(வரைவு) பற்றி பொதுமக்களுடன் கலந்தாலோசனைக்கப்பட்டம்

கருத்து பதிவுத்தாள்

இடம்: ஊராட்சி ஒன்றிய அலுவலகம், மீன்கூர்.

நாள்: 11-05-2018

நேரம்: காலை 12.00 மணி

பெயர்: D. சந்திரசேகர்

பாலர் (ஆண் / பெண்):

முகவரி மற்றும் தொலைபேசி: 449/181D

1. இத்திட்டம் குறித்து விரிவாக விளக்கப்பட்டதா? ஆம் / இல்லை
2. இத்திட்டத்தை வரவேற்கிறீர்களா? ஆம் / இல்லை
3. இத்திட்டம் தங்களுக்கு பயனள்ளதா? ஆம் / இல்லை
4. ஆம் எனில் எவ்வாறு?

5. தங்களது கருத்து மற்றும் ஆலோசனைகள் (ஏதாவது இருப்பின்)

சர்க்காரின் TPP இணைப்புகளை வேண்டாம்

அன்றினை ஊராட்சி ஒன்றியம் சர்க்காரை வரவேற்கும்
பாடுகளை

கையெழுத்து



தமிழ்நாடு அரசு

நெடுஞ்சாலைத்துறை

சென்னை சுற்றுவட்டச்சாலைத் திட்டம்

எண்ணூர் துறைமுகம் - தச்சூர் - தாமரைப்பாக்கம் - திருவள்ளூர் -
திருப்பெரும்புதூர் - சிங்கப்பெருமாள் கோவில் - மாமல்லபுரம் வரை

நில எடுப்புப் பாதிப்புகளுக்கு வழங்கும் இழப்பீடுகளுக்கான கொள்கை வடிவமைப்பு
(வரைவு) பற்றி பொதுமக்களுடன் கலந்தாலோசனைக்கூட்டம்

கருத்து பதிவுத்தாள்

இடம்: ஊராட்சி ஒன்றிய அலுவலகம், மீன்கூர்.

நாள்: 11-05-2018

நேரம்: காலை 12.00 மணி

பெயர்:

S. MOHAN

பாவர் (ஆண் / பெண்):

முகவரி மற்றும் தொலைபேசி:

NO. 11 MOHAN NALLUR
PONDICHERRY BEACH ROAD

1. இத்திட்டம் குறித்து விரிவாக விளக்கப்பட்டதா? ஆம் / இல்லை
2. இத்திட்டத்தை வரவேற்கிறீர்களா? ஆம் / இல்லை
3. இத்திட்டம் தங்களுக்கு பயனள்ளதா? ஆம் / இல்லை
4. ஆம் எனில் எவ்வாறு?

5. தங்களது கருத்து மற்றும் ஆலோசனைகள் (ஏதாவது இருப்பின்)

LINGA RAO

கையெழுத்து



தமிழ்நாடு அரசு

நெடுஞ்சாலைத்துறை

சென்னை சுற்றுவட்டச்சாலைத் திட்டம்

எண்ணூர் துறைமுகம் - தச்சூர் - தாமரைப்பாக்கம் - திருவள்ளூர் -
திருப்பெரும்புதூர் - சிங்கப்பெருமாள் கோவில் - மாமல்லபுரம் வரை

நில எடுப்புப் பாதிப்புகளுக்கு வழங்கும் இழப்பீடுகளுக்கான கொள்கை வடிவமைப்பு
(வரைவு) பற்றி பொதுமக்களுடன் கலந்தாலோசனைக்கூட்டம்

கருத்து பதிவுத்தாள்

இடம்: ஊராட்சி ஒன்றிய அலுவலகம், மீஞ்சூர்.

நாள்: 11-05-2018

நேரம்: காலை 12.00 மணி

பெயர்: சென்னைத்துறை

பாலர் (ஆண் / பெண்):

D.No. 39 Madhuregar

Rungambalu

முகவரி மற்றும் தொலைபேசி:

9962089501

1. இத்திட்டம் குறித்து விரிவாக விளக்கப்பட்டதா?
2. இத்திட்டத்தை வரவேற்கிறீர்களா?
3. இத்திட்டம் தங்களுக்கு பயனள்ளதா?
4. ஆம் எனில் எவ்வாறு?

ஆம் / இல்லை

ஆம் / இல்லை

ஆம் / இல்லை

5. தங்களது கருத்து மற்றும் ஆலோசனைகள் (ஏதாவது இருப்பின்)

புதியதொரு கட்டிடம்

கையெழுத்து



தமிழ்நாடு அரசு

நெடுஞ்சாலைத்துறை

சென்னை சுற்றுவட்டச்சாலைத் திட்டம்

எண்ணூர் துறைமுகம் - தச்சூர் - தாமரைப்பாக்கம் - திருவள்ளூர் -
திருப்பெரும்புதூர் - சிங்கப்பெருமாள் கோவில் - மாமல்லபுரம் வரை

நில எடுப்புப் பாதிப்புகளுக்கு வழங்கும் இழப்பீடுகளுக்கான கொள்கை வடிவமைப்பு
(வரைவு) பற்றி பொதுமக்களுடன் கலந்தாலோசனைக்கூட்டம்

கருத்து பதிவுத்தாள்

இடம்: ஊராட்சி ஒன்றிய அலுவலகம், மீன்தூர்.

நேரம்: காலை 12.00 மணி

நாள்: 11-05-2018

பெயர்: P. Arun Mugam.

பாலர் (ஆண் / பெண்):

முகவரி மற்றும் தொலைபேசி:

1. இத்திட்டம் குறித்து விரிவாக விளக்கப்பட்டதா?
2. இத்திட்டத்தை வரவேற்கிறீர்களா?
3. இத்திட்டம் தங்களுக்கு பயனள்ளதா?
4. ஆம் எனில் எவ்வாறு?

ஆம் / இல்லை

ஆம் / இல்லை

ஆம் / இல்லை

5. தங்களது கருத்து மற்றும் ஆலோசனைகள் (ஏதாவது இருப்பின்)

எங்கள் இல்லம் அங்கு விட்ட

நகல்வது எங்காவது குடியாக செயல்!!!

கையெழுத்து

P. Arun Mugam



தமிழ்நாடு அரசு

நெடுஞ்சாலைத்துறை

சென்னை சுற்றுவட்டச்சாலைத் திட்டம்

எண்ணூர் துறைமுகம் - தச்சூர் - தாமரைப்பாக்கம் - திருவள்ளூர் -
திருப்பெரும்புதூர் - சிங்கப்பெருமாள் கோவில் - மாமல்லபுரம் வரை

நில எடுப்புப் பாதிப்புகளுக்கு வழங்கும் இழப்பீடுகளுக்கான கொள்கை வடிவமைப்பு
(வரைவு) பற்றி பொதுமக்களுடன் கலந்தாலோசனைக்கூட்டம்

கருத்து பதிவுத்தாள்

இடம்: ஊராட்சி ஒன்றிய அலுவலகம், மீஞ்சூர்.

நாள்: 11-05-2018

நேரம்: காலை 12.00 மணி

பெயர்:

பாலர் (ஆண் / பெண்):

முகவரி மற்றும் தொலைபேசி:

Plot No: 67, #38866, 9962668515

1. இத்திட்டம் குறித்து விரிவாக விளக்கப்பட்டதா? ஆம் / இல்லை
2. இத்திட்டத்தை வரவேற்கிறீர்களா? ஆம் / இல்லை
3. இத்திட்டம் தங்களுக்கு பயனள்ளதா? ஆம் / இல்லை
4. ஆம் எனில் எவ்வாறு?

5. தங்களது கருத்து மற்றும் ஆலோசனைகள் (ஏதாவது இருப்பின்)

எங்களுக்கு இணைய சூலை சேகரிப்பில்லை

கையெழுத்து

M. V. S. K.



தமிழ்நாடு அரசு

நெடுஞ்சாலைத்துறை

சென்னை சுற்றுவட்டச்சாலைத் திட்டம்

எண்ணூர் துறைமுகம் - தச்சூர் - தாமரைப்பாக்கம் - திருவள்ளூர் -
திருப்பெரும்புதூர் - சிங்கப்பெருமாள் கோவில் - மாமல்லபுரம் வரை

நில எடுப்புப் பாதிப்புகளுக்கு வழங்கும் இழப்பீடுகளுக்கான கொள்கை வடிவமைப்பு
(வரைவு) பற்றி பொதுமக்களுடன் கலந்தாலோசனைக்கூட்டம்

கருத்து பதிவுத்தாள்

இடம்: ஊராட்சி ஒன்றிய அலுவலகம், மீஞ்சூர்.

நாள்: 11-05-2018

நேரம்: காலை 12.00 மணி

பெயர்: D. Santhamani

பாலர் (ஆண் / பெண்):

முகவரி மற்றும் தொலைபேசி:

1. இத்திட்டம் குறித்து விரிவாக விளக்கப்பட்டதா? ஆம் / இல்லை
2. இத்திட்டத்தை வரவேற்கிறீர்களா? ஆம் / இல்லை
3. இத்திட்டம் தங்களுக்கு பயனள்ளதா? ஆம் / இல்லை
4. ஆம் எனில் எவ்வாறு?

5. தங்களது கருத்து மற்றும் ஆலோசனைகள் (ஏதாவது இருப்பின்)

"Kindly Deep the Link Road."

D. Santhamani
கையெழுத்து



தமிழ்நாடு அரசு

நெடுஞ்சாலைத்துறை

சென்னை சுற்றுவட்டச்சாலைத் திட்டம்

எண்ணூர் துறைமுகம் - தச்சூர் - தாமரைப்பாக்கம் - திருவள்ளூர் -
திருப்பெரும்புதூர் - சிங்கப்பெருமாள் கோவில் - மாமல்லபுரம் வரை

நில எடுப்புப் பாதிப்புகளுக்கு வழங்கும் இழப்பீடுகளுக்கான கொள்கை வடிவமைப்பு
(வரைவு) பற்றி பொதுமக்களுடன் கலந்தாலோசனைக்கூட்டம்

கருத்து பதிவுத்தாள்

இடம்: ஊராட்சி ஒன்றிய அலுவலகம், மீன்கூர்.

நாள்: 11-05-2018

நேரம்: காலை 12.00 மணி

பெயர்: ராகவணி யா

பாலர் (ஆண் / பெண்):

முகவரி மற்றும் தொலைபேசி:

1. இத்திட்டம் குறித்து விரிவாக விளக்கப்பட்டதா? ஆம் / இல்லை
2. இத்திட்டத்தை வரவேற்கிறீர்களா? ஆம் / இல்லை
3. இத்திட்டம் தங்களுக்கு பயனள்ளதா? ஆம் / இல்லை
4. ஆம் எனில் எவ்வாறு?

5. தங்களது கருத்து மற்றும் ஆலோசனைகள் (ஏதாவது இருப்பின்)

சமீபத்தில் TPP இணையதளம் வேலைடாப்

சாந்தா

கையெழுத்து



தமிழ்நாடு அரசு

நெடுஞ்சாலைத்துறை

சென்னை சுற்றுவட்டச்சாலைத் திட்டம்

எண்ணூர் துறைமுகம் - தச்சூர் - தாமரைப்பாக்கம் - திருவள்ளூர் -
திருப்பெரும்புதூர் - சிங்கப்பெருமாள் கோவில் - மாமல்லபுரம் வரை

நில எடுப்புப் பாதிப்புகளுக்கு வழங்கும் இழப்பீடுகளுக்கான கொள்கை வடிவமைப்பு
(வரைவு) பற்றி பொதுமக்களுடன் கலந்தாலோசனைக்கூட்டம்

கருத்து பதிவுத்தாள்

இடம்: ஊராட்சி ஒன்றிய அலுவலகம், மீன்தூர்.

நாள்: 11-05-2018

நேரம்: காலை 12.00 மணி

பெயர்: 2824

பாலர் (ஆண் / பெண்):

முகவரி மற்றும் தொலைபேசி:

1. இத்திட்டம் குறித்து விரிவாக விளக்கப்பட்டதா? ஆம் / இல்லை
2. இத்திட்டத்தை வரவேற்கிறீர்களா? ஆம் / இல்லை
3. இத்திட்டம் தங்களுக்கு பயனள்ளதா? ஆம் / இல்லை
4. ஆம் எனில் எவ்வாறு?

5. தங்களது கருத்து மற்றும் ஆலோசனைகள் (ஏதாவது இருப்பின்)

தினையது சாலை ஆலை இல்லை

கையெழுத்து

2824



தமிழ்நாடு அரசு

நெடுஞ்சாலைத்துறை

சென்னை சுற்றுவட்டச்சாலைத் திட்டம்

எண்ணூர் துறைமுகம் - தச்சூர் - தாமரைப்பாக்கம் - திருவள்ளூர் -
திருப்பெரும்புதூர் - சிங்கப்பெருமாள் கோவில் - மாமல்லபுரம் வரை

சுற்றுச்சூழல் பாதிப்பு மதிப்பீடு பற்றி பொதுமக்களுடன் கலந்தாலோசனைக்கூட்டம்

கருத்து பதிவுத்தாள்

இடம்: ஊராட்சி ஒன்றிய அலுவலகம், மீள்தூர்.

நாள்: 11-05-2018

நேரம்: காலை 11.00 மணி

பெயர்: G. Ramamoorthy

பாலர் (ஆண் / பெண்): - Male -

முகவரி மற்றும் தொலைபேசி: Vauvipakkam Village, Tolkinnagar Po - 601203

1. இத்திட்டம் குறித்து விரிவாக விளக்கப்பட்டதா? ஆம் / இல்லை - Yes -
2. இத்திட்டத்தை வரவேற்கிறீர்களா? ஆம் / இல்லை - Yes -
3. இத்திட்டம் தங்களுக்கு பயனள்ளதா? ஆம் / இல்லை - Yes -
4. ஆம் எனில் எவ்வாறு? It develop the transportation and lively support

5. தங்களது கருத்து மற்றும் ஆலோசனைகள் (ஏதாவது இருப்பின்)

G. Ramamoorthy
கையெழுத்து



தமிழ்நாடு அரசு

நெடுஞ்சாலைத்துறை

சென்னை சுற்றுவட்டச்சாலைத் திட்டம்

எண்ணூர் துறைமுகம் - தச்சூர் - தாமரைப்பாக்கம் - திருவள்ளூர் -
திருப்பெரும்புதூர் - சிங்கப்பெருமாள் கோவில் - மாமல்லபுரம் வரை

சுற்றுச்சூழல் பாதிப்பு மதிப்பீடு பற்றி பொதுமக்களுடன் கலந்தாலோசனைக்கூட்டம்

கருத்து பதிவுத்தாள்

இடம்: ஊராட்சி ஒன்றிய அலுவலகம், மீளூர்.

நாள்: 11-05-2018

நேரம்: காலை 11.00 மணி

பெயர்: S. இளங்கோ

பாலர் (ஆண் / பெண்):

முகவரி மற்றும் தொலைபேசி:

1. இத்திட்டம் குறித்து விரிவாக விளக்கப்பட்டதா? ஆம் / இல்லை
2. இத்திட்டத்தை வரவேற்கிறீர்களா? ஆம் / இல்லை
3. இத்திட்டம் தங்களுக்கு பயனள்ளதா? ஆம் / இல்லை
4. ஆம் எனில் எவ்வாறு?

5. தங்களது கருத்து மற்றும் ஆலோசனைகள் (ஏதாவது இருப்பின்)

S. Ilango

கையெழுத்து



தமிழ்நாடு அரசு

நெடுஞ்சாலைத்துறை

சென்னை சுற்றுவட்டச்சாலைத் திட்டம்

எண்ணூர் துறைமுகம் - தச்சூர் - தாமரைப்பாக்கம் - திருவள்ளூர் -
திருப்பெரும்புதூர் - சிங்கப்பெருமாள் கோவில் - மாமல்லபுரம் வரை

சுற்றுச்சூழல் பாதிப்பு மதிப்பீடு பற்றி பொதுமக்களுடன் கலந்தாலோசனைக்கூட்டம்

கருத்து பதிவுத்தாள்

இடம்: ஊராட்சி ஒன்றிய அலுவலகம், மீஞ்சூர்.

நாள்: 11-05-2018

நேரம்: காலை 11.00 மணி

பெயர்: T. SRINIVASULU

9444875951

பாலர் (ஆண் / பெண்):

முகவரி மற்றும் தொலைபேசி: 23/4 S.P KOIL 1st STREET,
THIRUVOTTIYUR. CHENNAI - 600019.

1. இத்திட்டம் குறித்து விரிவாக விளக்கப்பட்டதா? ஆம் / இல்லை ✓
2. இத்திட்டத்தை வரவேற்கிறீர்களா? ஆம் / இல்லை ✓
3. இத்திட்டம் தங்களுக்கு பயனள்ளதா? ஆம் / இல்லை ✓
4. ஆம் எனில் எவ்வாறு?

5. தங்களது கருத்து மற்றும் ஆலோசனைகள் (ஏதாவது இருப்பின்)

THIS PROJECT CANCELED PLEASE.

கையெழுத்து

T. Srinivasulu



தமிழ்நாடு அரசு

நெடுஞ்சாலைத்துறை

சென்னை சுற்றுவட்டச்சாலைத் திட்டம்

எண்ணூர் துறைமுகம் - தச்சூர் - தாமரைப்பாக்கம் - திருவள்ளூர் -
திருப்பெரும்புதூர் - சிங்கப்பெருமாள் கோவில் - மாமல்லபுரம் வரை

சுற்றுச்சூழல் பாதிப்பு மதிப்பீடு பற்றி பொதுமக்களுடன் கலந்தாலோசனைக்கூட்டம்

கருத்து பதிவுத்தாள்

இடம்: ஊராட்சி ஒன்றிய அலுவலகம், மீஞ்சூர்.

நாள்: 11-05-2018

நேரம்: காலை 11.00 மணி

பெயர்: அனீஸ் ராஜ்,

பாலர் (ஆண் / பெண்):

முகவரி மற்றும் தொலைபேசி: 7845 80 87 28

1. இத்திட்டம் குறித்து விரிவாக விளக்கப்பட்டதா? ஆம் / இல்லை
2. இத்திட்டத்தை வரவேற்கிறீர்களா? ஆம் / இல்லை
3. இத்திட்டம் தங்களுக்கு பயனள்ளதா? ஆம் / இல்லை
4. ஆம் எனில் எவ்வாறு?

5. தங்களது கருத்து மற்றும் ஆலோசனைகள் (ஏதாவது இருப்பின்)

இது அபிமான கமிட்டி

கையெழுத்து

அனீஸ் ராஜ்



தமிழ்நாடு அரசு

நெடுஞ்சாலைத்துறை

சென்னை சுற்றுவட்டச்சாலைத் திட்டம்

எண்ணூர் துறைமுகம் - தச்சூர் - தாமரைப்பாக்கம் - திருவள்ளூர் -
திருப்பெரும்புதூர் - சிங்கப்பெருமாள் கோவில் - மாமல்லபுரம் வரை

சுற்றுச்சூழல் பாதிப்பு மதிப்பீடு பற்றி பொதுமக்களுடன் கலந்தாலோசனைக்கூட்டம்

கருத்து பதிவுத்தாள்

இடம்: ஊராட்சி ஒன்றிய அலுவலகம், மீள்தூர்.

நாள்: 11-05-2018

நேரம்: காலை 11.00 மணி

பெயர்: S. சிவசுந்தர்

பாவர் (ஆண் / பெண்):

முகவரி மற்றும் தொலைபேசி: 4. மறைமுகம் S.R.சி. சுவர்
9444471957

1. இத்திட்டம் குறித்து விரிவாக விளக்கப்பட்டதா? ஆம் / இல்லை
2. இத்திட்டத்தை வரவேற்கிறீர்களா? ஆம் / இல்லை ✓
3. இத்திட்டம் தங்களுக்கு பயனள்ளதா? ஆம் / இல்லை ✓
4. ஆம் எனில் எவ்வாறு?

5. தங்களது கருத்து மற்றும் ஆலோசனைகள் (ஏதாவது இருப்பின்)

இணைய அலை தலை இல்லை

கையெழுத்து



தமிழ்நாடு அரசு

நெடுஞ்சாலைத்துறை

சென்னை சுற்றுவட்டச்சாலைத் திட்டம்

எண்ணூர் துறைமுகம் - தச்சூர் - தாமரைப்பாக்கம் - திருவள்ளூர் -
திருப்பெரும்புதூர் - சிங்கப்பெருமாள் கோவில் - மாமல்லபுரம் வரை

சுற்றுச்சூழல் பாதிப்பு மதிப்பீடு பற்றி பொதுமக்களுடன் கலந்தாலோசனைக்கூட்டம்

கருத்து பதிவுத்தாள்

இடம்: ஊராட்சி ஒன்றிய அலுவலகம், மீன்தூர்.

நாள்: 11-05-2018

நேரம்: காலை 11.00 மணி

பெயர்:

M - MANIVANNAN

பாலர் (ஆண் / பெண்):

NO34 பவான்கண்டி நகர்

முகவரி மற்றும் தொலைபேசி:

47 கமலம் லக்ஷ்மீ நகர்
9789077289

1. இத்திட்டம் குறித்து விரிவாக விளக்கப்பட்டதா? ஆம் / இல்லை
2. இத்திட்டத்தை வரவேற்கிறீர்களா? ஆம் / இல்லை
3. இத்திட்டம் தங்களுக்கு பயனள்ளதா? ஆம் / இல்லை
4. ஆம் எனில் எவ்வாறு?

5. தங்களது கருத்து மற்றும் ஆலோசனைகள் (ஏதாவது இருப்பின்)

கையெழுத்து

M. Manivannan



தமிழ்நாடு அரசு

நெடுஞ்சாலைத்துறை

சென்னை சுற்றுவட்டச்சாலைத் திட்டம்

எண்ணூர் துறைமுகம் - தச்சூர் - தாமரைப்பாக்கம் - திருவள்ளூர் -
திருப்பெரும்புதூர் - சிங்கப்பெருமாள் கோவில் - மாமல்லபுரம் வரை

சுற்றுச்சூழல் பாதிப்பு மதிப்பீடு பற்றி பொதுமக்களுடன் கலந்தாலோசனைக்கூட்டம்

கருத்து பதிவுத்தாள்

இடம்: ஊராட்சி ஒன்றிய அலுவலகம், மீளூர்.

நாள்: 11-05-2018

நேரம்: காலை 11.00 மணி

பெயர்: C. Kannan

பாலர் (ஆண் / பெண்):

முகவரி மற்றும் தொலைபேசி:

1. இத்திட்டம் குறித்து விரிவாக விளக்கப்பட்டதா? ஆம் / இல்லை
2. இத்திட்டத்தை வரவேற்கிறீர்களா? ஆம் / இல்லை
3. இத்திட்டம் தங்களுக்கு பயனள்ளதா? ஆம் / இல்லை
4. ஆம் எனில் எவ்வாறு?

5. தங்களது கருத்து மற்றும் ஆலோசனைகள் (ஏதாவது இருப்பின்)

TPP - கிணைய சாலை துறையின் கட்டு
பணிகளில் தாமதமாக ஒரு கிணைய கட்டுப்பாடு
மாற்ற ஆணை தயாரிக்கவேண்டும்

கையெழுத்து

C. Kannan



தமிழ்நாடு அரசு

நெடுஞ்சாலைத்துறை

சென்னை சுற்றுவட்டச்சாலைத் திட்டம்

எண்ணூர் துறைமுகம் - தச்சூர் - தாமரைப்பாக்கம் - திருவள்ளூர் -
திருப்பெரும்புதூர் - சிங்கப்பெருமாள் கோவில் - மாமல்லபுரம் வரை

சுற்றுச்சூழல் பாதிப்பு மதிப்பீடு பற்றி பொதுமக்களுடன் கலந்தாலோசனைக்கூட்டம்

கருத்து பதிவுத்தாள்

இடம்: ஊராட்சி ஒன்றிய அலுவலகம், மீன்கூர்.

நாள்: 11-05-2018

நேரம்: காலை 11.00 மணி

பெயர்: *S. P. Senthil*

பாலர் (ஆண் / பெண்): *ஆண்*

- முகவரி மற்றும் தொலைபேசி: *10. 2000 2000*
- சென்னை 10*
1. இத்திட்டம் குறித்து விரிவாக விளக்கப்பட்டதா? *ஆம்*
 2. இத்திட்டத்தை வரவேற்கிறீர்களா? *ஆம்*
 3. இத்திட்டம் தங்களுக்கு பயனள்ளதா?
 4. ஆம் எனில் எவ்வாறு?

ஆம் / இல்லை

ஆம் / இல்லை

ஆம் / இல்லை

5. தங்களது கருத்து மற்றும் ஆலோசனைகள் (ஏதாவது இருப்பின்)

S. P. Senthil
கையெழுத்து



தமிழ்நாடு அரசு

நெடுஞ்சாலைத்துறை

சென்னை சுற்றுவட்டச்சாலைத் திட்டம்

எண்ணூர் துறைமுகம் - தச்சூர் - தாமரைப்பாக்கம் - திருவள்ளூர் -
திருப்பெரும்புதூர் - சிங்கப்பெருமாள் கோவில் - மாமல்லபுரம் வரை

சுற்றுச்சூழல் பாதிப்பு மதிப்பீடு பற்றி பொதுமக்களுடன் கலந்தாலோசனைக்கூட்டம்

கருத்து பதிவுத்தாள்

இடம்: ஊராட்சி ஒன்றிய அலுவலகம், மீன்கூர்.

நாள்: 11-05-2018

நேரம்: காலை 11.00 மணி

பெயர்:

வள்ளி

பாலர் (ஆண் / பெண்):

முகவரி மற்றும் தொலைபேசி:

no. 8608 36 63 63. கிண்டி கிராமம்
(மாமல்லபுரம் கிராமம் கிண்டி கிராமம் கிண்டி கிராமம் கிண்டி கிராமம்)

1. இத்திட்டம் குறித்து விர்வாக விளக்கப்பட்டதா?
2. இத்திட்டத்தை வரவேற்கிறீர்களா?
3. இத்திட்டம் தங்களுக்கு பயனள்ளதா?
4. ஆம் எனில் எவ்வாறு?

ஆம் / இல்லை

ஆம் / இல்லை ✓

ஆம் / இல்லை ✓

5. தங்களது கருத்து மற்றும் ஆலோசனைகள் (ஏதாவது இருப்பின்)

சு. அ. சி.

கையெழுத்து

T. வள்ளி



தமிழ்நாடு அரசு

நெடுஞ்சாலைத்துறை

சென்னை சுற்றுவட்டச்சாலைத் திட்டம்

எண்ணூர் துறைமுகம் - தச்சூர் - தாமரைப்பாக்கம் - திருவள்ளூர் -
திருப்பெரும்புதூர் - சிங்கப்பெருமாள் கோவில் - மாமல்லபுரம் வரை

சுற்றுச்சூழல் பாதிப்பு மதிப்பீடு பற்றி பொதுமக்களுடன் கலந்தாலோசனைக்கூட்டம்

கருத்து பதிவுத்தாள்

இடம்: ஊராட்சி ஒன்றிய அலுவலகம், மீன்கூர்.

நாள்: 11-05-2018

நேரம்: காலை 11.00 மணி

பெயர்:

P. Vasavathi

பாலர் (ஆண் / பெண்):

முகவரி மற்றும் தொலைபேசி:

1. இத்திட்டம் குறித்து விரிவாக விளக்கப்பட்டதா?
2. இத்திட்டத்தை வரவேற்கிறீர்களா?
3. இத்திட்டம் தங்களுக்கு பயனள்ளதா?
4. ஆம் எனில் எவ்வாறு?

ஆம் / இல்லை ✓

ஆம் / இல்லை ✓

ஆம் / இல்லை ✓

இத்திட்டம் எங்களுக்கு தோஷமில்லை

5. தங்களது கருத்து மற்றும் ஆலோசனைகள் (ஏதாவது இருப்பின்)

இத்திட்டம் எங்களுக்கு தோஷமில்லை சந்தினை

- 1/4 தரை எங்களுக்கு தோஷமில்லை எங்கப்பிள்ளைகள்
சாதிப்போர்கள் எங்கள் வந்து அரசு ஆர்டர் எங்களுக்கு
வெளியே எங்கள் உயிர்கள் போகிறீடு

கையெழுத்து

P. Vasavathi



தமிழ்நாடு அரசு

நெடுஞ்சாலைத்துறை

சென்னை சுற்றுவட்டச்சாலைத் திட்டம்

எண்ணூர் துறைமுகம் - தச்சூர் - தாமரைப்பாக்கம் - திருவள்ளூர் -
திருப்பெரும்புதூர் - சிங்கப்பெருமாள் கோவில் - மாமல்லபுரம் வரை

சுற்றுச்சூழல் பாதிப்பு மதிப்பீடு பற்றி பொதுமக்களுடன் கலந்தாலோசனைக்கூட்டம்

கருத்து பதிவுத்தாள்

இடம்: ஊராட்சி ஒன்றிய அலுவலகம், மீன்தூர்.

நாள்: 11-05-2018

நேரம்: காலை 11.00 மணி

பெயர்: சாமு - ஊர்விலக்கு
9710889995
பாலர் (ஆண் / பெண்): 9840421313

முகவரி மற்றும் தொலைபேசி:

1. இத்திட்டம் குறித்து விரிவாக விளக்கப்பட்டதா? ஆம் / இல்லை
2. இத்திட்டத்தை வரவேற்கிறீர்களா? ஆம் / இல்லை
3. இத்திட்டம் தங்களுக்கு பயனள்ளதா? ஆம் / இல்லை
4. ஆம் எனில் எவ்வாறு?

5. தங்களது கருத்து மற்றும் ஆலோசனைகள் (ஏதாவது இருப்பின்)

இனியும் சாலை துறை திட்டம்

கையெழுத்து

11-5-18



தமிழ்நாடு அரசு

நெடுஞ்சாலைத்துறை

சென்னை சுற்றுவட்டச்சாலைத் திட்டம்

எண்ணூர் துறைமுகம் - தச்சூர் - தாமரைப்பாக்கம் - திருவள்ளூர் -
திருப்பெரும்புதூர் - சிங்கப்பெருமாள் கோவில் - மாமல்லபுரம் வரை

சுற்றுச்சூழல் பாதிப்பு மதிப்பீடு பற்றி பொதுமக்களுடன் கலந்தாலோசனைக்கூட்டம்

கருத்து பதிவுத்தாள்

இடம்: ஊராட்சி ஒன்றிய அலுவலகம், மீன்கூர்.

நாள்: 11-05-2018

நேரம்: காலை 11.00 மணி

பெயர்: சி. பிரகாசம்

பாலர் (ஆண் / பெண்):

முகவரி மற்றும் தொலைபேசி:

பட்டமேட்டி, அக்கா-120
9444683981

1. இத்திட்டம் குறித்து விரிவாக விளக்கப்பட்டதா? ஆம் / இல்லை
2. இத்திட்டத்தை வரவேற்கிறீர்களா? ஆம் / இல்லை
3. இத்திட்டம் தங்களுக்கு பயனள்ளதா? ஆம் / இல்லை
4. ஆம் எனில் எவ்வாறு?

5. தங்களது கருத்து மற்றும் ஆலோசனைகள் (ஏதாவது இருப்பின்) என்ன?
எல்லா தரப்பட்ட திட்டங்களும் அனைத்து வகையிலும்
வசதியாக இருக்க வேண்டும். கிட்டி ஏராளமாக இருப்பது
அனைத்து அனைத்து அனைத்து வகையிலும்
அனைத்து. அனைத்து கிட்டி TPA கிளப்புகள்
அனைத்து அனைத்து, அனைத்து ஏராளமாக
கிட்டி கிட்டி அனைத்து அனைத்து - கையெழுத்து
அனைத்து அனைத்து அனைத்து அனைத்து.

S. Pradeep



தமிழ்நாடு அரசு

நெடுஞ்சாலைத்துறை

சென்னை சுற்றுவட்டச்சாலைத் திட்டம்

எண்ணூர் துறைமுகம் - தச்சூர் - தாமரைப்பாக்கம் - திருவள்ளூர் -
திருப்பெரும்புதூர் - சிங்கப்பெருமாள் கோவில் - மாமல்லபுரம் வரை

சுற்றுச்சூழல் பாதிப்பு மதிப்பீடு பற்றி பொதுமக்களுடன் கலந்தாலோசனைக்கூட்டம்

கருத்து பதிவுத்தாள்

இடம்: ஊராட்சி ஒன்றிய அலுவலகம், மீஞ்சூர்.

நாள்: 11-05-2018

நேரம்: காலை 11.00 மணி

பெயர்: சு. உமாசுந்தரேந்தி

பாலர் (ஆண் / பெண்):

முகவரி மற்றும் தொலைபேசி: பட்டமந்தி, அண்ணா - 120 .
94444 09191 .

1. இத்திட்டம் குறித்து விரிவாக விளக்கப்பட்டதா? ஆம் / இல்லை
2. இத்திட்டத்தை வரவேற்கிறீர்களா? ஆம் / இல்லை ✓
3. இத்திட்டம் தங்களுக்கு பயனள்ளதா? ஆம் / இல்லை ✓
4. ஆம் எனில் எவ்வாறு? _____

5. தங்களது கருத்து மற்றும் ஆலோசனைகள் (ஏதாவது இருப்பின்) ~~சு. உமாசுந்தரேந்தி~~ சு. உமாசுந்தரேந்தி
பாரம்பரியமாக பட்டமந்தி கிராமத்தின் வசதியை வகுக்காமல்
சுற்றுச்சூழலுக்கு பல கிடங்குகள் துவக்கவே, பட்டமந்தி
அம் கிராமத்தின் பட்டமந்தி யுதய சாலை TTP கமலாட்சி
அமைக்க வேண்டிய அளவை கீழ்க்கண்ட. சாலை வசதி வசதியாக
அதற்கு சாலை அமைப்பதற்கு கருத்துகள் தர வேண்டாம்
சாலை. கீழ்க் TTP அமைக்க வேண்டாம், ~~சு. உமாசுந்தரேந்தி~~
சாலை வசதியாக அதற்கு கீழ்க்கண்ட சாலை அமைப்பதற்கு
அம் அதற்கு சாலை அமைப்பதற்கு. சாலை TTP அமைப்பதற்கு
அதற்கு வேண்டிய வேலைகளை அமைக்கவேண்டும்.

சு. உமாசுந்தரேந்தி



தமிழ்நாடு அரசு

நெடுஞ்சாலைத்துறை

சென்னை சுற்றுவட்டச்சாலைத் திட்டம்

எண்ணூர் துறைமுகம் - தச்சூர் - தாமரைப்பாக்கம் - திருவள்ளூர் -
திருப்பெரும்புதூர் - சிங்கப்பெருமாள் கோவில் - மாமல்லபுரம் வரை

சுற்றுச்சூழல் பாதிப்பு மதிப்பீடு பற்றி பொதுமக்களுடன் கலந்தாலோசனைக்கூட்டம்

கருத்து பதிவுத்தாள்

இடம்: ஊராட்சி ஒன்றிய அலுவலகம், மீஞ்சூர்.

நாள்: 11-05-2018

நேரம்: காலை 11.00 மணி

பெயர்: V. Sujatha

பாலர் (ஆண் / பெண்):

முகவரி மற்றும் தொலைபேசி:

9444076917, 9677 243632

1. இத்திட்டம் குறித்து விரிவாக விளக்கப்பட்டதா? ஆம் / இல்லை
2. இத்திட்டத்தை வரவேற்கிறீர்களா? ஆம் / இல்லை
3. இத்திட்டம் தங்களுக்கு பயனள்ளதா? ஆம் / இல்லை
4. ஆம் எனில் எவ்வாறு?

5. தங்களது கருத்து மற்றும் ஆலோசனைகள் (ஏதாவது இருப்பின்)

இணைய சாலை எந்தக் காலத்தில் திறக்க வேண்டும்

இல்லை.

V. Sujatha

கையெழுத்து



தமிழ்நாடு அரசு

நெடுஞ்சாலைத்துறை

சென்னை சுற்றுவட்டச்சாலைத் திட்டம்

எண்ணூர் துறைமுகம் - தச்சூர் - தாமரைப்பாக்கம் - திருவள்ளூர் -
திருப்பெரும்புதூர் - சிங்கப்பெருமாள் கோவில் - மாமல்லபுரம் வரை

சுற்றுச்சூழல் பாதிப்பு மதிப்பீடு பற்றி பொதுமக்களுடன் கலந்தாலோசனைக்கூட்டம்

கருத்து பதிவுத்தாள்

இடம்: ஊராட்சி ஒன்றிய அலுவலகம், மீஞ்சூர்.

நாள்: 11-05-2018

நேரம்: காலை 11.00 மணி

பெயர்: M. சிஞ்சு

பாலர் (ஆண் / பெண்):

9043045428

முகவரி மற்றும் தொலைபேசி: NO: 8 மதுரை, 4நகம் கோடு, சீருந்து

1. இத்திட்டம் குறித்து விரிவாக விளக்கப்பட்டதா? ஆம் / இல்லை
2. இத்திட்டத்தை வரவேற்கிறீர்களா? ~~ஆம்~~ / இல்லை ✓
3. இத்திட்டம் தங்களுக்கு பயனள்ளதா? ஆம் / இல்லை
4. ஆம் எனில் எவ்வாறு?

5. தங்களது கருத்து மற்றும் ஆலோசனைகள் (ஏதாவது இருப்பின்)

Ring குண்டு நேரையில்லை.

M. சிஞ்சு
கையெழுத்து



தமிழ்நாடு அரசு

நெடுஞ்சாலைத்துறை

சென்னை சுற்றுவட்டச்சாலைத் திட்டம்

எண்ணூர் துறைமுகம் - தச்சூர் - தாமரைப்பாக்கம் - திருவள்ளூர் -
திருப்பெரும்புதூர் - சிங்கப்பெருமாள் கோவில் - மாமல்லபுரம் வரை

சுற்றுச்சூழல் பாதிப்பு மதிப்பீடு பற்றி பொதுமக்களுடன் கலந்தாலோசனைக்கூட்டம்

கருத்து பதிவுத்தாள்

இடம்: ஊராட்சி ஒன்றிய அலுவலகம், மீள்தூர்.

நாள்: 11-05-2018

நேரம்: காலை 11.00 மணி

பெயர்: J. M. R. S.

பாலர் (ஆண்/பெண்):

முகவரி மற்றும் தொலைபேசி: J. M. R. S. பண்ணையோடும் கூடு, யங்கிட்டு 60

1. இத்திட்டம் குறித்து விரிவாக விளக்கப்பட்டதா? ஆம் / இல்லை
2. இத்திட்டத்தை வரவேற்கிறீர்களா? ஆம் / இல்லை
3. இத்திட்டம் தங்களுக்கு பயனள்ளதா? ஆம் / இல்லை
4. ஆம் எனில் எவ்வாறு?

5. தங்களது கருத்து மற்றும் ஆலோசனைகள் (ஏதாவது இருப்பின்)

R. S. R. S. அலுவலகம்

கையெழுத்து

J. M. R. S.



தமிழ்நாடு அரசு

நெடுஞ்சாலைத்துறை

சென்னை சுற்றுவட்டச்சாலைத் திட்டம்

எண்ணூர் துறைமுகம் - தச்சூர் - தாமரைப்பாக்கம் - திருவள்ளூர் -
திருப்பெரும்புதூர் - சிங்கப்பெருமாள் கோவில் - மாமல்லபுரம் வரை

சுற்றுச்சூழல் பாதிப்பு மதிப்பீடு பற்றி பொதுமக்களுடன் கலந்தாலோசனைக்கூட்டம்

கருத்து பதிவுத்தாள்

இடம்: ஊராட்சி ஒன்றிய அலுவலகம், மீள்தூர்.

நாள்: 11-05-2018

நேரம்: காலை 11.00 மணி

பெயர்: M. MOOKAN

பாலர் (ஆண் / பெண்):

முகவரி மற்றும் தொலைபேசி: NO. 9 Madhura Nagar Pungambedu ⁸⁶⁰⁸²¹²³³⁴ ^{மய்யூர்}

1. இத்திட்டம் குறித்து விரிவாக விளக்கப்பட்டதா? ஆம் / இல்லை
2. இத்திட்டத்தை வரவேற்கிறீர்களா? ஆம் / இல்லை
3. இத்திட்டம் தங்களுக்கு பயனள்ளதா? ஆம் / இல்லை
4. ஆம் எனில் எவ்வாறு?

5. தங்களது கருத்து மற்றும் ஆலோசனைகள் (ஏதாவது இருப்பின்)

ரியூ கானி அலுவலகம்

M. Mookan
கையெழுத்து



தமிழ்நாடு அரசு

நெடுஞ்சாலைத்துறை

சென்னை சுற்றுவட்டச்சாலைத் திட்டம்

எண்ணூர் துறைமுகம் - தச்சூர் - தாமரைப்பாக்கம் - திருவள்ளூர் -
திருப்பெரும்புதூர் - சிங்கப்பெருமாள் கோவில் - மாமல்லபுரம் வரை

சுற்றுச்சூழல் பாதிப்பு மதிப்பீடு பற்றி பொதுமக்களுடன் கலந்தாலோசனைக்கூட்டம்

கருத்து பதிவுத்தாள்

இடம்: ஊராட்சி ஒன்றிய அலுவலகம், மீளூர்.

நாள்: 11-05-2018

நேரம்: காலை 11.00 மணி

பெயர்: சிவசுந்தர சிவசுந்தரி

பாவர் (ஆண் / பெண்):

முகவரி மற்றும் தொலைபேசி: 9444841633

1. இத்திட்டம் குறித்து விரிவாக விளக்கப்பட்டதா? ஆம் / இல்லை
2. இத்திட்டத்தை வரவேற்கிறீர்களா? ஆம் / இல்லை
3. இத்திட்டம் தங்களுக்கு பயனள்ளதா? ஆம் / இல்லை
4. ஆம் எனில் எவ்வாறு?

5. தங்களது கருத்து மற்றும் ஆலோசனைகள் (ஏதாவது இருப்பின்)

சுற்றுச்சூழல் பாதிப்பு குறித்து திட்டமிடல்

கையெழுத்து

V. Jayalakshmi



தமிழ்நாடு அரசு

நெடுஞ்சாலைத்துறை

சென்னை சுற்றுவட்டச்சாலைத் திட்டம்

எண்ணூர் துறைமுகம் - தச்சூர் - தாமரைப்பாக்கம் - திருவள்ளூர் -
திருப்பெரும்புதூர் - சிங்கப்பெருமாள் கோவில் - மாமல்லபுரம் வரை

சுற்றுச்சூழல் பாதிப்பு மதிப்பீடு பற்றி பொதுமக்களுடன் கலந்தாலோசனைக்கூட்டம்

கருத்து பதிவுத்தாள்

இடம்: ஊராட்சி ஒன்றிய அலுவலகம், மீள்தூர்.

நாள்: 11-05-2018

நேரம்: காலை 11.00 மணி

பெயர்: R. Raj

பாவர் (ஆண் / பெண்):

9840496083

முகவரி மற்றும் தொலைபேசி: NO: PL-67 - SRINAGAR, PUNGAMBEDU

1. இத்திட்டம் குறித்து விரிவாக விளக்கப்பட்டதா? ஆம் / இல்லை
2. இத்திட்டத்தை வரவேற்கிறீர்களா? ஆம் / இல்லை ✓
3. இத்திட்டம் தங்களுக்கு பயனள்ளதா? ஆம் / இல்லை
4. ஆம் எனில் எவ்வாறு?

5. தங்களது கருத்து மற்றும் ஆலோசனைகள் (ஏதாவது இருப்பின்)

கையெழுத்து

R. RAJ



தமிழ்நாடு அரசு

நெடுஞ்சாலைத்துறை

சென்னை சுற்றுவட்டச்சாலைத் திட்டம்

எண்ணூர் துறைமுகம் - தச்சூர் - தாமரைப்பாக்கம் - திருவள்ளூர் -
திருப்பெரும்புதூர் - சிங்கப்பெருமாள் கோவில் - மாமல்லபுரம் வரை

நில எட்டுப்பு பாதிப்புகளுக்கு வழங்கும் இழப்பீடுகளுக்கான கொள்கை வடிவமைப்பு
(வரைவு) பற்றி பொதுமக்களுடன் கலந்தாலோசனைக்கூட்டம்

வருகைப் பதிவேடு

இடம்: பஞ்சாயத்து யூனியன் அலுவலகம், பஞ்செட்டி
(அரசு ஆரம்ப சுகாதார நிலையம் அருகில்)

நாள்: 12-05-2018

நேரம்: காலை 12.00 மணி

வ. எண்	பெயர்	முகவரி	தொழில்	தொலைபேசி எண்	கையெழுத்து
1.	R. Kannan	No 208/10m Road Panjithy		7871 462195 9788019763	
2.	N. Uma Paty	Natham Village	Farmer	9444756640	
3.	லட்சுமி	வி.57 சிறி	-	-	லட்சுமி
4.	M. Palayam	சிறி colony	-	-	M-Palayam
5.	ms. vithy vithy	சிறி	-	-	



தமிழ்நாடு அரசு

நெடுஞ்சாலைத்துறை

சென்னை சுற்றுவட்டச்சாலைத் திட்டம்

எண்ணூர் துறைமுகம் - தச்சூர் - தாமரைப்பாக்கம் - திருவள்ளூர் -
திருப்பெரும்புதூர் - சிங்கப்பெருமாள் கோவில் - மாமல்லபுரம் வரை

நில எடுப்புப் பாதிப்புகளுக்கு வழங்கும் இழப்பீடுகளுக்கான கொள்கை வடிவமைப்பு
(வரைவு) பற்றி பொதுமக்களுடன் கலந்தாலோசனைக்கூட்டம்

வருகைப் பதிவேடு

இடம்: பஞ்சாயத்து யூனியன் அலுவலகம், பஞ்செட்டி
(அரசு ஆரம்ப சுகாதார நிலையம் அருகில்)

நாள்: 12-05-2018

நேரம்: காலை 12.00 மணி

வ. எண்	பெயர்	முகவரி	தொழில்	தொலைபேசி எண்	கையெழுத்து
	C. VENKATESAN 2/207 GANT ROAD PAVULATHY		Tramper + TRC PAV	9841713489 9176710609	
	G. Murali Sathavaram Balaji Nagar		Private Employee	9003373645	
	R. L. Radhakrishnan Ponneri.		PRESS	9790928027	
	E. RAJA		P.	9710272050	
				9094578117	



தமிழ்நாடு அரசு

நெடுஞ்சாலைத்துறை

சென்னை சுற்றுவட்டச்சாலைத் திட்டம்

எண்ணூர் துறைமுகம் - தச்சூர் - தாமரைப்பாக்கம் - திருவள்ளூர் -
திருப்பெரும்புதூர் - சிங்கப்பெருமாள் கோவில் - மாமல்லபுரம் வரை

நில எடுப்புப் பாதிப்புகளுக்கு வழங்கும் இழப்பீடுகளுக்கான கொள்கை வடிவமைப்பு
(வரைவு) பற்றி பொதுமக்களுடன் கலந்தாவோசனைக்கூட்டம்

வருகைப் பதிவேடு

இடம்: பஞ்சாயத்து யூனியன் அலுவலகம், பஞ்செட்டி
(அரசு ஆரம்ப சுகாதார நிலையம் அருகில்)

நாள்: 12-05-2018

நேரம்: காலை 12.00 மணி

வ. எண்	பெயர்	முகவரி	தொழில்	தொலைபேசி எண்	கையெழுத்து
1	M. SUBRAMANIAM	NO: 585 P.V. Kail. Sathiram village, Pottuvaram Post Tiruvallur	Aguro.	9042512911.	M. Subram
2	K.R. Venkatesh Reddy	NO 646 T.V Road T.V Puram Ponnasli		9444307042	K.R.V.
3	M. சூரேந்தர்			9677037912.	M. சூரேந்தர்
4	M. ரமணி			9094978559	M. Ramani
				9382725778	S.K.A



தமிழ்நாடு அரசு

நெடுஞ்சாலைத்துறை

சென்னை சுற்றுவட்டச்சாலைத் திட்டம்

எண்ணூர் துறைமுகம் - தச்சூர் - தாமரைப்பாக்கம் - திருவள்ளூர் -
திருப்பெரும்புதூர் - சிங்கப்பெருமாள் கோவில் - மாமல்லபுரம் வரை

நில எடுப்புப் பாதிப்புகளுக்கு வழங்கும் இழப்பீடுகளுக்கான கொள்கை வடிவமைப்பு
(வரைவு) பற்றி பொதுமக்களுடன் கலந்தாலோசனைக்கூட்டம்

வருகைப் பதிவேடு

இடம்: பஞ்சாயத்து யூனியன் அலுவலகம், பஞ்செட்டி
(அரசு ஆரம்ப சுகாதார நிலையம் அருகில்)

நாள்: 12-05-2018

நேரம்: காலை 12.00 மணி

வ. எண்	பெயர்	முகவரி	தொழில்	தொலைபேசி எண்	கையெழுத்து
	சு.ம.புது	No. 77 Amoor Amoor 1/2 PONDRI TAL	Driver	971061109	[Signature]
	பு. நரசிம்மன்	53/6 Soudanya Colony, Annapalan West Sub. Chennai	Company Executive	9840870059	[Signature]
	செவித்தொண்டி	செவித்தொண்டி	LD	—	செ.செ. தொண்டி



தமிழ்நாடு அரசு

நெடுஞ்சாலைத்துறை

சென்னை சுற்றுவட்டச்சாலைத் திட்டம்

எண்ணூர் துறைமுகம் - தச்சூர் - தாமரைப்பாக்கம் - திருவள்ளூர் -
திருப்பெரும்புதூர் - சிங்கப்பெருமாள் கோவில் - மாமல்லபுரம் வரை

நில எடுப்புப் பாதிப்புகளுக்கு வழங்கும் இழப்பீடுகளுக்கான கொள்கை வடிவமைப்பு
(வரைவு) பற்றி பொதுமக்களுடன் கலந்தாலோசனைக்கூட்டம்

வருகைப் பதிவேடு

இடம்: பஞ்சாயத்து யூனியன் அலுவலகம், பஞ்செட்டி
(அரசு ஆரம்ப சுகாதார நிலையம் அருகில்)

நாள்: 12-05-2018

நேரம்: காலை 12.00 மணி

வ. எண்	பெயர்	முகவரி	தொழில்	தொலைபேசி எண்	கையெழுத்து
6.	V.R.S. Narayanan			98848 97511	<i>Narayanan</i>



தமிழ்நாடு அரசு

நெடுஞ்சாலைத்துறை

சென்னை சுற்றுவட்டச்சாலைத் திட்டம்

எண்ணூர் துறைமுகம் - தச்சூர் - தாமரைப்பாக்கம் - திருவள்ளூர் -
திருப்பெரும்புதூர் - சிங்கப்பெருமாள் கோவில் - மாமல்லபுரம் வரை

சுற்றுச்சூழல் பாதிப்பு மதிப்பீடு பற்றி பொதுமக்களுடன் கலந்தாலோசனைக்கூட்டம்

வருகைப் பதிவேடு

இடம்: பஞ்சாயத்து யூனியன் அலுவலகம், பஞ்செட்டி
அரசு ஆரம்ப சுகாதார நிலையம் அருகில்

நாள்: 12-05-2018

நேரம்: காலை 11.00 மணி

வ. எண்	பெயர்	முகவரி	தொழில்	தொலைபேசி எண்	கையெழுத்து
1	M. K. Subramani	Poli'ankata Chabram, Tiruvallur Dist	school	9443017944	
2	Ms. Nithya	Annas	0	-	
3	V. SIVA SHANKAR	MADHAVARAM	-	9790989006	v. Siva



தமிழ்நாடு அரசு

நெடுஞ்சாலைத்துறை

சென்னை சுற்றுவட்டச்சாலைத் திட்டம்

எண்ணூர் துறைமுகம் - தச்சூர் - தாமரைப்பாக்கம் - திருவள்ளூர் -
திருப்பெரும்புதூர் - சிங்கப்பெருமாள் கோவில் - மாமல்லபுரம் வரை

நில எடுப்புப் பாதிப்புகளுக்கு வழங்கும் இழப்பீடுகளுக்கான கொள்கை வடிவமைப்பு
(வரைவு) பற்றி பொதுமக்களுடன் கலந்தாலோசனைக்கூட்டம்

கருத்து பதிவுத்தாள்

இடம்: பஞ்சாயத்து யூனியன் அலுவலகம், பஞ்செட்டி
(அரசு ஆரம்ப சுகாதார நிலையம் அருகில்)

நாள்: 12-05-2018

நேரம்: காலை 12.00 மணி

பெயர்: R. கண்ணன் - மதுராபு

பாலர் (ஆண் / பெண்):

முகவரி மற்றும் தொலைபேசி: 7871462195

1. இத்திட்டம் குறித்து விரிவாக விளக்கப்பட்டதா? ஆம் / இல்லை ✓
2. இத்திட்டத்தை வரவேற்கிறீர்களா? ஆம் / இல்லை ✓
3. இத்திட்டம் தங்களுக்கு பயனள்ளதா? ஆம் / இல்லை ✓
4. ஆம் எனில் எவ்வாறு?

5. தங்களது கருத்து மற்றும் ஆலோசனைகள் (ஏதாவது இருப்பின்)

தமிழ்நாடு அரசு
வடமேல் திண்டிவனம் இராணுவ அலுவலகம்
தலைவரின் அலுவலகம் மற்றும் திண்டிவனம்
வடமேல் திண்டிவனம்

கையெழுத்து

R. கண்ணன்



தமிழ்நாடு அரசு

நெடுஞ்சாலைத்துறை

சென்னை சுற்றுவட்டச்சாலைத் திட்டம்

எண்ணூர் துறைமுகம் - தச்சூர் - தாமரைப்பாக்கம் - திருவள்ளூர் -
திருப்பெரும்புதூர் - சிங்கப்பெருமாள் கோவில் - மாமல்லபுரம் வரை

நில எடுப்புப் பாதிப்புகளுக்கு வழங்கும் இழப்பீடுகளுக்கான கொள்கை வடிவமைப்பு
(வரைவு) பற்றி பொதுமக்களுடன் கலந்தாலோசனைக்கூட்டம்

கருத்து பதிவுத்தாள்

இடம்: பஞ்சாயத்து யூனியன் அலுவலகம், பஞ்செட்டி
அரசு ஆரம்ப சுகாதார நிலையம் அருகில்

நாள்: 12-05-2016

நேரம்: காலை 12.00 மணி

பெயர்: G. Mani Kandan

பாலர் (ஆண்/பெண்):

முகவரி மற்றும் தொலைபேசி:

Athipedu, No: 1/65, ELLAAMMAN
Kovil St, Ch

1. இத்திட்டம் குறித்து விரிவாக விளக்கப்பட்டதா?
2. இத்திட்டத்தை வரவேற்கிறீர்களா?
3. இத்திட்டம் தங்களுக்கு பயனள்ளதா?
4. ஆம் எனில் எவ்வாறு?

ஆம் / இல்லை

ஆம் / இல்லை

ஆம் / இல்லை

5. தங்களது கருத்து மற்றும் ஆலோசனைகள் (ஏதாவது இருப்பின்)

Mani

கையெழுத்து



தமிழ்நாடு அரசு

நெடுஞ்சாலைத்துறை

சென்னை சுற்றுவட்டச்சாலைத் திட்டம்

எண்ணூர் துறைமுகம் - தச்சூர் - தாமரைப்பாக்கம் - திருவள்ளூர் -
திருப்பெரும்புதூர் - சிங்கப்பெருமாள் கோவில் - மாமல்லபுரம் வரை

நில எடுப்புப் பாதிப்புகளுக்கு வழங்கும் இழப்பீடுகளுக்கான கொள்கை வடிவமைப்பு
(வரைவு) பற்றி பொதுமக்களுடன் கலந்தாலோசனைக்கூட்டம்

கருத்து பதிவுத்தாள்

இடம்: பஞ்சாயத்து யூனியன் அலுவலகம், பஞ்செட்டி
அரசு ஆரம்ப சுகாதார நிலையம் அருகில்

நாள்: 12-05-2018

நேரம்: காலை 12.00 மணி

பெயர்: K.R. Venkatesan
பாலர் (ஆண் / பெண்):

முகவரி மற்றும் தொலைபேசி: 9444307042

1. இத்திட்டம் குறித்து விரிவாக விளக்கப்பட்டதா? ஆம் / இல்லை
2. இத்திட்டத்தை வரவேற்கிறீர்களா? ஆம் / இல்லை
3. இத்திட்டம் தங்களுக்கு பயனள்ளதா? ஆம் / இல்லை
4. ஆம் எனில் எவ்வாறு?

5. தங்களது கருத்து மற்றும் ஆலோசனைகள் (ஏதாவது இருப்பின்)

KRV
கையெழுத்து



தமிழ்நாடு அரசு

நெடுஞ்சாலைத்துறை

சென்னை சுற்றுவட்டச்சாலைத் திட்டம்

எண்ணூர் துறைமுகம் - தச்சூர் - தாமரைப்பாக்கம் - திருவள்ளூர் -
திருப்பெரும்புதூர் - சிங்கப்பெருமாள் கோவில் - மாமல்லபுரம் வரை

நில எடுப்புப் பாதிப்புகளுக்கு வழங்கும் இழப்பீடுகளுக்கான கொள்கை வடிவமைப்பு
(வரைவு) பற்றி பொதுமக்களுடன் கலந்தாலோசனைக்கூட்டம்

கருத்து பதிவுத்தாள்

இடம்: பஞ்சாயத்து யூனியன் அலுவலகம், பஞ்செட்டி
(அரசு ஆரம்ப சுகாதார நிலையம் அருகில்)

நாள்: 12-05-2018

நேரம்: காலை 12.00 மணி

பெயர்: ஜானகேஷ்

பாலர் (ஆண் / பெண்):

157 சக்ரவர்த்தி
சுந்தர் சக்ரவர்த்தி

முகவரி மற்றும் தொலைபேசி:

சென்னை 600067

9444477063

1. இத்திட்டம் குறித்து விரிவாக விளக்கப்பட்டதா? ஆம் / இல்லை
2. இத்திட்டத்தை வரவேற்கிறீர்களா? ஆம் / இல்லை
3. இத்திட்டம் தங்களுக்கு பயனள்ளதா? ஆம் / இல்லை
4. ஆம் எனில் எவ்வாறு?

5. தங்களது கருத்து மற்றும் ஆலோசனைகள் (ஏதாவது இருப்பின்)

10999 சக்ரவர்த்தி சக்ரவர்த்தி குழு

சுந்தர் சக்ரவர்த்தி

கையெழுத்து



தமிழ்நாடு அரசு

நெடுஞ்சாலைத்துறை

சென்னை சுற்றுவட்டச்சாலைத் திட்டம்

எண்ணூர் துறைமுகம் - தச்சூர் - தாமரைப்பாக்கம் - திருவள்ளூர் -
திருப்பெரும்புதூர் - சிங்கப்பெருமாள் கோவில் - மாமல்லபுரம் வரை

சுற்றுச்சூழல் பாதிப்பு மதிப்பீடு பற்றி பொதுமக்களுடன் கலந்தாலோசனைக்கூட்டம்

கருத்து பதிவுத்தாள்

இடம்: பஞ்சாயத்து யூனியன் அலுவலகம், பஞ்செட்டி
(அரசு ஆரம்ப சுகாதார நிலையம் அருகில்)

நாள்: 12-05-2018

நேரம்: காலை 11.00 மணி

பெயர்: C. SRINIVASAN - Panjettu -

பாலர் (ஆண் / பெண்):

முகவரி மற்றும் தொலைபேசி: 98413 48038

1. இத்திட்டம் குறித்து விரிவாக விளக்கப்பட்டதா? ஆம் / இல்லை
2. இத்திட்டத்தை வரவேற்கிறீர்களா? ஆம் / இல்லை
3. இத்திட்டம் தங்களுக்கு பயனள்ளதா? ஆம் / இல்லை
4. ஆம் எனில் எவ்வாறு?

5. தங்களது கருத்து மற்றும் ஆலோசனைகள் (ஏதாவது இருப்பின்)

கித்தி டீர்டு வடுவரூர் எவ்வாறு

அடுப்பில் கிணை, கிணை எவ்வாறு

அடுப்பில் கிணை, கிணை எவ்வாறு

பாதிக்கப்படும் -

கையெழுத்து



தமிழ்நாடு அரசு

நெடுஞ்சாலைத்துறை

சென்னை சுற்றுவட்டச்சாலைத் திட்டம்

எண்ணூர் துறைமுகம் - தச்சூர் - தாமரைப்பாக்கம் - திருவள்ளூர் -
திருப்பெரும்புதூர் - சிங்கப்பெருமாள் கோவில் - மாமல்லபுரம் வரை

சுற்றுச்சூழல் பாதிப்பு மதிப்பீடு பற்றி பொதுமக்களுடன் கலந்தாலோசனைக்கூட்டம்

கருத்து பதிவுத்தாள்

இடம்: பஞ்சாயத்து யூனியன் அலுவலகம், பஞ்செட்டி
(அரசு ஆரம்ப சுகாதார நிலையம் அருகில்)

நாள்: 12-05-2018

நேரம்: காலை 11.00 மணி

பெயர்: C. Anand. - சின்னப்பெட்டி,

பாலர் (ஆண் / பெண்):

முகவரி மற்றும் தொலைபேசி:

2/211, Chinna Parvathy, Parvathy (Post), Ponnur (T.N.)
9790990873

1. இத்திட்டம் குறித்து விரிவாக விளக்கப்பட்டதா? ஆம் / இல்லை ✓
2. இத்திட்டத்தை வரவேற்கிறீர்களா? ஆம் / இல்லை ✓
3. இத்திட்டம் தங்களுக்கு பயனள்ளதா? ஆம் / இல்லை ✓
4. ஆம் எனில் எவ்வாறு?

5. தங்களது கருத்து மற்றும் ஆலோசனைகள் (ஏதாவது இருப்பின்)

இந்திட்டத்தை பற்றி சரியான கருத்துகள் விளக்கப்படவில்லை.
சிங்கப்பெட்டி பற்றி சரியான விவரங்கள், details எரியவில்லை.

கையெழுத்து

C. Anand



தமிழ்நாடு அரசு

நெடுஞ்சாலைத்துறை

சென்னை சுற்றுவட்டச்சாலைத் திட்டம்

எண்ணூர் துறைமுகம் - தச்சூர் - தாமரைப்பாக்கம் - திருவள்ளூர் -
திருப்பெரும்புதூர் - சிங்கப்பெருமாள் கோவில் - மாமல்லபுரம் வரை

சுற்றுச்சூழல் பாதிப்பு மதிப்பீடு பற்றி பொதுமக்களுடன் கலந்தாலோசனைக்கூட்டம்

கருத்து பதிவுத்தாள்

இடம்: பஞ்சாயத்து யூனியன் அலுவலகம், பஞ்செட்டி
(அரசு ஆரம்ப சுகாதார நிலையம் அருகில்)

நாள்: 12-05-2018

நேரம்: காலை 11.00 மணி

பெயர்: K. நாதமணி, B. லக்ஷ்மி, B. L.
வாழ்க்கைக்கூடு, மயலாலை 601204.

பாலர் (ஆண் / பெண்):

முகவரி மற்றும் தொலைபேசி: ஆதித்யா ஜெயராஜன் கண்ணாடி அலுவலர்
மயலாலை 601204 9994452880

1. இத்திட்டம் குறித்து விரிவாக விளக்கப்பட்டதா? ஆம் / இல்லை
2. இத்திட்டத்தை வரவேற்கிறீர்களா? ஆம் / இல்லை
3. இத்திட்டம் தங்களுக்கு பயனள்ளதா? ஆம் / இல்லை
4. ஆம் எனில் எவ்வாறு?

5. தங்களது கருத்து மற்றும் ஆலோசனைகள் (ஏதாவது இருப்பின்)

கிராமப்புறங்களில் மக்கள் எல்லாம் கலந்துகொள்ளும் வகையில், உணவு உற்பத்தி பாதுகாப்பும், சூழலியல் மலிவான இயல்பு உள்ளதாக ஏற்படும். அங்குள்ள கிராமங்களில் கையெழுத்து
"விவசாயம்" விவசாயமே கிராமத்தை முன்னேற்றும்"
விவசாயம், விவசாயிகள் பாதுகாப்படைவதில் கருத்துக்களை
கருத்துக்களை எழுதும்.

திரு. ப. சிவசுந்தரன்
12/5/18

Annexure No- 4-Common Property Resources

The details of the impact on the common property resources (CPRs) are given below;

Table No 1 Details of affected Common Property Resources (CPRs)

Sl.No	R or L	Name of road	Highway Chainage	Name of The Village	CPR
1	L	NPAR to NH5	16+200	Moolathangal	Temple
2	L	NPAR to NH5	16+200	Moolathangal	ICDS cum primary school
3	L	NPAR to NH5	16+200	Moolathangal	Tomb
4	R	NPAR to NH5	16+900	Amoor	Temple
5	R	NPAR to NH5	17+100	Amoor	Temple
6	R	NPAR to NH5	17+100	Amoor	VAO Office
7	R	NPAR to NH5	17+100	Amoor	Ration shop
8	L	NPAR to NH5	19+000	Thatchur	Tomb
9	L	NPAR to NH5	20+100	Panchetty	School
10	L	NPAR to NH5	20+100	Panchetty	Community Hall
11	L	NPAR to NH5	20+100	Panchetty	VAO /BSNL office

Source: Census and Baseline Socio- Economic Survey, August, 2017

Common Property Resources – Photo Gallery



Temple - Jaganathapuram



Tomb – Moolathangal



Temple –Moolathangal



Govt Building Panchetty



Temple under construction - Amoor



Govt Building Panchetty(VAO Office)



VAO Office / Ration Shop – Jaganathapuram



ICDS / Primary School- Moolathangal

Source: Census Survey for the affected assets for NPAR Road, August 2017 &

Annexure No -6

Form A

**FOCUS GROUP DISCUSSION - FOR RELOCATION OF RELIGIOUS /COMMON
PROPERTY RESOURCES**

To Whomsoever Concern

This is to inform that we are aware of

located at _____ is

likely to be affected due to widening and strengthening of road for the Highways Department

.The impact of the religious structure is understood to be _____ (Partial

/ Fully) impact, with impact / loss of the following:

1.

2.

3.

4.

Sample Format

We have been consulted in the Focus Group discussions with Social consultants and the implementing agencies for the relocation of Religious Structures and our views and points have been discussed and recorded for future feasibility consideration.

Name & Signature of the Representative / Custodian of the Temple:

Name & Signature of the representative of Social Consultants / Implementing agencies:

FORM -B

MoM of FOCUS GROUP DISCUSSION - FOR RELOCATION OF RELIGIOUS /COMMON PROPERTY RESOURCES

Date	
Time	
Venue	
Focus Topic	Consultation for relocation of Religious Structures

1. **Project Road:**
2. **Type of CPR:**
3. **Name of the CPR:**
4. **Location:**
5. **Address:**
6. **Total Area in Sq.mts:**
7. **Affected portion details:**
 - a.
 - b.
 - c.
8. **Options discussed:**
 - a.
 - b.
 - c.
9. **Site for Relocation Identified and Time Frame discussed (If any):**
10. **Remarks :**

**Signature of the Implementing agencies/ Social Consultant
Custodian**

Signature of the

FORM -C

**ATTENDANCE FOR FOCUS GROUP DISCUSSION - FOR RELOCATION OF RELIGIOUS
/COMMON PROPERTY RESOURCES**

Date :

Venue:

Attendance details about Representatives / Users consulted:

S.No	Name of the Custodian/ User	Contact No	Signature
1			
2			
3			
4			
5			
6			

Attendance of details about Representative from Stakeholders/ Implementing agencies:

S.No	Name & Designation	Contact No
1		
2		
3		
4		

Annexure No- 7

Sample Identity Card for the PAHs

Photo of
the PAHs

Page -1 of ID card

குடும்ப விவரம் / Family Details

S.No. வ. எண்	Name பெயர்	Relation உறவு முறை	Sex இனம்	Age வயது	Other Details இதர விவரம்
1.					
2.					
3.					
4.					
5.					
6.					

பாதிக்கப்பட்ட நிலத்தின் விவரம் / Details of affected Land.

Land Type நிலத்தின் வகை	Total Area மொத்த நிலப்பரப்பு	Area acquired கையகப்படுத்தப்பட்ட நிலத்தின் அளவு	Remaining Land மீதமுள்ள நிலம்	% of Area acquired கையகப்படுத்தப்பட்ட நிலத்தின் சதவிகிதம்
Agriculture விவசாய நிலம்				
Residential / Commercial குடியிருப்பு நிலம் வாணிக நிலம்				

Page -2 of ID card

பாதிக்கப்பட்ட சொத்தின் விவரம் / Details of Asset affected by the proposed sub- project :

Asset Type சொத்து வகை	Roof Type கூரை வகை	Wall Type சுவர் வகை	Floor Type தரை வகை	L (m) நீளம்	B (m) அகலம்	Total Area (Sq.mt) மொத்த பரப்பு	Affected Portion (%)

Sample Format

Annexure No- 8

Terms of References for appointment of Monitoring and Evaluation Agency

The project authority the Project Implementation Unit (PIU) under TNHD is committed to resettle and rehabilitate the affected household in accordance with the RAP provisions. To ensure fair and efficient disbursement of the entitlements proposed and to ensure that the PAHs are bettered off as a result of the project, the HD shall call in for the service of M&E experience in carrying out such activities at the grassroots level.

Objective of appointing M&E Consultancy services:

The objective of the M&E consultancy services are:

- To assess whether the implementation of the RAP is as per the R&R policy and the RAP.
- To monitor the scheduled and the achievement of targets.
- To evaluate whether the outcomes of social development objectives of the project are being achieved.

Scope of Services

Scope of the M&E consultancy services are as listed below:

The Consulting Agency (CA) shall undertake the finalization of the indicators for monitoring and conduct baseline assessment.

- The CA shall undertake annual and end-term evaluation of the R&R components of the project.
- The CA shall computerize the available database to monitor the progress of the R&R activities against the targeted performance of the project.
- The CA shall develop formats for monitoring on the basis of indicators for all the R&R activities included in the RAP and other required indicators.
- The CA shall collect data from secondary and primary sources, which shall include field visits and interviews with a section of the project affected persons (PAPs)
- The CA shall undertake annual evaluation of the R&R components of the project, which shall include but not limited to the following aspects:
 - Process of implementation of the RAP
 - Process of consultation
 - Transparency

- Process of delivery of the R&R services within the timeframe
 - Process of grievance redress
 - Process related to district level committee (DLCs)
 - Process of disbursement of compensation and assistance
 - Process of relocation
 - Process of rehabilitation, which includes restoration of livelihood
 - Progress of training staff of PIU and the entitled PAPs
 - Institutional arrangement and capacity to implement the RAP
 - Financial and physical progress
 - Any deviation from RAP
- The CA shall undertake an end-term evaluation of the R&R components of the project, which includes but is not limited to the following:
- Evaluation of progress in achieving the goal mentioned in the R&R policy on improving or restoring livelihoods of the PAPs
 - Evaluation of the consultation process and participation of the people in the implementation of RAP
 - Evaluation of the benefits received by PAPs under vulnerable group
 - Evaluation of the R&R policy of HD and the RAP in the context of the diverse socio-cultural groups
 - Evaluation of the impact of the project specific measure on
 - (a) quality of life of the PAPs,
 - (b) gender sensitivity and empowerment,
 - (c) people below poverty line (BPL) and
 - (c) interaction with the host communities,
 - (d) redressing grievances,
 - (e) utilizing the service of the NGOs, etc.

- The CA shall evaluate people's perception about the processes adopted for
 - (a) disbursement of compensation and/or assistance,
 - (b) selection of resettlement and relocation sites,
 - (c) interactions with the host communities,
 - (d) redressing grievance,
 - (e) utilizing the services of the NGOs etc.

Methodology

The methods to be followed for Monitoring and Evaluation have been suggested below

- ✓ Rapid assessment
- ✓ Focus group discussion
- ✓ Social mapping
- ✓ Questionnaire
- ✓ In-depth interview

Deliverable of M&E consultant:

The CA shall submit the PIU following reports:

- Initiation report including the indicators for M&E and baseline assessment
- Draft and final annual evaluation report, and
- Draft and final End-term evaluation report.

Time Frame

The M&E consultancy services are required for 30 months

Team for the Assignment

The CA shall deploy a team of which the positions and minimum qualification are stated as follows:

1. Team Leader: S/he should be post graduate in social sciences with at least 10 year of experience in the field of social development. s/he should have monitoring and evaluation experience of more than 5 projects, and should have held responsible positions in the previous assignments including as team leader. S/he should have adequate managerial skill and should be conversant with the region and the regional language.

2. Sub-professional: S/he should be graduate in social sciences with at least 7 years of experience in the field of social development. S/he should have adequate knowledge of computers and should be conversant with the region and the regional language.
3. Sub-professional II: S/he should be graduate in social sciences with at least 7 year of experience in the field of participatory rural appraisal. S/he should have adequate knowledge of computers and should be conversant with the region and the regional language.
4. Sub-professional III: S/he should be graduate in statistic with a good knowledge of computers and should be conversant with region and the regional language.
5. Sub-professional IV: S/he should be graduate in civil engineering with at least 7 years of experience in the of construction/maintenance of National/State Highways. S/he should have adequate knowledge of land measurement and should be conversant with region and the regional language.

Annexure No-8 – Formats for Monitoring and Evaluation Reporting

A. Monitoring Formats for Physical Progress

S.No	Monitoring Indicators for Physical Progress	Implementation Target	Revised Target	Progress this Quarter	cumulative Progress	% against Target
1	Land acquisition (ha) from Govt. sources					
2	Wet land acquired (ha) from private owners					
3	Dry land acquired (ha) from private owners					
4	Urban land (including homestead) acquired (ha) from private owners					
5	No. of PAHs paid compensation for acquisition of private landed properties					
6	Areas of pucca structures acquired (sq m) from private owners					
7	No. of PAHs paid compensation for acquisition of private pucca properties					
8	Area of semi-pucca structures acquired (sq m) from private owners					
9	No. of PAHs paid compensation for acquisition of private semi-pucca properties					
10	Area of kutcha structures acquired (sq m) from private owners					
11	No. of PAHs paid compensation for acquisition of private kutcha properties					
12	Other assets (wells) acquired (No) from private owners					
13	No. of PAHs paid compensation for acquisition of other private assets (wells)					

S.No	Monitoring Indicators for Physical Progress	Implementation Target	Revised Target	Progress this Quarter	cumulative Progress	% against Target
14	No. of PAHs provided with assistance (additional 25%) for severance of land					
15	No. of PAHs opted for alternative houses					
16	No. of PAHs opted for alternative shops					
17	No. of PAHs provided with land purchase grant @25% of the compensation received to buy alternative agriculture land					
18	No. of PAHs provided with shifting allowance					
19	No. of PAHs provided with rental allowance					
20	No. of PAHs provided with subsistence allowance for 6 months					
21	No. of PAHs provided with subsistence allowance for 3 months					
22	No. of Vulnerable Squatter PAHs provided with alternative built houses					
23	No. of Vulnerable squatter PAHs provided with alternative built shops					
24	No. of PAHs provided with employment generation asset grant (from PAHs losing shops)					
25	No. of PAPs provided with livelihoods training assistance (2 adult from each PAH losing shops)					
26	No. of PAPs provided with self employment training (2 adult from each vulnerable squatter PAH)					

S.No	Monitoring Indicators for Physical Progress	Implementation Target	Revised Target	Progress this Quarter	cumulative Progress	% against Target
27	No. of PAPs provided with self employment training and assisting for purchase of employment generation asset					
28	No. of man-days of employment under contractors					
29	No. of community properties reestablished					
30	No. of SDU staff in position					
31	No. of SDU staff trained in R&R activities					
32	No. of implementing NGO staff in position					
33	No. of implementing NGO staff trained in R&R activities					

B. MONITORING INDICATORS FOR FINANCIAL PROGRESS

SI. No	Monitoring Indicators for Financial Progress	Implementation Target (Rs. Million)	Revised Implementation Target	Progress this Quarter	Cumulative Progress	% against Revised Implementation Target
1	Compensation (including solatium) paid for wet land acquired from private owners including assistance towards registration charges and taxes					
2	Compensation (including solatium) paid for dry land acquired from private owners including assistance towards registration charges and taxes					
3	Compensation (including solatium) paid for urban land (including homestead) acquired from private owners including assistance towards registration charges and taxes					
4	Compensation paid for severance of land (additional 25% of the compensation paid)					
5	Compensation paid for loss of perennial crops					

Sl. No	Monitoring Indicators for Financial Progress	Implementation Target (Rs. Million)	Revised Implementation Target	Progress this Quarter	Cumulative Progress	% against Revised Implementation Target
6	Compensation paid for loss of non-perennial crops					
7	Compensation paid for acquiring pucca structures from private owners					
8	Compensation paid for acquiring semi-pucca structures from private owners					
9	Compensation paid for acquiring Kutcha structures from private owners					
10	Compensation paid for acquiring other assets (wells) from private owners					
11	Expenditure on providing shifting allowances					
12	Expenditure on providing rental allowances					
13	Expenditure on providing subsistence allowances (for 6 months)					
14	Expenditure on providing subsistence allowances (for 3 months)					
15	Expenditure on providing self					

Sl. No	Monitoring Indicators for Financial Progress	Implementation Target (Rs. Million)	Revised Implementation Target	Progress this Quarter	Cumulative Progress	% against Revised Implementation Target
	employment training assistance (2 adult from each PAH losing shops)					
16	Expenditure on providing self employment training assistance (2 adult from each vulnerable squatter PAH losing shops)					
17	Expenditure on providing self employment training and purchase of employment generation asset assistance (to all employees losing employment due to the project)					
18	Expenditure on providing alternatives built houses to vulnerable squatter PAHs					
19	Expenditure on providing alternatives built shops to vulnerable squatter PAHs					
20	Expenditure on preparing resettlement sites ready with infrastructure facilities					

Sl. No	Monitoring Indicators for Financial Progress	Implementation Target (Rs. Million)	Revised Implementation Target	Progress this Quarter	Cumulative Progress	% against Revised Implementation Target
21	Expenditure on reestablishing community properties/ cultural properties					
22	Expenditure on staffing of SDU (salary)					
23	Expenditure on providing training to SDU staff in R&R activities					
24	Expenditure on engaging implementation NGOs					
25	Expenditure on engaging Impact Evaluation Agency / NGO / Academic Institution					
26	Expenditure on continued public consultation					
27	Expenditure on strengthening Social Development Unit					
28	R&R cost for maintenance corridors (1.5% of the treatment cost of Rs.3 million)					
29	Expenditure on unquantified impacts (10% of total R&R cost)					

Annexure No- 9

Terms of References for appointment of NGO for implementing RAP

The project authority the Project Implementation Unit (PIU) under HD is committed to resettle and rehabilitate the affected household in accordance with the RAP provisions. To ensure fair and efficient disbursement of the entitlements proposed and to ensure that the PAHs are bettered off as a result of the project, the TNHD shall called in for the service of local NGOs / experienced consulting firms experienced in carrying out such activities at the grassroots level. The agencies will be assigned with RAP implement activities for each contract package.

Selection of Agencies for Implementation of RAP:

The selection of suitable agencies /NGOs will be made depending upon their credibility to carry out implementation activities expressed through their previous experience, registration under the Societies Act, registered with service tax number, consulting companies, in-house capacity evident through number of staff with required qualification and experience, and logistic potentials.

Objectives

The objectives of this assignment is that the NGOs selected for providing implementation support will ensure that PAPs obtain their full entitlement as described in RAP and assist them in improving their overall living standards

Scope of Work

The present assignment is limited to assistance in implementation of RAP in the project area for up gradation under contract package from Ennore to Thatchur. In order to realize the above objective, the scope of implementation support to be provided by the NGOs include but not limited to the following:

- 1) Develop rapport between the PAPs and the project authorities. This will be achieved through regular interactions with both the PIU staff and the PAPs. All meetings and decisions taken are to be documented:
- 2) Assist PIU to undertake a public information campaign at the commencement of the project to inform the affected communities about the following:
 - Need for land acquisition
 - Need for relocation of squatters and encroachers
 - Likely consequences of the project on the livelihoods of PAHs
 - R&R policy and entitlement package
- 3) Develop micro-plan for resettlement and rehabilitation (R&R) in consultation with the PIU staff. A plan shall be prepared and agreed for each PAP and will include such items as list of option open to and the choices made by the PAP. The NGOs will explain to the PAPs the options available for their resettlement and rehabilitation and assist them in making their choice in fixing the following:

- Site for relocation
 - A list of benefits due to PAPs with options where available
 - Arrangements for moving
 - Proposed utilization of any allowance due to them and
 - Income restoration mechanisms including any self employment training programs.
- 4) Carry out a joint verification of assets within the proposed Corridor of Impact (CoI) along with TNHD and revenue department staff to determine the final list of PAPs to be affected by the project.
 - 5) Identify PAPs and verify their losses on the basis of the census survey carried out and register against their names the compensation and assistances due to them.
 - 6) To update the list of PAHs and PAPs as required at the time of the implementation and carry out census surveys for those portions where such surveys are not carried out and wherever census data is likely to be more than 2 year old at the time of impact and carryout fresh socio economic survey wherever data not available or inadequate to decide the compensation mechanisms viz income & expenditure, occupation, housing and its basic amenities and ownership of land material assets.
 - 7) Distribute the identity cards to the eligible PAPs mentioning compensation and assistance due to them on the cards.
 - 8) Assist PAPs in getting the compensation for their land and properties acquire for the project and educate them on their rights, entitlement, obligations under RAP. The NGO will assist the PAPs in negotiating the land acquisition price through negotiation process and ensure the receipt of timely compensation and issues raised to the grievance redress mechanism.
 - 9) Determine the entitlement of each EP and compare it to the offer being made by the project. If there is a discrepancy, between the two, assist the EP in coming to some agreement with the SDU and, if necessary, pursue the matter through the grievance redress mechanism.
 - 10) If there is any complaint / dissatisfaction among PAPs paid off with compensation in connection with the already initiated land acquisition through private negotiation process, assist the PAPs in taking up the issues to the grievance redress committee and in receiving satisfactory compensation as per replacement cost / market price against acquisition of their properties.
 - 11) Ensure all benefits due to the PAPs under the R&R policy are provided to them.
 - 12) Help PAPs to identify suitable land for resettlement and for agricultural purposes. Identify suitable government land with HD and Revenue Department and assist in negotiating its transfer to the PAPs. Where suitable government land is not available, assist the PAPs to locate a land owner willing to sell his land and assist in the negotiation of the purchase price. Also assist the PIU in identifying the agriculture

land in consultation with PAPs for acquiring the alternative agriculture land in case land for land is required to be implemented.

- 13) Carry out consultation with host population wherever required and include the agreed measures for host population in the implementation plan.
- 14) Help project authorities in making arrangement for the smooth relocation of the PAPs and their business. This will involve close consultation with the PAPs to ensure that the arrangement are acceptable to them
- 15) Ensure proper utilization by the PAPs of various grants available under the R&R package. Advise the PAPs on how best to use any cash that may be provided under the RAP. Emphasis should be placed on using such funds in a sustainable way e.g. purchasing replacement land for that acquired.
- 16) Co-ordinate training programs for sustainable livelihood and assist in developing the required skills for livelihood rehabilitation.
- 17) NGOs will identify alternative suitable location in consultation with local villagers on the relocation of various community assets to be affected by the project.
- 18) NGOs in close association with PAPs and local villagers will interact closely with those undertaking the construction of resettlement sites and community assets in order to ensure that the construction takes place in accordance with the provisions mentioned in RAP
- 19) Help PAPs in redressing their grievances. Make PAPs aware of the grievance mechanism set out in the RAP and assist PAPs who have grievance to pursue a suitable remedy.
- 20) Update information available on PAPs and collect information on PAHs coming in this project due to any changes.
- 21) PIU will be monitoring the implementation of the non-eligible RAPs and will require data from the NGO to provide inputs for periodical progress reports.
- 22) NGOs should assist PIU in serving notices on the non-eligible PAPs for vacating the COI within a notice period.
- 23) Any other responsibility as may be assigned for the welfare of the affected community.

The support role that the NGO has to perform the following duties for livelihood restoration:

- 24) Identification of locally suitable income generating or enterprises development activities for sustainable economic life in consultation with the project affected people.

- 25) Establishing linkage for skilled development, credit availability and marketing, ensuring that the grants received for such purpose from the project will be used for skill development training to upgrade existing skills of entitled persons, purchase of small scale capital assets for them etc.
- 26) Designing alternative livelihood schemes as per the felt needs of the target group population that will be prioritized through participatory process.
- 27) Helping PAPs to choose suitable alternative livelihood schemes, where training on skill development, capital assistance and assistance in the forward-backward linkage can be provided for making these pursuits sustainable for the beneficiaries.

The activities that the NGO has to perform to address gender issues in the project include:

Making an inventory of the socio-economic status of women of the study area in general, to be revealed through information gathered on women headed households during joint verification survey.

- 28) Preparing a profile of women PAPs from the information gathered and making inventory on the concerns and preference of women of the study area, especially on the livelihood sources, decision making and other issue related to women.
- 29) Consulting women groups to identify their needs and resource requirements to address the needs.
- 30) Identifying women focused activities based on the inventories and consultation and incorporating those in the micro-plans for implementing the R&R provisions.
- 31) Encouraging women PAPs to form self-help groups and assisting them in availing institutional credit facilities for enterprises development or income generation activities.

Methodology

1. The NGO will work as a link between PIU, the Grievance Redress Committee (GRC) and the project affected people. The NGO will be responsible for assisting the PAHs during the resettlement and rehabilitation process and shall ensure that all PAPs have been provided with appropriate compensation and assistance as per the entitlement framework of the RAP.
2. In order to carry out the above tasks, employees of NGOs are to be stationed in the project area. Besides contracting PAPs on an individual basis to regularly update the baseline information group meeting at village level will be conducted by the NGOs on a regular basis. The frequency of such meetings will depend on the requirements of the PAPs but should occur at least once a month, to allow the PAPs to remain up-to-date on project development. NGOs will encourage participation of individual PAPs in such meetings by discussing their problems regarding LA, R&R and other aspects relating to

their socio-economic aspects of life. Such participation will make it easier to find a solution acceptable to all involved.

Deliverables /Reporting:

- Inception report
- Updated missing and additional Census survey report.
- Quarterly report

Time frame:

It is estimated that the NGO services will be required for about 24 months to participate in the implementation of RAP. The time scheduled for completion of each task is given below.

SL.NO	Task Description	Time for Completion
1	Inception Report	At the end of 1 st month after commencement of services
2	a. Joint verification, issue of Identity Cards and submission of final data analysis report b. Additional and /or missing census survey including profiles of PAHs in such survey.	At the end of 4 th month after commencement of services At the end of 6 th month after commencement of services
3	Quarterly progress report covering the activities in the scope of works and corresponding deliverables.	At the end of each quarter
4	Disbursement of the entitlement for 25% of total PAHs	At the end of 8 th month after commencement of service
5	Disbursement of the entitlement for another 25% of total PAHs	At the end of 12 th month after commencement of service
6	Disbursement of the entitlement for another 25% of total PAHs	At the end of 16 th month after commencement of service
7	Disbursement of the entitlement for remaining 25% of total PAHs	At the end of 20 th month after commencement of service
8	Draft final report summarizing the action taken and other resettlement works to be fulfilled by the NGO	One month before the service / 23 rd month after commencement of services
9	Final report summarizing the action taken and other resettlement works to be fulfilled by the NGO	At the end of service / 24 th month after commencement of services

NGOs Input:

The NGO team should consist of three following core professionals out of which one of the core team members must be a women professional, with appropriate support staff. The core team should have a combined professional experience in the areas of social mobilization, community development, land acquisition & resettlement, census & socio-economic surveys and participatory planning & consultations.

1. Team Leader cum Sr. Social Development Officer
2. Resettlement Officer
3. Community Development Officer

Qualification and Experience:

Team leader cum Sr. Social Development Officer: He should possess the post graduate qualification in the Sociology/ Social science and have total experience of about 12 years, of which about 5 years professional experience in social development with 3 year of specific experience in similar position.

Resettlement officer: He shall be a post graduate preferably in Sociology / Social science and have total experience of about 10 years, of which about 5 years professional experience in Rehabilitation & Resettlement measures.

Community Development officer: He shall be a post graduate preferably in Sociology / Social science and have total experience of about 10 years, of which about 5 years professional experience in Rural development or community development programme.

Annexure No- 10

Terms of Reference for Social and Environmental Managers

The following terms of reference is suggested for the E&S Manager.

1. To verify periodically that all sub-projects are in line with the prevailing national, state and local legislation on the one hand, and the World Bank policies on the other.
2. To ensure that ESMF is being fully integrated with the sub-project appraisal cycle within TNUIFSL, by identifying the project category before issuing the Terms of Reference to the design consultants and evaluating the proposals with respect to their completeness and compliance to ESMF.
3. To carry out Site Visits to sub-project implementation sites to monitor as well as provide onsite training as required. Prepare reports on visits / training to document the visit, observations for improvement required, need for follow-up etc.
4. To co-ordinate closely with the external capacity-building consultants for the conduct of training of ULBs, and orientation programmes for the design consultants, project management consultants and contractors.
5. To provide necessary documents to the external auditors for carrying out annual E&S audit.
6. To arrange to conduct analytical studies based on sub-project experience in order to influence policy changes that will lead to better management of environmental and social / R&R issues in the urban sector as a whole.
7. To retain documents, reports and other records pertaining to ESMF.
8. To prepare and submit quarterly progress reports to the GoTN, the World Bank and other agencies as required.
9. To function as a single-point contact on ESMF matters for TNUIFSL and external agencies.
10. To update and maintain ESMF on an ongoing basis.
11. To report to Vice President (Projects) on all matters pertaining to ESMF

List of key positions, whose CV and experience would be evaluated.

S.No	Key Professional	No. of persons	Qualification and Experience
1	Environmental Specialist	1	Post Graduate in Environmental or Public Health Engineering Environmental Planning/ Environmental Science with about 7 years of experience in preparation of EIA Reports, carrying out Environmental Audit etc or completed atleast two similar assignments.
2	Social Development Specialist	1	Post Graduate in any of Social Sciences work with 7 years of experience preferably in social auditing, experience in land acquisition and resettlement issues in development projects or completed atleast two similar assignments.

Necessary support staff as required shall be engaged by the consultant in order to achieve the objective of the assignment.

Annexure No -11
NGO - JOINT VERIFICATION REPORT FORMAT

Project Affected Persons :220 as per DPR

Project Affected Persons :145 in Joint Verification

S.No	Sub Projects	Length in Km	No of Families Affected as per RIP			No of Families Affected as per Updated survey*			Issue of ID Cards		No of CPRs as per RIP	No of CPRs as per Updated Survey*	
			TH	NT H	Total	TH	NT H	Total	Target	Issued		Enlisted CPR	To be relocated
1	XX Road	7	86	134	220	89	56	145	56	56	13	13	13

Sample Format

Annexure No – 12 – Checklist for Resettlement Site

DETAILED CHECKLIST FOR RESETTLEMENT SITE

1. Name of the Village
2. Name of the Project Road (Specify Start point – End point)
3. Survey Number of proposed Resettlement Site
4. Type of Land: Agriculture (wet/dry) / Vacant Land
- 5-A Land Ownership: Private / Government / Local Panchayat / Trust
- 5-B Name of the Land Owner
6. Availability of Land for development
7. Soil type: Red-1 / Sandy-2 / Clay-3 / Rocky-4
8. Soil stability: Unsuitable / Better / Good
9. Drainage Network Connectivity
10. Water logging at site during monsoon
11. Water logging in the surrounding of the site
12. Distance from Main Road/ Project Corridor
13. Any access road to the proposed site. If yes (cart track/metal road/BT road)
14. Distance from nearest Electricity Pole
15. Nearest Drinking Water Sources (Bore Well/Water Tap) specify distance
16. Approximate Ground Water Table
17. Distance from the nearest Settlement
- 18-A Distance from nearest Bus Stop
- 18-B Distance from nearest Post Office
- 18-C Access for Telephone from site
- 18-D Distance from Market / Shops
19. Distance from shopping Place / Daily Market / Weekly Market
20. Distance from nearest Medical Facility
 - Medicine shop
 - Primary Health center
 - Child care and Maternity center
 - Veterinary Hospital

21. Distance from nearest School
 - Distance from Primary School
 - Distance from Middle School
 - Distance from High School
 - Distance from Higher Secondary School
 22. Distance from Religions /Culturally important places (specify distance)
 - Distance from place of worship
 - Distance from Graveyard
 23. Does the site require any earthwork? If yes, what would be the extent of work, specify
 24. Distance of nearest Water Bodies: Tank/ Pond / Lake /River / Steam/ Seashore, specify
 - Distance
 - Area
 - Depth
 25. Availability of Borrow Areas (Location / Distance) km ()
 26. Any major Pollution Complaint with in 1 km radius of proposed site
 27. Any Industry near to site, specify distance and direction from site
 28. Location for disposal of Soiled Waste from Households
 29. If Land of the Site is a Private Property, specify the following details
 - Occupation of the Land Owner
 - Caste of the Land Owner
 - Income of the Land Owner
 - Name and Signature of VAO_____
 - Name and Signature of the LA Tehsildar _____
- Include the details of the “A” Register with Field Measurement Book (FMB)
- Include the Village Map with land use for 500m radius from the Resettlement site

Annexure No – 13 - Key Socio – Economic Indicators

SL.No	Indicators	NPAR -NH5	ORR - NPAR Link Road	Units	Value / Figures
a)	Income				
1	Monthly family income	15090	16284	Average	15458
2	Numbers of earning family members	1.2	1.3	Average	1.25
3	Business establishment	7	0	7	10%
b)	Housing				
4	Permanent	14	20	34	45%
5	Semi- Permanent	22	0	22	29%
6	Temporary houses	3	0	3	4%
7	Others	17	0	17	22%
8	Owned	56	20	76	89%
9	Rented	1	8	9	11%
10	Average Affected area of the assets	38	438	Sq.m	382
	Facilities				
11	Having Separate Kitchen	77	31	108	90%
12	Having separate Toilet	83	35	118	98%
13	Having Separate Bathroom	83	35	118	98%
14	House Electrified	83	37	120	100%
15	Drinking water Source	83	37	120	100%
16	LPG	83	37	120	100%
17	Average Age of the Structure			years	21
	Demographic Details				
18	Family Size	4	4.1	Average	4.1
19	Women headed household	2	2	PAHs	4
	Assets Owned				

SL.No	Indicators	NPAR -NH5	ORR - NPAR Link Road	Units	Value / Figures
20	Motorcycle	67	25	92	77%
21	Car	0	2	2	2%
22	Television	83	36	119	99%
23	Refrigerator	72	26	98	82%
24	Washing Machine	63	24	87	73%
25	Telephone – Landline	9	1	10	8%
26	Mobile	83	36	119	99%
27	Cycle	67	23	90	75%

Source: Baseline Socio- Economic Survey, April -July, 2018.

Annexure No – 14 – Ready Reckoner for Land Compensation
(Sample Working Table)

SL.No	Description	Cost
1	Land Value (Market Value)	Rs 200 /sq.ft
2	Land Extent Acquired	500 Sq,ft
3	Land location within 30 Km of urban area	
4	Rough Land Cost	Rs 1,00,000
5	Multiplier Effect	1.25 times
6	Land Cost as per multiplier effect (4*1.25)	Rs 1,25,000
7	Values of other assets	
8	Structure cost	Rs 50,000
9	Trees Cost	Rs 10,000
10	Total asset cost	Rs 60,000
11	Total Land Cost + Asset cost (6+10)	Rs 1,85,000
12	100% Solatium (Row 11)	Rs 1,85,000
13	12% Additional interest on the market value from date of issue of preliminary notice and to the date of Award(Row 11 total *12%)	Rs 44,400
	Total Land Compensation for the affected Land Owners (Row total of 11+12+13)	Rs4,14,400

Annexure No – 15 – NGO Participation in Consultation Meetings

SL.No	Name of the NGO / Experts	Field of operations	Invited for the Consultations	Remarks
1	Development Management Trust	Resettlement and Rehabilitation – TNRSP Phase I - NGO	Invited	Participated
2	SCOPE India Trust	Resettlement and Rehabilitation – TNUDP III - NGO	Invited	Participated
3	CreNio	Resettlement and Rehabilitation – TNRSP Phase I- NGO	Invited	Not Participated
4	DHV India	Monitoring and Social Expert – TNRSP -Phase I- NGO	Invited	Not Participated
5	ICWO Dep Director	Community Development NGO	Invited	Participated
6	PD Trust	SHG – Community Development NGO	Invited	SHG members participated in the Meeting
7	REEDA Trust	Resettlement and Rehabilitation – TNRSP Phase I – NGO	Invited	Participated
8	DHV India	Monitoring Resettlement and Rehabilitation – TNRSP Phase I- NGO	Invited	Not Participated
9	Mr Pandian	Former Resettlement Officer R&R Projects NGO Advisor	Invited	Participated
10	Mr Sathiaprakash	Social Activist NGO	Invited	Not Participated
11	Mr Daniel	Environmental Activist NGO	Invited	Participated
12	Mrs Narayini	Environmental Activist NGO	Invited	Participated
13	Dr Rajkumar	Social Activist NGO	Invited	Not Participated
14	Dr Rajkumar	Environmental Specialist	Invited	Not Participated
15	Dr Raman	Social Expert	Invited	Not Participated
16	Dr Jayanth	Social Expert NGO	Invited	Not Participated
17	Uravugal Trust	Resettlement and Rehabilitation – Chennai Corporation Projects NGO	Invited	Participated
18	Forum Trust	Resettlement and Rehabilitation – Chennai Corporation Projects NGO	Invited	Participated

Annexure No – 14 – Ready Reckoner for Land Compensation
(Sample Working Table)

SL.No	Description
1	Project Level GRC – Contact Details
	<p>The Secretary (Project Level GRC) Divisional Engineer (HD) Tamil Nadu Highways Department Construction and Maintenance (C&M) No 170, Jawaharlal Nehru Salai Periyakuppam Tiruvallur. Contact No: 044 – 27661605 E Mail ID: tndehtvlr@gmail.com</p>
2	Appellate Level GRC – Contact Details
	<p>The Secretary (Appellate Level GRC) Superintendent Engineer (HD) Tamil Nadu Highways Department Construction and Maintenance (C&M) Anna Salai Teynampet Chennai – 600 006. Contact No: 044 – 24342377 E Mail ID: tnsehcni@gmail.com</p>
3	State Level GRC – Contact Details
	<p>Principal District Judge, Tiruvallur (The Presiding Officer) Land Acquisition, Rehabilitation and Resettlement Authority, Tiruvallur Tiruvallur District</p>

GRC Contact Details in Regional Language

Project Level GRC

குறை தீர்க்கும் குழு உறுப்பினர் செயலர், முகவரி,
தொலைபேசி எண், மின்னஞ்சல் முகவரி

கோட்டப் பொறியாளர் (நெ)
நெடுஞ்சாலைத்துறை
கட்டுமானம் மற்றும் பராமரிப்பு
நெ.170, ஜவஹர்லால் நேரு சாலை, பெரியகுப்பம்
திருவள்ளூர்

தொலைபேசி : 044 - 27661605
மின்னஞ்சல் : tndehtvlr@gmail.com

Appellate Level GRC

குறை தீர்க்கும் குழுவின் முடிவில் திருப்தி அடையாதவர்கள்

கண்காணிப்புப் பொறியாளர்
நெடுஞ்சாலைத்துறை
கட்டுமானம் மற்றும் பராமரிப்பு
அண்ணாசாலை, தேனாம்பேட்டை
சென்னை - 600 006.

என்ற முகவரியில் உள்ள அரசு அலுவலரைத் தொடர்பு கொள்ளலாம்

தொலைபேசி எண். : 044 - 24342377
மின்னஞ்சல் முகவரி : tnsehcnl@gmail.com