


ラオス通信 - ໂທລະຄົມ ລາວ -

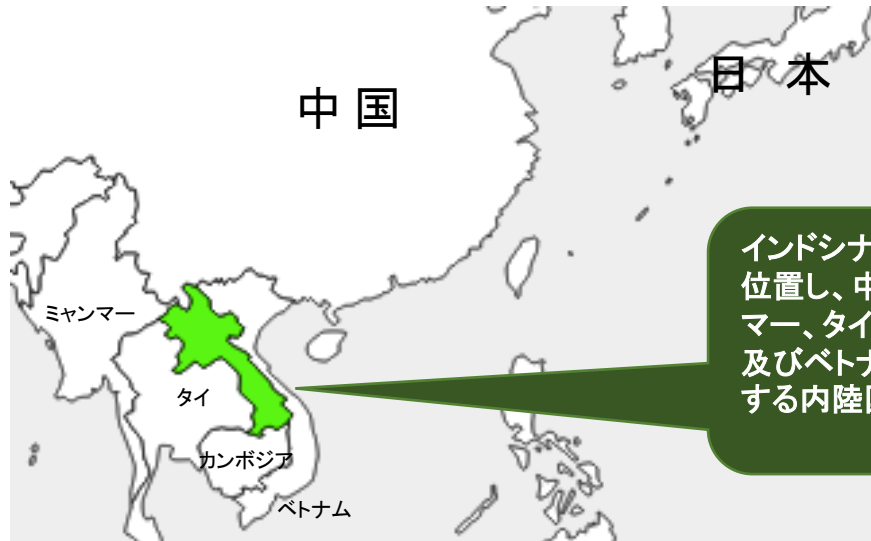


発行日 平成27年1月9日 Vol.1 ~自己紹介~

はじめに

はじめまして前西靖啓(まえにし やすひろ)と申します。私は現在、大阪府茨木市に勤務し、JICAの現職参加制度を利用して青年海外協力隊としてラオスのウドムサイ県に派遣されています。派遣期間は1年9か月で昨年の7月から派遣されており、2016年3月に帰国予定です。ラオスのことや私の活動について知ってもらうためラオス通信を作りました。ラオスのこと、世界のことそしてラオスを通じて日本について考えてもらえたらと思っています。

ラオスってどこですか？



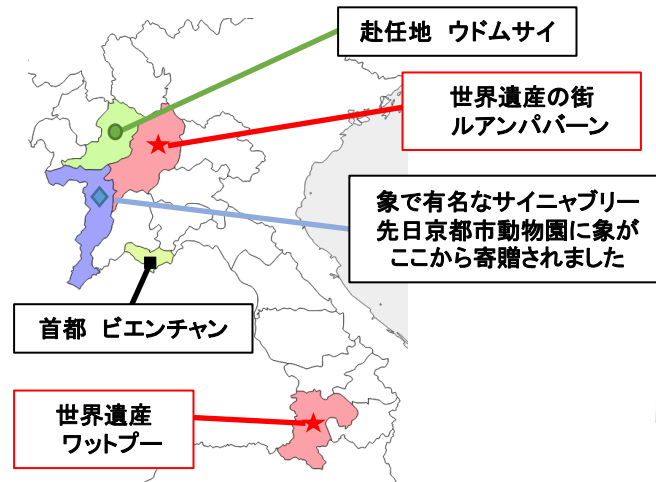
インドシナ半島の中心に位置し、中国、ミャンマー、タイ、カンボジア及びベトナムと国境を接する内陸国

ラオス基礎データ

正式名称	ラオス人民民主共和国(Lao People's Democratic Republic)
面積	24万平方キロメートル(日本の本州とほぼ同じ)
人口	約651万人(2012年、ラオス統計局)
首都	ビエンチャン
民族	ラオ族(全人口の約半数以上)を含む計49民族
言語	ラオス語
宗教	仏教

参考: 外務省ホームページより

ラオスマップ ↓



行き方

二つのルート

- ・タイ(バンコク) 経由
関空-バンコク(約6時間半)、バンコク-ビエンチャン(約1時間)
 - ・ベトナム(ハノイ) 経由
関空-ハノイ(約5時間)、ハノイ-ビエンチャン(約1時間)
- ※空港での待ち時間を入れると約10時間超



時差の計算

日本とラオスの時差はマイナス2時間です。日本で12時(お昼)のときに、ラオスでは10時です。

ラオスの国花である「チャンパー」、別名「プルメリア」



あとがき

ラオスって初めて聞かれた方も多いと思います。ラオスってどこ？ラオスってどんな国？実際、私も派遣が決まるまでよく知りませんでした。しかし、ラオスは同じアジアの国であり、日本とも関わりの深い国です。この通信を通じてラオスのことを伝えていきます。