

ແຜນແມ່ບົດ ການຂົນສົ່ງໃນຕົວເມືອງ ຫຼວງພະບາງ 2025-2045

ສ້າງການຂົນສົ່ງໃນນະຄອນຫຼວງພະບາງ ໃຫ້ເປັນລະບົບທີ່ຍືນຍົງ, ມີຄວາມສະດວກ, ປອດໄພ,
ເປັນມິດກັບສິ່ງແວດລ້ອມ ຄຽງຄູ່ກັບການປົກປັກຮັກສາວັດທະນະທຳ, ສະຖາປັດຕະຍະກຳ
ແລະ ທັດສະນີຍະພາບຂອງຫຼວງພະບາງເມືອງມໍຣະດົກໂລກ



ບັນຫາໃນປະຈຸບັນ ແລະ ສິ່ງທ້າທາຍໃນອະນາຄົດ

ຫຼວງພະບາງກຳລັງຜະເຊີນກັບບັນຫາຫຼາຍດ້ານ ທີ່ເນື່ອງມາຈາກການເພີ່ມຂຶ້ນຂອງປະຊາກອນ, ການຫັນເປັນຕົວເມືອງ ຢູ່ ເຂດ ອ້ອມຮອບຕົວເມືອງ ແລະ ການເພີ່ມຂຶ້ນຂອງຈຳນວນນັກທ່ອງທ່ຽວ ເຊິ່ງສົ່ງຜົນເຮັດໃຫ້ຄວາມປອດໄພດ້ານການສັນຈອນຫຼຸດລົງ, ໜ້າທີ່ຂອງຕົວເມືອງຫຼຸດລົງ, ນັກທ່ອງທ່ຽວບໍ່ເພິ່ງພໍໃຈ ແລະ ຫຼຸດຄຸນຄ່າຂອງຄວາມເປັນມໍຣະດົກໂລກ.

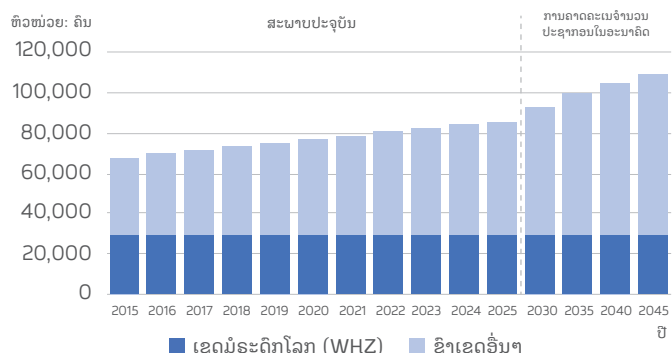
- 1 ສິ່ງທ້າທາຍໃນການສ້າງລະບົບການຂົນສົ່ງເພື່ອ ທຸກຄົນໃນສັງຄົມ ແລະ ໃຫ້ມີຄວາມສົມດຸນກັນ
- 2 ສິ່ງທ້າທາຍໃນການສ້າງລະບົບການທ່ຽວຊົມ ຕົວເມືອງທີ່ຍືນຍົງ ແລະ ເປັນມິດກັບນັກທ່ອງທ່ຽວ
- 3 ສິ່ງທ້າທາຍໃນການເສີມສ້າງພື້ນຖານໂຄງລ່າງ ແລະ ປູກຈິດສຳນຶກ ເພື່ອສົ່ງເສີມຄວາມປອດໄພ
- 4 ສິ່ງທ້າທາຍໃນການນຳໃຊ້ຫຼັກການພື້ນທີ່ສາທາລະນະ ເພື່ອຮັກສາຄຸນລັກສະນະດ້ານປະຫວັດສາດຂອງຫຼວງພະບາງ

ເພື່ອຮັບມືກັບສະພາບການເຫຼົ່ານັ້ນ ແມ່ນຈຳເປັນຕ້ອງສ້າງການຂົນສົ່ງໃນຕົວເມືອງແບບຍືນຍົງ ແລະ ເພື່ອທຸກຄົນໃນສັງຄົມ ລວມທັງ ປົກປັກຮັກສາທັດສະນີຍະພາບຂອງຫຼວງພະບາງເມືອງມໍຣະດົກໂລກ. ມາດຕະການທີ່ສຳຄັນລວມມີການນຳສະເໜີລະບົບການຂົນສົ່ງ ສາທາລະນະ ແລະ ການຂົນສົ່ງຂະໜາດນ້ອຍ, ການຄຸ້ມຄອງການຈອດພາຫະນະ, ເສີມສ້າງຄວາມເຂັ້ມແຂງດ້ານມາດຕະການ ຄວາມປອດໄພຕາມທ້ອງຖະໜົນ, ປັບປຸງສະພາບແວດລ້ອມທາງຢ່າງ ແລະ ສົ່ງເສີມວຽກງານການສ້າງພື້ນທີ່ສາທາລະນະ ເພື່ອ ຍົກລະດັບການເດີນທາງ ແລະ ຄຸນລັກສະນະປະຫວັດສາດຂອງຫຼວງພະບາງເມືອງມໍຣະດົກໂລກ.



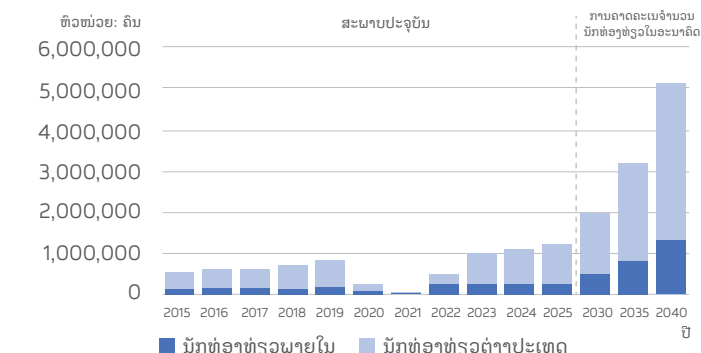
ສະພາບການໃນອະນາຄົດ

ໃນປະຈຸບັນ ແມ່ນມີຈຳນວນປະຊາກອນທີ່ເພີ່ມຂຶ້ນ, ເຂດຊານເມືອງມີການຫັນປ່ຽນເປັນຕົວເມືອງຢ່າງວ່ອງໄວ ແລະ ຈຳນວນນັກທ່ອງ ທ່ຽວກໍເພີ່ມຂຶ້ນຢ່າງຫຼວງຫຼາຍ ເຊິ່ງຄາດວ່າໃນອະນາຄົດນັ້ນ ຄວາມຕ້ອງການຂອງປະຊາກອນ ແລະ ການທ່ອງທ່ຽວກໍຈະເພີ່ມຂຶ້ນ ເຊັ່ນດຽວກັນ. ດັ່ງນັ້ນ, ລະບົບການຂົນສົ່ງທີ່ມີຢູ່ແມ່ນບໍ່ສາມາດຮອງຮັບຄວາມຕ້ອງການທີ່ເພີ່ມຂຶ້ນໄດ້ຢ່າງເໝາະສົມ ເຊິ່ງຈຳເປັນຕ້ອງ ໄດ້ສ້າງທາງເລືອກການຂົນສົ່ງແບບຍືນຍົງ ພ້ອມທັງໃຫ້ມີການເດີນທາງໄປ-ມາທີ່ປອດໄພ ແລະ ໂລ່ງລ່ຽນ.



ຈຳນວນປະຊາກອນ ໃນ ເຂດເປົ້າໝາຍ

ແຫຼ່ງຂໍ້ມູນ: ວິເຄາະໂດຍທີມງານຊ່ຽວຊານໂຈກາ ອີງຕາມ ຂໍ້ມູນສຳຫຼວດພົນລະເມືອງ ແລະ ທີ່ຢູ່ອາໄສ ປີ 2015



ຈຳນວນນັກທ່ອງທ່ຽວ ຢູ່ ແຂວງຫຼວງພະບາງ

ແຫຼ່ງຂໍ້ມູນ: ວິເຄາະໂດຍທີມງານຊ່ຽວຊານໂຈກາ ອີງຕາມ ຂໍ້ມູນການທ່ອງທ່ຽວຂອງ ພວທ

ວິໄສທັດແມ່ນແນວຄວາມຄິດໃນການພັດທະນາ ແລະ ການສ້າງລະບົບການຂົນສົ່ງໃນຕົວເມືອງໃນອະນາຄົດ ທີ່ລວມມີອົງປະກອບ ພື້ນຖານຂອງເປົ້າໝາຍ, ນະໂຍບາຍ ແລະ ຍຸດທະສາດທີ່ກຳນົດໄວ້ໃນແຜນແມ່ບົດ. ວິໄສທັດນີ້ບໍ່ເປັນພຽງແຕ່ຈຸດໝາຍປາຍທາງທີ່ ຕ້ອງສູ້ຊິນໄປດ້ວຍກັນ ແຕ່ໝາຍເຖິງການມີແນວທາງຮ່ວມກັນທີ່ພວກເຮົາທຸກຄົນຕ້ອງເປັນເຈົ້າການຮ່ວມກັນ.

ສ້າງການຂົນສົ່ງໃນນະຄອນຫຼວງພະບາງ ໃຫ້ເປັນລະບົບທີ່ຍືນຍົງ, ມີຄວາມສະດວກ, ປອດໄພ, ເປັນມິດກັບສິ່ງແວດລ້ອມ ຄຽງຄູ່ກັບການປົກປັກຮັກສາວັດທະນະທຳ, ສະຖາປັດຕະຍະກຳ ແລະ ຫັດສະນີຍະພາບຂອງຫຼວງພະບາງເມືອງມໍຣະດົກໂລກ

ເປົ້າໝາຍ

ເປົ້າໝາຍ ສະແດງໃຫ້ເຫັນເຖິງຜົນໄດ້ຮັບສະເພາະເມື່ອບັນລຸວິໄສທັດຂອງແຜນແມ່ບົດ. ໃນແຜນແມ່ບົດນີ້ ແມ່ນໄດ້ກຳນົດເປົ້າໝາຍທີ່ ຕິດພັນກັບການເດີນທາງໃນ “ຊີວິດປະຈຳວັນ”, “ການທ່ອງທ່ຽວ” ແລະ “ອຸດສາຫະກຳ” ທີ່ສະແດງໃຫ້ເຫັນສະພາບການໃນອະນາຄົດ ເມື່ອບັນລຸວິໄສທັດທີ່ໄດ້ກຳນົດໄວ້.

ການເດີນທາງໃນ “ຊີວິດປະຈຳວັນ”

ສິ່ງທີ່ສຳຄັນທີ່ສຸດໃນເປົ້າໝາຍຂອງພວກເຮົາ ແມ່ນເພື່ອເສີມຂະຫຍາຍຄຸນນະພາບຊີວິດການ ເປັນຢູ່ຂອງປະຊາຊົນໃນທ້ອງຖິ່ນທີ່ອາໄສຢູ່ໃນແຂວງຫຼວງພະບາງ ໂດຍຜ່ານການປັບປຸງລະ ບົບການຂົນສົ່ງຕົວເມືອງ.

- ທຸກຄົນສາມາດເດີນທາງໄດ້ຢ່າງອິດສະຫຼະ ແລະ ສະດວກສະບາຍ ດ້ວຍການສ້າງລະບົບ ການຂົນສົ່ງເພື່ອທຸກຄົນໃນສັງຄົມ.
- ຮັບປະກັນຄວາມປອດໄພ ແລະ ຄວາມໜ້າເຊື່ອຖືໃນການເດີນທາງໄປ-ມາໃນຊີວິດປະຈຳ ວັນ ດ້ວຍການປັບປຸງເສັ້ນທາງ.
- ມີສະພາບແວດລ້ອມແຄມທາງທີ່ດີຂຶ້ນ ດ້ວຍການຊຸກຍູ້ໃຫ້ຫັນມາໃຊ້ພາຫະນະທີ່ເປັນມິດ ຕໍ່ສິ່ງແວດລ້ອມ.



ການເດີນທາງທີ່ຕິດພັນກັບ “ການທ່ອງທ່ຽວ”

ຄວາມຄາດຫວັງແມ່ນໃຫ້ນັກທ່ອງທ່ຽວຮັບຮູ້ ແລະ ຊົມຊືມຄວາມເປັນມໍຣະດົກໂລກດ້ານ ປະຫວັດສາດ ແລະ ວັດທະນະທຳ ຂອງ ຫຼວງພະບາງ ດ້ວຍການສ້າງຖະໜົນຫີນທາງຄົນ ໃໝ່ເພື່ອພິຈາລະນາເຖິງພູມສັນຖານ-ທັດສະນີຍະພາບທາງປະຫວັດສາດ ແລະ ລະບົບການ ຂົນສົ່ງຂອງນັກທ່ອງທ່ຽວທີ່ມາທ່ອງທ່ຽວຫຼວງພະບາງ.

- ເພີ່ມປະສິດທິພາບຂອງການເດີນທາງໄປ-ມາຂອງນັກທ່ອງທ່ຽວ ດ້ວຍການສ້າງລະບົບ ການຂົນສົ່ງທີ່ສາມາດນຳໃຊ້ໄດ້ຈິງ ແລະ ນຳໃຊ້ໄດ້ງ່າຍ ຢູ່ ເຂດມໍຣະດົກໂລກ.
- ມີນັກທ່ອງທ່ຽວ ທ່ຽວຊົມສະຖານທີ່ທ່ອງທ່ຽວນອກຕົວເມືອງຫຼາຍຂຶ້ນດ້ວຍການສະໜອງ ການເຂົ້າເຖິງທີ່ປອດໄພ ແລະ ເຊື່ອຖືໄດ້.
- ເສີມຂະຫຍາຍຈັກກະວານອັນໂດດເດັ່ນຂອງຫຼວງພະບາງເມືອງມໍຣະດົກໂລກ ດ້ວຍການ ທົບທວນການອອກແບບ ແລະ ນຳໃຊ້ຖະໜົນຄົນໃໝ່.



ການເດີນທາງທີ່ຕິດພັນກັບວຽກງານ “ດ້ານອຸດສາຫະກຳ”

ຫຼວງພະບາງແມ່ນມີພື້ນຖານໂຄງລ່າງທີ່ຫຼາກຫຼາຍ ເປັນຕົ້ນແມ່ນທາງບົກ, ທາງອາກາດ ແລະ ທາງລົດໄຟ ເຊິ່ງຈະໄດ້ສ້າງຕາໜ່າງເສັ້ນທາງສາຍເອກໃຫ້ມີການເຊື່ອມໂຍ່ງ ແລະ ເຊື່ອມຈອດ ກັບ ພາກພື້ນ ເພື່ອເພີ່ມປະສິດທິພາບຂອງການຂົນສົ່ງສິນຄ້າ.

- ປັບປຸງປະສິດທິພາບຂອງການຂົນສົ່ງສິນຄ້າ ດ້ວຍການເພີ່ມຕາໜ່າງເສັ້ນທາງທີ່ເຊື່ອມຈອດ ຂອງບັນດາເຂດເສດຖະກິດພິເສດ ແລະ ສູນກາງຂົນສົ່ງສິນຄ້າ
- ສ້າງກາລະໂອກາດໃໝ່ດ້ານທຸລະກິດ ດ້ວຍການຮ່ວມມືຢ່າງແໜ້ນແຟ້ນຂອງພາກລັດ-ເອກະ ຊົນ ເພື່ອເສີມສ້າງປະສິດທິພາບຂອງເສັ້ນທາງ.
- ເພີ່ມປະສິດທິພາບຂອງການຂົນສົ່ງສິນຄ້າດ້ວຍການປັບປຸງສິ່ງອຳນວຍຄວາມສະດວກໃນ ການຈອດລົດ ຢູ່ ອ້ອມຮອບເຂດຕະຫຼາດ.



ນະໂຍບາຍ

ນະໂຍບາຍດ້ານການຂົນສົ່ງດັ່ງລຸ່ມນີ້ຈະຊ່ວຍໃນການສ້າງສະຖານທີ່ ຫຼື ພື້ນທີ່ ທີ່ມີການເຊື່ອມຈອດ ແລະ ເປັນສູນກາງຂອງຜູ້ຄົນ ຢູ່ທົ່ວທຸກເຂດຂອງຫຼວງພະບາງ. ນະໂຍບາຍເຫຼົ່ານີ້ແມ່ນຈະຊ່ວຍເສີມສ້າງວິໄສທັດຂອງຫຼວງພະບາງໃນອະນາຄົດ ເພື່ອ ສ້າງລະບົບການຂົນສົ່ງຫຼາຍຮູບແບບ ເພື່ອ ທຸກຄົນໃນສັງຄົມ ແລະ ມີຄວາມປອດໄພ, ມີການເດີນທາງໄປ-ມາຂອງຜູ້ຄົນ ແລະ ສ້າງພື້ນທີ່ສາທາລະນະທີ່ໜ້າດຶງດູດ ແລະ ແບບຍືນຍົງ.

ຮັບປະກັນສິດທິໃນການເດີນທາງ

- 01. ໃຫ້ບູລິມະສິດແກ່ຄົນຍ່າງ ແລະ ຄົນທ່ຽວຊົມຕົວເມືອງດ້ວຍການຂົນສົ່ງຫຼາຍຮູບແບບ ຢູ່ ຖະໜົນທຸກເສັ້ນ.
- 02. ເພີ່ມທາງເລືອກຂອງການຂົນສົ່ງທີ່ມີຫຼາກຫຼາຍຮູບແບບ ເພື່ອບັນລຸການຂົນສົ່ງທີ່ມີຄວາມສະເໝີພາບກັນ ຂອງປະຊາຊົນໃນທ້ອງຖິ່ນ.
- 03. ປັບປຸງຄວາມປອດໄພຕາມທ້ອງຖະໜົນອີງຕາມຫຼັກການສາມດ້ານ ຄື: ການປູກຈິດສໍານຶກ, ດ້ານວິຊາການ ແລະ ການບັງຄັບໃຊ້ລະບຽບ.
- 04. ບູລະນະ ແລະ ສ້ອມແປງ ຕາໜ່າງເສັ້ນທາງທີ່ສົ່ງເສີມການຂົນສົ່ງສິນຄ້າ ແລະ ປະກອບສ່ວນເຂົ້າໃນການສັນຈອນທີ່ເປັນມິດ ຢູ່ ໃນບັນດາເຂດທີ່ຢູ່ອາໄສ.

ສ້າງສະຖານທີ່ທີ່ໜ້າດຶງດູດ

- 05. ສ້າງຖະໜົນ ແລະ ພື້ນທີ່ ທີ່ໜ້າດຶງດູດ ໂດຍຄໍານຶງເຖິງປະຫວັດສາດ ໃນ ເຂດມໍຣະດົກໂລກ.
- 06. ນໍາໃຊ້ພື້ນທີ່ເຂດສະຫງວນຂອງທາງທີ່ສ່ວນໃຫຍ່ໃຊ້ເປັນບ່ອນຈອດລົດແຄມທາງ ໃຫ້ເກີດຜົນປະໂຫຍດສູງສຸດໃນການນໍາໃຊ້ທີ່ດິນ.

ສ້າງອະນາຄົດທີ່ດີຂຶ້ນ

- 07. ສົ່ງເສີມຍຸດທະສາດການພັດທະນາທີ່ເປັນມິດຕໍ່ສິ່ງແວດລ້ອມ ແລະ ເພື່ອສຸຂະພາບທີ່ດີ ໃນຂະແໜງການບໍລິການຂົນສົ່ງ.
- 08. ນໍາໃຊ້ເຕັກໂນໂລຢີ ເພື່ອການຂົນສົ່ງ ແລະ ເດີນທາງໄປ-ມາທີ່ມີປະສິດທິພາບ ແລະ ປອດໄພ.

ສ້າງໂຄງຮ່າງການຈັດຕັ້ງທີ່ຍືນຍົງ

- 09. ສືບຕໍ່ສ້າງກົນໄກໃນການຍາດແຍ່ງແຫຼ່ງທຶນເພື່ອສົ່ງເສີມການພັດທະນາລະບົບການຂົນສົ່ງໃນຕົວເມືອງ.
- 10. ສ້າງຕັ້ງຄະນະກຳມະການທີ່ປະກອບມີຫຼາຍພາກສ່ວນທີ່ກ່ຽວຂ້ອງ ເພື່ອປຶກສາຫາລືກ່ຽວກັບການຄຸ້ມຄອງການຂົນສົ່ງ ແລະ ຕົວເມືອງທີ່ຄົບຖ້ວນ, ສົມບູນ ແລະ ສາມາດປັບປຸງຕາມສະພາບການໄດ້.

ຍຸດທະສາດ



ຍຸດທະສາດ ແມ່ນວິທີການ ຫຼື ຮູບແບບການໂດຍລວມ ເຊິ່ງເປັນແນວທາງໃນການຈັດຕັ້ງປະຕິບັດນະໂຍບາຍ ແລະ ບັນລຸວິໄສທັດ (ເບິ່ງໜ້າ 3) ພ້ອມທັງເປັນພື້ນຖານດ້ານມາດຕະການ ແລະ ການປະຕິບັດງານທີ່ຊັດເຈນ (ເບິ່ງໜ້າ 5-8).

- | | |
|--|--|
| <ul style="list-style-type: none"> 1 ຍຸດທະສາດດ້ານໂຄງຮ່າງລະບົບການຂົນສົ່ງໃນຕົວເມືອງອີງຕາມລະດັບຂອງເສັ້ນທາງ 2 ຍຸດທະສາດໃນການເພີ່ມປະສິດທິພາບຂອງທາງຍ່າງ 3 ຍຸດທະສາດທີ່ສົ່ງເສີມການນໍາໃຊ້ການຂົນສົ່ງຂະໜາດນ້ອຍລວມໄປເຖິງການຂີ່ລົດຖີບ 4 ຍຸດທະສາດໃນການສ້າງການຂົນສົ່ງສາທາລະນະເພື່ອທຸກຄົນໃນສັງຄົມ | <ul style="list-style-type: none"> 5 ຍຸດທະສາດໃນການສ້າງຕາໜ່າງເສັ້ນທາງອີງຕາມການນໍາໃຊ້ ແລະ ປະສິດທິພາບຂອງເສັ້ນທາງ 6 ຍຸດທະສາດໃນການປົກປັກຮັກສາມໍຣະດົກໂລກ ແລະ ເຮັດໃຫ້ມີຄຸນຄ່າ 7 ຍຸດທະສາດໃນການຄຸ້ມຄອງການຂົນສົ່ງແບບເຊື່ອມໂຍ່ງ 8 ຍຸດທະສາດໃນການນໍາໃຊ້ເຕັກໂນໂລຢີ ເພື່ອຄວາມປອດໄພ ແລະ ມີປະສິດທິພາບ |
|--|--|

ການປະຕິບັດງານ

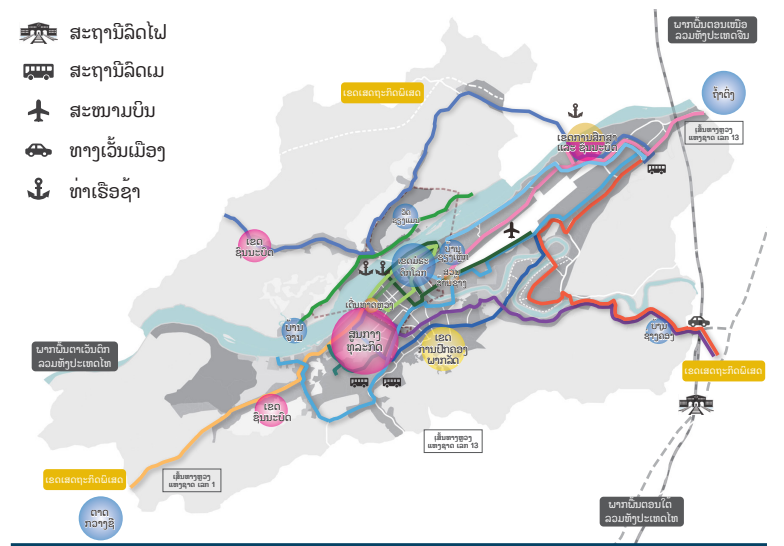
ການປະຕິບັດງານທີ່ສອດຄ່ອງກັບນະໂຍບາຍ ແລະ ຍຸດທະສາດ ອີງຕາມເປົ້າໝາຍຂອງແຜນແມ່ບົດນີ້ ແມ່ນເປັນບາດກ້າວທີ່ສໍາຄັນໃນການຫັນປ່ຽນເປົ້າໝາຍການຂົນສົ່ງໃນຕົວເມືອງໄປສູ່ການຈັດຕັ້ງປະຕິບັດຕົວຈິງ. ຂະບວນການນີ້ ແມ່ນການຜັນຂະຫຍາຍແນວທາງທິດສະດີໄປສູ່ແຜນການປະຕິບັດຕົວຈິງ ແລະ ນໍາໄປສູ່ການປ່ຽນແປງທີ່ເຫັນໄດ້ຊັດເຈນ. ດ້ວຍການຈັດຕັ້ງປະຕິບັດບັນດາການປະຕິບັດງານເຫຼົ່ານີ້ ແມ່ນສາມາດບັນລຸເປົ້າໝາຍຂອງແຜນແມ່ບົດໄດ້. ການປະຕິບັດງານໄດ້ແບ່ງອອກເປັນ 2 ປະເພດຄື: “ການປະຕິບັດງານໃນທົ່ວທຸກເຂດຂອງແຜນແມ່ບົດ” ແລະ “ການປະຕິບັດງານສະເພາະເຂດ”. ພ້ອມກັນນັ້ນ, ກໍ່ໄດ້ແບ່ງເຂດເປົ້າໝາຍຂອງແຜນແມ່ບົດອອກເປັນ 5 ຂົງເຂດ ເຊິ່ງແຕ່ລະຂົງເຂດແມ່ນໄດ້ກຳນົດເປົ້າໝາຍສະເພາະ ແລະ ບັນດາຈຸດປະສົງຂອງການປະຕິບັດງານໂດຍອີງໃສ່ຄຸນລັກສະນະຂອງແຕ່ລະຂົງເຂດ ລວມໄປເຖິງສິ່ງທ້າທາຍ ແລະ ພາລະບົດບາດຂອງເຂດນັ້ນໆອີກດ້ວຍ.



5 ຂົງເຂດເປົ້າໝາຍ

ການປະຕິບັດງານໃນທົ່ວທຸກເຂດຂອງແຜນແມ່ບົດ ສ້າງການຂົນສົ່ງສາທາລະນະເພື່ອທຸກຄົນໃນສັງຄົມ

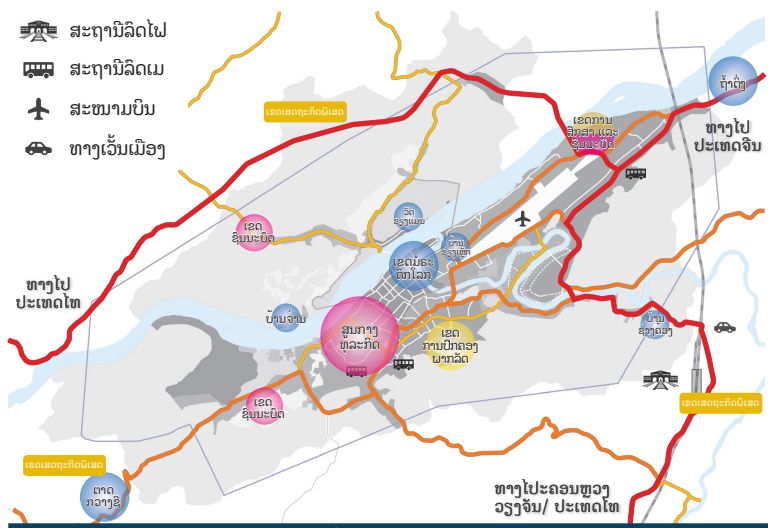
ການສ້າງຕາໜ່າງຂົນສົ່ງສາທາລະນະ ທີ່ເຊື່ອມຈອດບັນດາຂົງເຂດທີ່ສໍາຄັນໃນຫຼວງພະບາງ ແລະ ສູນກາງຂົນສົ່ງຫຼັກ ແມ່ນຈະເຮັດໃຫ້ການເດີນທາງມີຄວາມສະດວກສະບາຍ ແລະ ສິ່ງເສີມການເຂົ້າເຖິງໄດ້ຍິ່ງຂຶ້ນ ພ້ອມທັງຈະຊ່ວຍສ້າງສະພາບແວດລ້ອມທີ່ປະຊາຊົນໃນທ້ອງຖິ່ນ ແລະ ນັກທ່ອງທ່ຽວ ສາມາດເດີນທາງໄປ-ມາໄດ້ຢ່າງປອດໄພ, ສະດວກສະບາຍ ແລະ ມີການສັນຈອນທີ່ໂລ່ງລ່ຽນ ດ້ວຍການຂົນສົ່ງສາທາລະນະ.



ຕາໜ່າງການຂົນສົ່ງສາທາລະນະໃນອະນາຄົດ

ສ້າງຕາໜ່າງເສັ້ນທາງອີງຕາມການນໍາໃຊ້ ແລະ ປະສິດທິພາບຂອງເສັ້ນທາງ

ປັບປຸງຕາໜ່າງເສັ້ນທາງໂດຍກຳນົດປະເພດເສັ້ນທາງ ແລະ ພາລະບົດບາດຂອງແຕ່ລະເສັ້ນທາງຢ່າງຊັດເຈນ ເພື່ອໃຫ້ມີການເຊື່ອມຈອດ ກັບບັນດາຂົງເຂດທີ່ສໍາຄັນ ແລະ ອໍານວຍຄວາມສະດວກໃນການເດີນທາງໃຫ້ມີຄວາມໂລ່ງລ່ຽນພາຍໃນຕົວເມືອງ, ສ້າງຕາໜ່າງເສັ້ນທາງທີ່ມີປະສິດທິພາບທີ່ອໍານວຍຄວາມສະດວກໃນການເດີນທາງ. ນອກຈາກນັ້ນ, ການປະຕິບັດງານເຫຼົ່ານີ້ ຍັງຊ່ວຍປະກອບສ່ວນເຂົ້າໃນການເດີນທາງລະຫວ່າງເມືອງ ແລະ ລະຫວ່າງແຂວງໃຫ້ມີປະສິດທິພາບຫຼາຍຂຶ້ນ ດ້ວຍການປັບປຸງການຂົນສົ່ງສິນຄ້າ ແລະ ການເຂົ້າເຖິງທີ່ດີຂຶ້ນໃຫ້ແກ່ນັກທ່ອງທ່ຽວ ພ້ອມທັງຊ່ວຍໃນການກະຕຸກຊຸກຍູ້ອຸດສາຫະກຳໃນທ້ອງຖິ່ນອີກດ້ວຍ.

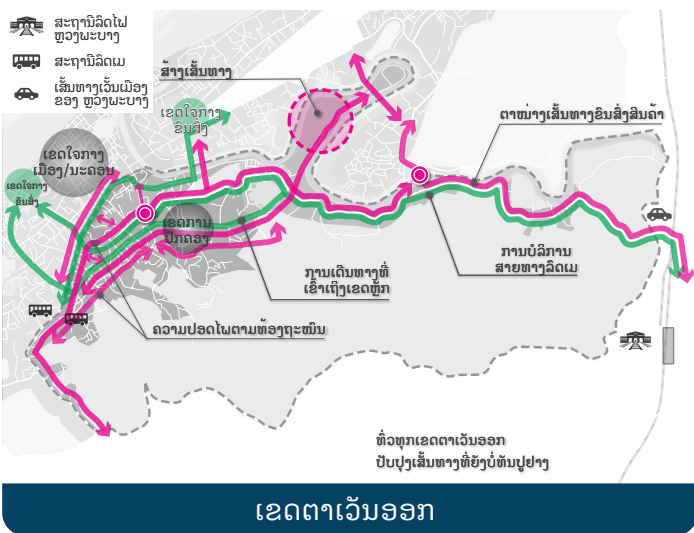


ຕາໜ່າງເສັ້ນທາງໃນອະນາຄົດ



ການປະຕິບັດງານສະເພາະເຂດ

ການປະຕິບັດງານສະເພາະເຂດ ແມ່ນສຸມໃສ່ບັນດາຄຸນລັກສະນະຂອງແຕ່ລະຂົງເຂດ ແນໃສ່ທຳແຮງຂອງການພັດທະນາ, ກຳນົດພາລະບົດບາດຂອງແຕ່ລະຂົງເຂດ ແລະ ຕອບສະໜອງຄວາມຕ້ອງການຂອງທ້ອງຖິ່ນ, ທັງນີ້ ກໍ່ເພື່ອເຮັດໃຫ້ມີການພັດທະນາຕົວເມືອງທີ່ສົມດຸນ. ໂດຍລວມເອົາການປະຕິບັດງານສະເພາະເຂດ ກັບ ການປະຕິບັດງານໃນທົ່ວທຸກເຂດຂອງແຜນແມ່ນບົດ (ເບິ່ງໜ້າ 5) ເຂົ້າກັນນັ້ນ ແມ່ນເປັນການເສີມສ້າງພື້ນຖານການຂົນສົ່ງສາທາລະນະແບບຍືນຍົງ ແລະ ມີປະສິດທິພາບ.

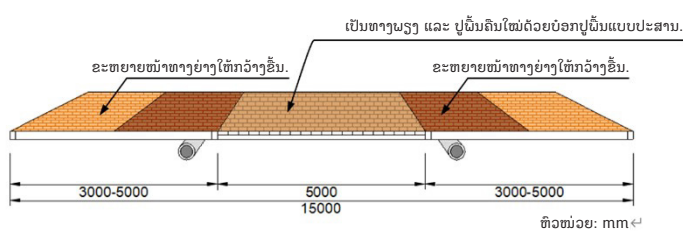




ອົງປະກອບການປະຕິບັດງານທີ່ສໍາຄັນ

ເຂດການສັນຈອນທີ່ເປັນມິດ ໃນ ເຂດມໍຣະດົກໂລກ

ໃນ ເຂດມໍຣະດົກໂລກຫຼວງພະບາງ ແມ່ນຈະນໍາສະເໜີເຂດການສັນຈອນທີ່ເປັນມິດ ເພື່ອປົກປັກຮັກສາວັດທະນາທໍາ ແລະ ຄຸນຄ່າຄວາມເປັນມໍຣະດົກໂລກ ພ້ອມທັງຮັບປະກັນພື້ນທີ່ທາງຢ່າງທີ່ປອດໄພ ແລະ ສະດວກສະບາຍ. ອີງຕາມຫຼັກການຂອງເຂດການສັນຈອນທີ່ເປັນມິດນີ້ ແມ່ນຈະໄດ້ຈໍາກັດການເຂົ້າ-ອອກ ຂອງພາຫະນະທີ່ໃຊ້ກິນຈັກ ອະນຸຍາດໃຫ້ເຂົ້າໄດ້ສະເພາະພາຫະນະຂອງປະຊາຊົນທີ່ອາໄສໃນເຂດນັ້ນໆ, ພາຫະນະບໍລິການທີ່ໄດ້ຮັບອະນຸຍາດ ແລະ ພາຫະນະຂົນສົ່ງສິນຄ້າ. ພ້ອມທັງບັງຄັບໃຊ້ລະບຽບຄວບຄຸມການເຂົ້າ-ອອກຂອງພາຫະນະໃນຊ່ວງຊົ່ວໂມງໃດໜຶ່ງຢ່າງເຂັ້ມງວດ. ໂດຍລວມແລ້ວ, ແມ່ນຈະໄດ້ຄ່ອຍໆນໍາສະເໜີເຂດການສັນຈອນທີ່ເປັນມິດ ຮອດປີ 2030 ໂດຍຜ່ານການປົກສາຫາລືກັບພາກສ່ວນທີ່ກ່ຽວຂ້ອງ.



ແນວຄວາມຄິດຂອງການອອກແບບຖະໜົນສີສະຫວ່າງວົງ ແລະ ຖະໜົນສັກກະລິນ

ການອອກແບບຖະໜົນ

ເພື່ອບັນລຸການສ້າງຖະໜົນທີ່ເປັນສູນກາງຂອງຜູ້ຄົນ ແມ່ນຈະມີການອອກແບບທີ່ເຮັດໃຫ້ລະດັບທາງລົດແລ່ນ ແລະ ທາງຢ່າງພຽງກັນ, ຈະໄດ້ມີການປູພື້ນຖະໜົນຫົນທາງຄົນໃໝ່ ດ້ວຍບໍ່ອກປູພື້ນແບບປະສານ. ອອກແບບຖະໜົນໂດຍຄໍານຶງເຖິງຄວາມປອດໄພ ແລະ ຫັດສະມີຍະພາບຂອງຖະໜົນຫົນທາງ ດ້ວຍການປົກສາຫາລືກັບຜູ້ຢູ່ອາໄສ ແລະ ພາກສ່ວນທີ່ກ່ຽວຂ້ອງ ພາຍໃນເຂດນັ້ນໆ.

ການສ້າງພື້ນທີ່ສາທາລະນະ

ເພື່ອແນໃສ່ການສ້າງຕົວເມືອງທີ່ມີປະຊາຊົນເປັນເຈົ້າການ ແລະ ຄວາມພາກພູມໃຈຂອງປະຊາຊົນນັ້ນ, ໂດຍຜ່ານກິດຈະກຳການສ້າງພື້ນທີ່ສາທາລະນະ ແມ່ນໄດ້ສົ່ງເສີມໃຫ້ມີຮູບແບບການພັດທະນາຕົວເມືອງໂດຍການມີສ່ວນຮ່ວມຂອງຊຸມຊົນ. ຕົວຢ່າງ: ສ້າງສູນຊຸມຊົນ ເພື່ອໃຫ້ມີການແລກປ່ຽນເຊິ່ງກັນ ແລະ ກັນ ຂອງ ປະຊາຊົນ ແລະ ນັກທ່ອງທ່ຽວ.

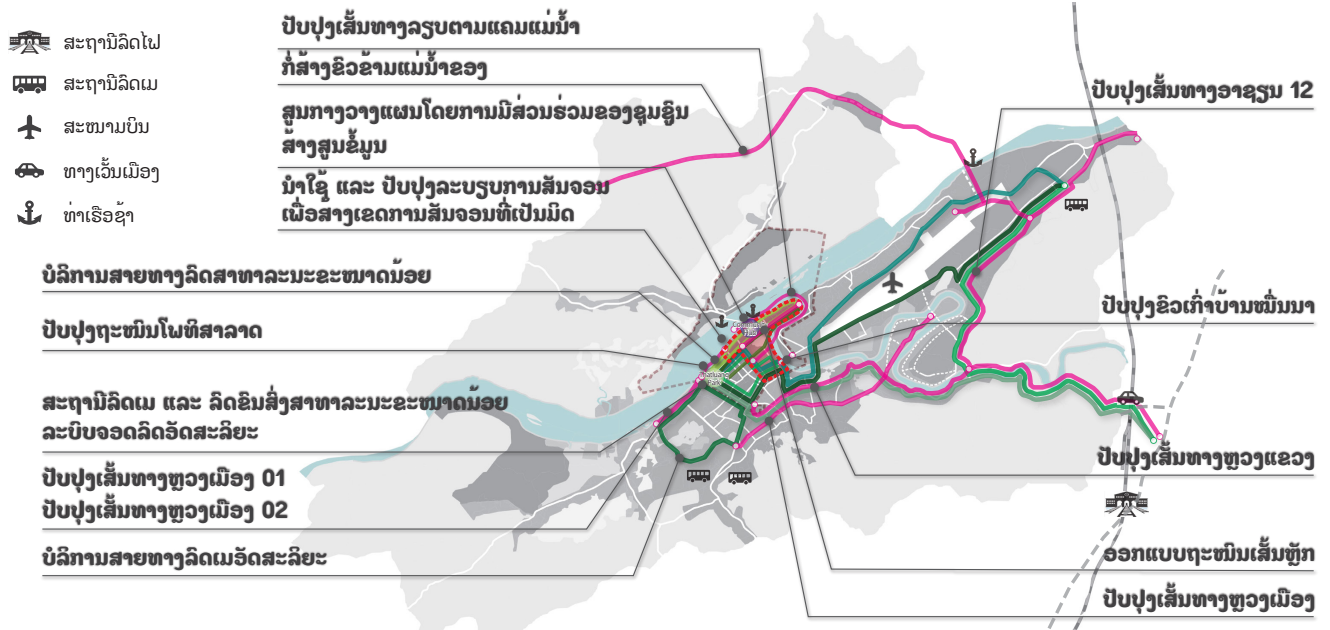




ອົງປະກອບການປະຕິບັດງານທີ່ມີບູລິມະສິດສູງ

ບັນດາອົງປະກອບທີ່ຈັດເຂົ້າໃນການຈັດຕັ້ງປະຕິບັດໃນໄລຍະສັ້ນ ແມ່ນຄວນຖືກຈັດຕັ້ງປະຕິບັດພາຍໃນ 3ປີ ເຊິ່ງອົງປະກອບເຫຼົ່ານັ້ນເອີ້ນວ່າ "ອົງປະກອບທີ່ມີບູລິມະສິດສູງ". ບັນດາອົງປະກອບການປະຕິບັດງານດັ່ງລຸ່ມນີ້ ແມ່ນກຳນົດໃຫ້ເປັນບູລິມະສິດສູງສຸດໃນການຈັດຕັ້ງປະຕິບັດ.

- 1 ປັບປຸງລະບຽບດ້ານການສັນຈອນ ທີ່ມີຄວາມຈຳເປັນໃນການກຳນົດເຂດການສັນຈອນທີ່ເປັນມິດ.
- 2 ສ້າງລະບົບການຂົນສົ່ງສາທາລະນະ ທີ່ຮັບປະກັນການເດີນທາງພາຍໃນເຂດການສັນຈອນທີ່ເປັນມິດ ແລະ ເຂດນອກ.
- 3 ການຈັດຕັ້ງປະຕິບັດວຽກງານການວາງແຜນແບບມີສ່ວນຮ່ວມຂອງຊຸມຊົນ ເພື່ອສົ່ງເສີມ "ຄວາມພາກພູມໃຈຂອງພົນລະເມືອງ"
- 4 ອອກແບບພື້ນທີ່ທາງຍ່າງຄົນໃໝ່ (ອອກແບບຖະໜົນ) ຢູ່ບັນດາຖະໜົນເສັ້ນຫຼັກ ໃນເຂດການສັນຈອນທີ່ເປັນມິດ.
- 5 ປັບປຸງຄວາມປອດໄພ ຂອງຜູ້ໃຊ້ທາງຍ່າງ ແລະ ຜູ້ໃຊ້ລົດຖີບຢູ່ຕາມບັນດາທາງຮ່ວມໃນບ້ານ ທີ່ມີປະລິມານການສັນຈອນລົດຫຼາຍ ແລະ ບໍ່ມີທາງຄົນຍ່າງ.
- 6 ກໍ່ສ້າງ/ປັບປຸງເສັ້ນທາງ ເພື່ອສົ່ງເສີມການເດີນທາງໄປສູ່ເຂດອື່ນ ແລະ ການຂົນສົ່ງສິນຄ້າ.



ອົງປະກອບການປະຕິບັດງານທີ່ມີບູລິມະສິດສູງ



ຄະນະກຳມະການຊີ້ນຳແຜນແມ່ບົດການຂົນສົ່ງໃນຕົວເມືອງຫຼວງພະບາງ

- ◆ ກົມຂົນສົ່ງ, ກະຊວງ ໂຍທາທິການ ແລະ ຂົນສົ່ງ
- ◆ ພະແນກ ໂຍທາທິການ ແລະ ຂົນສົ່ງ ແຂວງຫຼວງພະບາງ
- ◆ ພະແນກ ວັດທະນະທຳ ແລະ ການທ່ອງທ່ຽວ ແຂວງຫຼວງພະບາງ
- ◆ ຫ້ອງວ່າການປົກຄອງເມືອງຈອມເພັດ
- ◆ ມະຫາວິທະຍາໄລແຫ່ງຊາດລາວ
- ◆ ຫ້ອງວ່າການປົກຄອງແຂວງຫຼວງພະບາງ
- ◆ ກອງບັນຊາການປ້ອງກັນຄວາມສະຫງົບ ແຂວງຫຼວງພະບາງ
- ◆ ຫ້ອງວ່າການປົກຄອງນະຄອນ-ຫຼວງພະບາງ
- ◆ ກອງບັນຊາການປ້ອງກັນຄວາມສະຫງົບ ນະຄອນ-ຫຼວງພະບາງ
- ◆ ມະຫາວິທະຍາໄລສຸພານຸວົງ
- ◆ ອົງການຮ່ວມມືສາກົນຍີ່ປຸ່ນ

ຕິດຕໍ່ພົວພັນທີ່: ພະແນກ ໂຍທາທິການ ແລະ ຂົນສົ່ງ ແຂວງຫຼວງພະບາງ, ຖະໜົນເລກ 13ເໜືອ, ບ້ານພອນໄຊ, ນະຄອນຫຼວງພະບາງ, ແຂວງ ຫຼວງພະບາງ

ໂທ: 071 253 710