

## 0. ຂໍ້​ມູນ​ທົ່ວ​ໄປ ຂອງ​ຄູ່​ມື

### 0.1. ພາກສະເໜີ

**“ຄູ່ມືສຳລັບການຄຸ້ມຄອງ ແຜນງານການລົງທຶນຂອງລັດ (ແຜນງານ PIP)”** ແມ່ນເອກະສານແນະນຳ ໄປສູ່ການຄຸ້ມຄອງ ແຜນງານ PIP ຢ່າງມີປະສິດທິພາບ ຈາກກຸ່ມມອງທີ່ຄົບຖ້ວນ ໃນລະດັບແຜນງານ. ບັນດາເນື້ອໃນຂອງ ປຶ້ມຄູ່ມືເຫຼົ່ານີ້ ແມ່ນກ່ຽວກັບ ການຄຸ້ມຄອງແຜນງານ PIP, ເຊິ່ງໄດ້ຊີ້ແຈງໃນພາກທີ່ໜຶ່ງ, **ແມ່ນແຜນທີ່ຄົບຖ້ວນໃດໜຶ່ງ ຢູ່ພາຍໃນຂະແໜງການ ຫຼື ເຂດແຄວ້ນໃດໜຶ່ງ, ເຊິ່ງປະກອບດ້ວຍບັນດາໂຄງການລົງທຶນລັດ ແລະ ແຜນການລົງທຶນອື່ນໆ ທີ່ເຮັດໃຫ້ເກີດມີຜົນກະທົບການພັດທະນາແບບດຽວກັນ.**

ປຶ້ມຄູ່ມືເຫຼົ່ານີ້ໄດ້ມີການພັດທະນາຂຶ້ນສຳລັບພະນັກງານລັດ ທີ່ມີໜ້າທີ່ໃນການສ້າງ ແລະ ຕິດຕາມກວດກາບັນດາແຜນການລົງທຶນລັດພາຍໃຕ້ ແຜນພັດທະນາເສດຖະກິດ-ສັງຄົມ. ຢ່າງໃດກໍຕາມ, ບັນດາພະນັກງານລັດທັງໝົດ ທີ່ກ່ຽວຂ້ອງກັບການລົງທຶນລັດໄດ້ຖືກແນະນຳ ໃຫ້ອ່ານຜ່ານເນື້ອໃນ ເພື່ອເຂົ້າໃຈດີຂຶ້ນກ່ຽວກັບແຜນການລົງທຶນລັດ ແລະ ແນວຄວາມຄິດໃນການຄຸ້ມຄອງ.

ກົດໝາຍ, ດຳລັດ ແລະ ລະບຽບການ ແມ່ນມີຜົນບັງຄັບໃຊ້ ສຳລັບອົງການຕ່າງໆ ໃນການສ້າງ ແລະ ຄຸ້ມຄອງການລົງທຶນລັດ. ຢ່າງໃດກໍຕາມ, ເນື້ອໃນດຳລັດເຫຼົ່ານັ້ນ ແມ່ນຍັງເລັ່ງໃສ່ແຕ່ພາລະ ແລະ ໜ້າທີ່ພື້ນຖານ, ແຕ່ບໍ່ໄດ້ກ່າວເຖິງ ບັນດາໜ້າທີ່ ແລະ ວິທີການສະເພາະ ທີ່ຕ້ອງການໂດຍແຕ່ລະອົງການ. ຍິ່ງໄປກວ່ານັ້ນ, ກໍຍັງບໍ່ໄດ້ກ່າວ ເຖິງຂັ້ນ ຕອນໜ້າວຽກສະເພາະ ທີ່ເປັນມາດຕະຖານ ໃນການຄຸ້ມຄອງ ແຜນງານ PIP. ດັ່ງນັ້ນ, ປຶ້ມຄູ່ມື ນີ້ໄດ້ມີການ ພັດທະນາຂຶ້ນ ພາຍຫຼັງການ ສຶກສາຢ່າງລະອຽດຮອບຄອບ ກ່ຽວກັບສະພາບການໃນການຄຸ້ມຄອງ ແຜນງານ PIP ແລະ ໄດ້ປັບປຸງເນື້ອໃນໃຫ້ສອດຄ່ອງ ກັບຄວາມຕ້ອງການຂອງມັນ. ບັນດາແນວຄວາມຄິດ, ວິທີການ ແລະ ເຄື່ອງມືທີ່ມີຢູ່ແລ້ວ ໄດ້ຖືກນຳໃຊ້ຫຼາຍ ທີ່ສຸດເທົ່າທີ່ຈະເປັນໄປໄດ້, ຄຽງຄູ່ກັບການນຳໃຊ້ ສິ່ງໃໝ່ ໃນເວລາຈຳເປັນ, ດັ່ງນັ້ນ ພະນັກງານ ພ້ອມທັງຄວາມ ສາມາດທີ່ມີຢູ່ໃນປັດຈຸບັນ ສາມາດເຂົ້າໃຈໄດ້ ໂດຍບໍ່ຕ້ອງມີຄວາມເຂົ້າໃຈບັນດາວິທີການໃໝ່ໆມາກ່ອນເລີຍ.

ປຶ້ມຄູ່ມືນີ້ຈະມີການປັບປຸງໃຫ້ດີຂຶ້ນໃນອະນາຄົດ ເພື່ອໃຫ້ສອດຄ່ອງກັບການພັດທະນາຄວາມສາມາດຂອງອົງການຈັດຕັ້ງ ແລະ ພະນັກງານ ຄຽງຄູ່ໄປກັບ ການປັບປຸງສະພາບການໃນການຄຸ້ມຄອງໂຄງການລົງທຶນລັດ ເຊັ່ນ: ການມີຂໍ້ມູນ ແລະ ຂ່າວສານຂອງໂຄງການລົງທຶນລັດທີ່ຊັດເຈນ.

### 0.2. ຈຸດປະສົງ ຂອງຄູ່ມື

ປຶ້ມຄູ່ມືນີ້ ໄດ້ຖືກພັດທະນາຂຶ້ນເພື່ອເປັນເອກະສານແນະນຳໃຫ້ແກ່ ພະນັກງານທີ່ເຮັດວຽກ ກ່ຽວກັບການຄຸ້ມຄອງ ແຜນງານ PIP, ໂດຍມີຈຸດປະສົງ ເພື່ອສ້າງຄວາມເຂົ້າໃຈໃຫ້ກົງກັນ ກ່ຽວກັບນິຍາມ, ຄຳສັບ, ຂັ້ນຕອນ, ວິທີການ ແລະ ເຄື່ອງມື ທີ່ໃຊ້ໃນການຄຸ້ມຄອງແຜນງານ PIP.

ຄູ່ມືນີ້ ຍັງມີຈຸດປະສົງຊ່ວຍໃນການພັດທະນາຄວາມສາມາດໃຫ້ແກ່ພະນັກງານລັດ ທີ່ກ່ຽວຂ້ອງ ກັບການຄຸ້ມຄອງແຜນງານ PIP. ຄູ່ມືນີ້ຍັງເໝາະສົມກັບຜູ້ທີ່ຕ້ອງການມີຄວາມຮູ້ກ່ຽວກັບວິທີການ ແລະ ເຄື່ອງມືສະເພາະໃນຂັ້ນຕອນການຄຸ້ມຄອງ ແຜນງານ PIP.

ຕາມທີ່ໄດ້ຕັ້ງຊື່ ຄູ່ມືນີ້, ແມ່ນເລັ່ງໃສ່ການຄຸ້ມຄອງແຜນງານ PIP ມັນໄດ້ກ່າວ ເຖິງຄວາມຕ້ອງການຂອງການຄຸ້ມຄອງ ແຜນງານ PIP ທີ່ຖືເປັນແຜນງານທີ່ມີຍຸດທະສາດ ແລະ ຄົບຖ້ວນ. ຂັ້ນຕອນ ແລະ ວິທີການຕ່າງໆ ສຳລັບແຕ່ລະບັນດາໂຄງການລົງທຶນລັດ ໄດ້ກ່າວໄວ້ໃນ **“ຄູ່ມື ສຳລັບການຄຸ້ມຄອງ ໂຄງການໃນແຜນງານການລົງທຶນຂອງລັດ”**. ການພັດທະນາ 2 ຄູ່ມື **“ຄູ່ມືສຳລັບ ການຄຸ້ມຄອງໂຄງການ ໃນແຜນງານການລົງທຶນຂອງລັດ” ແລະ “ຄູ່ມືສຳລັບການຄຸ້ມຄອງແຜນງານ ການລົງທຶນຂອງລັດ”** ແມ່ນບໍ່ມີ ຈຸດປະສົງທີ່ຈະແຍກແນວຄວາມຄິດອອກເປັນ 2 ນິຍາມ. ການທີ່ແຍກອອກເປັນ ແຕ່ລະບັ້ມຄູ່ມືນີ້ ເພື່ອໃຫ້ຜູ້ນຳໃຊ້ສາມາດເຂົ້າໃຈຄວາມສຳຄັນຂອງການຄຸ້ມຄອງແຜນງານ ແລະ ໂຄງການທັງສອງ. ໂດຍລວມມີບາງຫົວ ຂໍ້ໄດ້ບັນຍາຍໃນທັງ 2 ຄູ່ມື. ຢ່າງໃດກໍຕາມ, ສັບສຳນວນອາດຈະມີການປ່ຽນແປງຂຶ້ນຢູ່ກັບຈຸດປະສົງຂອງ ແຕ່ລະຄູ່ມື.

0.3. ໂຄງຮ່າງຂອງຄູ່ມື

ພາກນີ້ໄດ້ອະທິບາຍເຖິງ ຂໍ້ມູນທົ່ວໄປ ຂອງຄູ່ມື ແລະ ມີອີກສອງພາກຕົ້ນຕໍໃນປຶ້ມຄູ່ມືນີ້. **ພາກທີ I** ອະທິບາຍຄຳນິຍາມຂອງ ແຜນງານ PIP ພ້ອມກັບອະທິບາຍ ຫົວໜ່ວຍແຜນງານ PIP. **ພາກທີ II** ອະທິບາຍຂັ້ນຕອນ ການຄຸ້ມຄອງແຜນງານ PIP, ພ້ອມກັບບັນດາວິທີການ ແລະ ເຄື່ອງມື ທີ່ມີໃນຫົວໜ່ວຍແຜນງານ PIP.

0.4. ຜູ້ນຳໃຊ້ເຄື່ອງມື

ຜູ້ນຳໃຊ້ຕົ້ນຕໍ ຂອງບັ້ມຄູ່ມືນີ້ ແມ່ນ ພະນັກງານ ທີ່ກ່ຽວຂ້ອງ ກັບການຄຸ້ມຄອງແຜນງານ PIP ເຊັ່ນ ພະນັກງານ ຂອງ ກະຊວງແຜນການ ແລະ ການລົງທຶນ (ຜທ), ພະແນກແຜນການຂອງບັນດາກະຊວງ, ແລະ ພະແນກແຜນການ ແລະ ການລົງທຶນ (ພຜທ) ແຂວງ . ພະນັກງານເຫຼົ່ານີ້ ມີພາລະບົດບາດເປັນໃຈກາງໃນການຄຸ້ມຄອງແຜນງານ PIP. ໜ້າທີ່ຂອງເຂົາເຈົ້າ ບໍ່ພຽງແຕ່ການເຮັດໃຫ້ເປົ້າໝາຍ ແລະ ແຜນການພັດທະນາປາກົດຜົນເປັນຈິງເທົ່ານັ້ນ ແຕ່ຍັງເປັນຜູ້ໃຫ້ແນວທາງ ເພື່ອເຮັດໃຫ້ການວາງແຜນ ແລະ ການຈັດຕັ້ງປະຕິບັດບັນດາໂຄງການລົງທຶນລັດດີຂຶ້ນກວ່າເດີມ.

ຄູ່ມືນີ້ ຈະບໍ່ໄດ້ກ່າວເຖິງບັນດາມາດຕະຖານ ແລະ ວິທີການຂອງຂະບວນການອະນຸມັດຂັ້ນສູດທ້າຍໂດຍຜູ້ມີສິດຕັດສິນ. ຢ່າງໃດກໍຕາມ, ຄູ່ມືນີ້ແມ່ນເຮັດໜ້າທີ່ເປັນເອກະສານແນະນຳ ເພື່ອວ່າຜູ້ມີສິດຕັດສິນອາດ ຈະໄດ້ຮັບຍຸດທະສາດຕ່າງໆ ທີ່ເໝາະສົມຂອງແຜນງານ ເພື່ອຊ່ວຍໃນການຕັດສິນ ໃນຂັ້ນຕໍ່ໄປ.

ດ້ວຍເຫດນີ້, ຈຶ່ງຂໍສະເໜີວ່າ ຜູ້ມີສິດຕັດສິນກໍຕ້ອງເບິ່ງຄູ່ມືເຫຼົ່ານີ້ ແລະ ເຂົ້າໃຈເຖິງເນື້ອໃນທີ່ເປັນສິ່ງອຳນວຍຄວາມສະດວກໃນການຕັດສິນໃຈຂອງທ່ານເອງ.

## ບົ້ມຄູ່ມື ການຄຸ້ມຄອງແຜນງານການລົງທຶນລັດ

### ພາກທີ 1 : ຄຳນິຍາມ ແລະ ຂັ້ນຕອນການ ຄຸ້ມຄອງ ແຜນງານ PIP

#### ສາລະບານ

1. ຄຳນິຍາມ .....	2
1.1 ສາມທັດສະນະຕົ້ນຕໍ ຂອງ ການສຳເລັດເປົ້າໝາຍການພັດທະນາ .....	2
1.2 ແຜນງານ ການລົງທຶນຂອງລັດ .....	4
1.3 ການພົວພັນຕ່າງໆ ລະຫວ່າງ ແຜນພັດທະນາ ເສດຖະກິດ-ສັງຄົມ ແລະ ແຜນງານ PIP .....	6
2. ຫົວໜ່ວຍ ແຜນງານ PIP .....	8
2.1 ຄວາມຫຼາກຫຼາຍ ຂອງບັນດາຫົວໜ່ວຍ ແຜນງານ PIP .....	9
2.2 ແນວຄວາມຄິດ ຂອງ ການຄຸ້ມຄອງ ຫົວໜ່ວຍແຜນງານ PIP .....	10
2.3 ສາມທັດສະນະ ຂອງການຄຸ້ມຄອງ ແຜນງານ PIP .....	11

## ພາກທີ 1: ຄຳນິຍາມ ແລະ ຂັ້ນຕອນການຄຸ້ມຄອງແຜນງານການລົງທຶນລັດ (PIP)

ພາກນີ້ອະທິບາຍແນວຄວາມຄິດທັງໝົດຂອງ ແມ່ນແຜນງານການລົງທຶນລັດ ແລະ ຂັ້ນຕອນຂອງການຄຸ້ມຄອງ

### 1. ຄຳນິຍາມ

ຄຳວ່າ “ແຜນງານການລົງທຶນຂອງລັດ (PIP)” ແລະ “ໂຄງການລົງທຶນລັດ” ແມ່ນໄດ້ຖືກນຳໃຊ້ ຢ່າງກວ້າງຂວາງ ໃນບັນດາຖັນແຖວພະນັກງານລັດ ຢູ່ ສປປ ລາວ. ພາກນີ້ຈະເວົ້າເຖິງນິຍາມ ຕົ້ນຕໍຂອງບັນດາຄຳສັບຫຼັກເຫຼົ່ານີ້ ແລະ ຈະເວົ້າເຖິງວ່າພວກມັນມີການພົວພັນແນວໃດ ຕໍ່ກັບການບັນລຸຜົນສຳເລັດຂອງບັນດາເປົ້າ ໝາຍການພັດ ທະນາຂອງຊາດ, ຂະແໜງການ ແລະ ເຂດແຄວ້ນ.

#### 1.1 ແຜນພັດທະນາເສດຖະກິດ-ສັງຄົມແຫ່ງຊາດ ແລະ ຂອງບັນດາແຂວງ

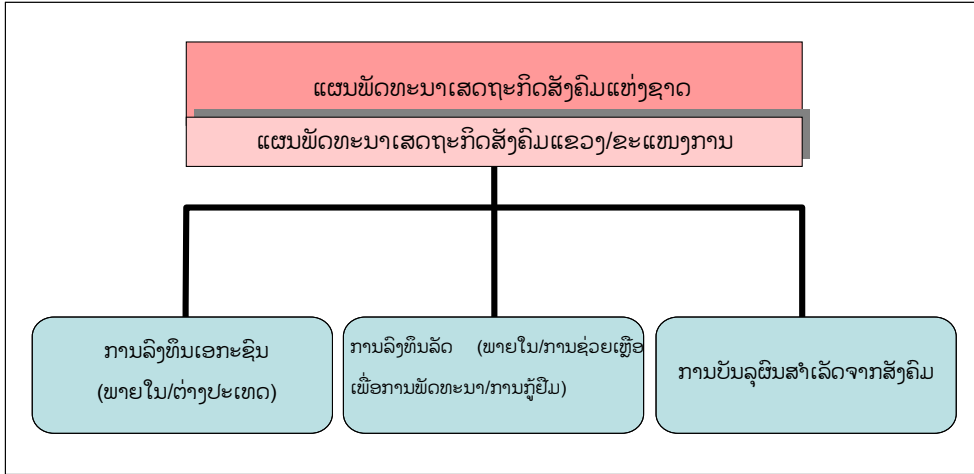
ແຜນພັດທະນາເສດຖະກິດ-ສັງຄົມແຫ່ງຊາດ ເປັນວຽກງານລະດັບຊາດ ແລະ ຊຶ່ງໃຫ້ເຫັນເຖິງທິດທາງຂອງລັດຖະບານ ເພື່ອບັນລຸເປົ້າໝາຍ ໄລຍະກາງ ໃນການພັດທະນາທາງດ້ານເສດຖະກິດ-ສັງຄົມ. ປັດຈຸບັນ ແມ່ນກຳລັງຢູ່ ໃນໄລຍະແຜນການ 5 ປີ ຄັ້ງທີ 6 (2006-2010).

ພາຍໃຕ້ແຜນພັດທະນາເສດຖະກິດ-ສັງຄົມແຫ່ງຊາດ, ໄດ້ມີການສ້າງບັນດາແຜນພັດທະນາເສດຖະກິດ-ສັງຄົມ ຂອງບັນດາກະຊວງ ແລະ ເຂດແຄວ້ນ ເພື່ອລະບຸເຖິງເປົ້າໝາຍສະເພາະໃດໜຶ່ງ.

#### 1.2 ສາມທັດສະນະຕົ້ນຕໍ ຂອງ ການສຳເລັດເປົ້າໝາຍການພັດທະນາ

ບັນດາເປົ້າໝາຍ ແຜນພັດທະນາເສດຖະກິດ-ສັງຄົມແຫ່ງຊາດ ແລະ ແຜນພັດທະນາເສດຖະກິດ-ສັງຄົມ ແມ່ນສາມາດ ບັນລຸຜົນສຳເລັດ ໂດຍການປະກອບສ່ວນຂອງ 3 ພາກສ່ວນ. ນອກຈາກ **ການລົງທຶນຂອງລັດ** ເຊິ່ງປະກອບດ້ວຍທຶນພາຍໃນ, ທຶນການຊ່ວຍເຫຼືອ ເພື່ອການພັດທະນາ ແລະ ການກູ້ຢືມ, **ການລົງທຶນພາກ ເອກະຊົນ**, ພາຍໃນ ແລະ ຕ່າງປະເທດ, ແລະ **ການບັນລຸຜົນສຳເລັດຂອງສັງຄົມ** ທີ່ມີເປົ້າໝາຍ ແລະ ຄາດໝາຍ ຕ່າງໆ ຂອງມັນ ຕາມລຳດັບ. ບັນດາຄາດໝາຍ ຂອງແຜນພັດທະນາ ເສດຖະກິດ-ສັງຄົມແຫ່ງຊາດ ແລະ ແຜນພັດທະນາເສດຖະກິດ-ສັງຄົມ ແມ່ນສາມາດບັນລຸຜົນ ໂດຍການປະກອບສ່ວນຂອງແຕ່ລະພາກສ່ວນ, ເຖິງແມ່ນວ່າມີການຄຸ້ມຄອງ ໃນຂະແໜງການ ຫຼື ເຂດແຄວ້ນ.

ຮູບ 1: ແຜນພັດທະນາ ເສດຖະກິດ ສັງຄົມ ແຫ່ງຊາດ, ແຜນພັດທະນາ ເສດຖະກິດ ສັງຄົມແຂວງແລະ 3 ພາກສ່ວນຕົ້ນຕໍ



**ການລົງທຶນຂອງລັດ** ແມ່ນ ການລົງທຶນຈາກຊັບພະຍາກອນຂອງລັດ, ພາຍໃນ ຫຼື ຕ່າງປະເທດ, ທີ່ມີຈຸດປະສົງເພື່ອພັດທະນາໃນຂະແໜງການ ແລະ /ຫຼື ໃນເຂດແຄວ້ນ. ບັນດາໂຄງການລົງທຶນລັດ ທີ່ນຳໃຊ້ທຶນພາຍໃນ, ການຊ່ວຍເຫຼືອຈາກຕ່າງປະເທດເພື່ອການພັດທະນາ ໃນຮູບແບບການຊ່ວຍເຫຼືອລ້າ, ການຊ່ວຍເຫຼືອທາງດ້ານເຕັກນິກ ແລະ ການກູ້ຢືມ ແມ່ນເປັນອົງປະກອບຕົ້ນຕໍ. ການສະໜອງ ສິ່ງກໍ່ສ້າງໂຄງລ່າງພື້ນຖານ (ເຊັ່ນ ຂົວ, ທາງ, ລະບົບຊົນລະປະທານ, ໂຮງໝໍ, ໂຮງຮຽນ, ຕາໜ່າງໄຟຟ້າ ແລະ ອື່ນໆ) ແລະ ການສົ່ງເສີມທາງດ້ານວິຊາການ (ການຝຶກອົບຮົມ) ໂດຍທົ່ວໄປ ແມ່ນນຳໃຊ້ ການລົງທຶນຂອງລັດ.

**ການລົງທຶນ ເອກະຊົນ** ແມ່ນ ການລົງທຶນຈາກ ຊັບພະຍາກອນ ຂອງເອກະຊົນ. ບັນດາບໍລິສັດເອກະຊົນ, ພາຍໃນ ແລະຕ່າງປະເທດ, ລົງທຶນເພື່ອຈຸດປະສົງ ສ້າງກຳໄລ ເຊິ່ງຈະເຮັດໃຫ້ເກີດມີຜົນປະໂຫຍດທາງອ້ອມ ຕໍ່ການພັດທະນາ ຂອງການເຕີບໂຕທາງດ້ານເສດຖະກິດຕະຫຼາດ. ແລະຍັງເປັນການປະກອບສ່ວນໃນການສ້າງງານ, ແລະ ເຮັດໃຫ້ປະຊາຊົນມີລາຍໄດ້ ແລະ ມີຄວາມໝັ້ນຄົງໃນການດຳລົງຊີວິດ.

**ການບັນລຸຜົນສຳເລັດ ຈາກສັງຄົມ** ແມ່ນການປະກອບສ່ວນຈາກສັງຄົມ ແລະ/ຫຼື ຈາກແຕ່ລະຄົນ. ໂດຍອີງຕາມຄາດໝາຍທີ່ຕັ້ງໄວ້ ໃນແຜນພັດທະນາເສດຖະກິດ-ສັງຄົມແຫ່ງຊາດ ແລະ ແຜນພັດທະນາເສດຖະກິດ-ສັງຄົມ, ຄວາມພະຍາຍາມຂອງແຕ່ລະບຸກຄົນ ໃນການຍົກລະດັບມາດຕະຖານການດຳລົງຊີວິດຂອງເຂົາເຈົ້າ ແລະ ການດຳເນີນກິດຈະກຳປະຈຳວັນຂອງເຂົາເຈົ້າ ແມ່ນປະກອບສ່ວນ ຢ່າງຫຼວງຫຼາຍ ຕໍ່ກັບ ຄວາມສຳເລັດຂອງແຜນພັດທະນາເສດຖະກິດ-ສັງຄົມ. ຕົວຢ່າງ, ການຜະລິດຂອງຊາວນາ ແມ່ນມີບົດບາດ ສຳຄັນໃນການພັດທະນາຂອງຊາດ. ການເຂົ້າໂຮງຮຽນຂອງເດັກນ້ອຍ ແລະ ການຮັກສາສຸຂະພາບພາຍໃນ ຄອບຄົວ ກໍ່ຖືໄດ້ວ່າ ແມ່ນການປະກອບສ່ວນຈາກສັງຄົມ.

ໃນ 3 ພາກສ່ວນຫຼັກດັ່ງກ່າວນັ້ນ, ສາມາດເວົ້າໄດ້ວ່າ ການລົງທຶນຂອງລັດ ແມ່ນມີບົດບາດສຳຄັນກວ່າໝູ່.

**ພາກທີ 1**

ການ ລົງທຶນຂອງລັດ ບໍ່ພຽງແຕ່ປະກອບສ່ວນໂດຍກົງຕໍ່ການບັນລຸຄາດໝາຍ ຂອງແຜນພັດທະນາເສດຖະກິດ-ສັງຄົມແຫ່ງຊາດ ແລະ ແຜນພັດທະນາເສດຖະກິດ-ສັງຄົມ, ການລົງທຶນຂອງລັດ ຍັງຖືວ່າເປັນ “ພາກສ່ວນຫຼັກ” ໃນການສົ່ງເສີມ ການລົງທຶນຂອງພາກສ່ວນເອກະຊົນ ແລະ ການບັນລຸຜົນສຳເລັດຂອງສັງຄົມ, ໂດຍການຕອບສະໜອງເງື່ອນໄຂຮອບຂ້າງທີ່ເໝາະສົມ ເພື່ອເຮັດໃຫ້ມີການປະກອບສ່ວນ ຈາກບັນດາພາກສ່ວນດັ່ງກ່າວ ໄດ້ຢ່າງເຕັມສ່ວນ. ຕົວຢ່າງ ການສ້າງທາງ ແລະ ການສ້າງຕະຫຼາດຈາກພາກສ່ວນລັດ ເຮັດໃຫ້ການດຳເນີນ ການຂອງຜູ້ລົງທຶນເອກະຊົນດີຂຶ້ນ, ເຮັດໃຫ້ມີການເຕີບໂຕທາງ ດ້ານເສດຖະກິດເພີ່ມຂຶ້ນ. ການກໍ່ສ້າງໂຮງຮຽນ ແລະ ໂຮງໝໍ ແລະ ການຝຶກອົບຮົມບັນດາຄູອາຈານ, ພະຍາບານ ແລະ ໝໍ ເຮັດໃຫ້ສັງຄົມມີການພັດທະນາ ທາງດ້ານການສຶກສາ ແລະ ສາທາລະນະສຸກ, ທັງໝົດ ແມ່ນປະກອບສ່ວນຕໍ່ຄາດໝາຍຕ່າງໆຂອງ ແຜນພັດທະນາ ນາເສດຖະກິດ-ສັງຄົມແຫ່ງຊາດ ແລະ ແຜນພັດທະນາເສດຖະກິດ-ສັງຄົມ ຕາມລຳດັບ.

**1.3 ແຜນງານ ການລົງທຶນຂອງລັດ (PIP)**

ການລົງທຶນຂອງລັດ ໃນສປປ ລາວ ແມ່ນໄດ້ຮັບການຄຸ້ມຄອງພາຍໄຕ້ແຜນງານ ການຄຸ້ມຄອງການລົງທຶນຂອງ ລັດ. ບັນດາຄຳນິຍາມຂອງຄຳສັບທີ່ນຳໃຊ້ໃນປຶ້ມຄູ່ມືເຫຼົ່ານີ້ ມີດັ່ງລຸ່ມນີ້:

**<ຄຳວ່າ “ໂຄງການ” ໂດຍທົ່ວໄປ>**  
ຄຳວ່າ “ໂຄງການ” ໂດຍທົ່ວໄປແລ້ວແມ່ນການລົງທຶນໃດໜຶ່ງທີ່ມີຈຸດປະສົງ (ໂຕຢ່າງ: ສຳເລັດການກໍ່ສ້າງໂຄງລ່າງ, ບັນລຸ ໝາກຜົນໃດໜຶ່ງ), ພາຍໃນກອບເວລາທີ່ແນ່ນອນ. ປັດໃຈນຳເຂົ້າສຳລັບໂຄງການ ແມ່ນຖືກກຳນົດໃນຂັ້ນຕອນ ການວາງແຜນ. ກິດຈະກຳຂອງໂຄງການ ແມ່ນສຳເລັດພາຍຕະລາງເວລາທີ່ວາງແຜນໄວ້ ແລະຖືວ່າເປັນການຈັດຕັ້ງ ປະຕິບັດໂຄງການ.

**<ຄຳວ່າ “ແຜນງານ” ໂດຍທົ່ວໄປ>**  
ຄຳວ່າ “ແຜນງານ” ໂດຍທົ່ວໄປແລ້ວແມ່ນ ເປັນແບບແຜນທີ່ຄົບຖ້ວນພາຍໃນຂະແໜງການ ຫຼືເຂດແຄ້ວທີ່ລວບລວມເອົາຢ່າງໜ້ອຍ 1ໂຄງການ ແລະແຜນການລົງທຶນອື່ນໆ ທີ່ເຮັດໃຫ້ເກີດຜົນກະທົບທາງດ້ານການພັດທະນາໄປໃນທິດທາງດຽວ.

ແຜນງານໃດໜຶ່ງມີເປົ້າໝາຍທີ່ຕ້ອງບັນລຸໃນຊ່ວງເວລາໃດໜຶ່ງ, ໂດຍທົ່ວໄປໄລຍະກາງ ຫຼືຍາວ. ບັນດາຄາດໝາຍເລົ່ານີ້ກ່ຽວພັນເຖິງຍຸດທະສາດ ແລະແຜນການຂ້າງເທິງ ເຊັ່ນ ບັນດາແຜນ ແລະເປົ້າໝາຍການພັດທະນາ.

**<ໂຄງການລົງທຶນລັດ>**  
ໂຄງການລົງທຶນລັດ ແມ່ນໂຄງການໜຶ່ງທີ່ປະກອບການລົງທຶນລັດ  
ຄຳວ່າ “ໂຄງການລົງທຶນລັດ” ແມ່ນຄຳນິຍາມທົ່ວໄປ. ແຕ່ທີ່ຈິງແລ້ວໃນ ສປປ ລາວ ທຸກໆໂຄງການລົງທຶນລັດແມ່ນນອນໃນແຜນງານ. ດັ່ງນັ້ນ, ໂຄງການລົງທຶນລັດໃນລາວແມ່ນມີຄວາມໝາຍວ່າໂຄງການລົງທຶນລັດ ໃນແຜນງານ (PIP project).

(ລາຍລະອຽດກ່ຽວກັບການລົງທຶນລັດເບິ່ງຂໍ້1.2 ຂ້າງເທິງ)

**<ແຜນງານການລົງທຶນລັດ (PIP)>**

ແມ່ນແຜນງານທີ່ລວບລວມເອົາແຕ່ລະບັນດາໂຄງການລົງທຶນລັດ ເພື່ອບັນລຸແຜນພັດທະນາເສດຖະກິດສັງຄົມໃນສປປ ລາວ. ແຜນງານ PIP ແມ່ນມັກສະແດງອອກໃນກອບແນວຄວາມຄິດຂອງຫົວໜ່ວຍແຜນງານ.

<ໂຄງການໃນແຜນງານ (PIP project)>

ໂຄງການໃນແຜນງານ ແມ່ນໂຄງການໜຶ່ງທີ່ນອນຢູ່ໃນແຜນງານ.

ບັນດາໂຄງການລົງທຶນລັດແມ່ນ ໜຶ່ງໃນສາມພາກສ່ວນຕົ້ນຕໍ ໃນການບັນລຸແຜນພັດທະນາ ເສດຖະກິດ-ສັງຄົມແຫ່ງຊາດ. ດັ່ງທີ່ໄດ້ກ່າວໄວ້ຂ້າງເທິງແລ້ວວ່າທຸກໆໂຄງການລົງທຶນລັດແມ່ນນອນຢູ່ໃນແຜນງານການລົງທຶນລັດ. ດັ່ງນັ້ນ, ພວກເຮົາຈຶ່ງເອີ້ນບັນດາໂຄງການເຫຼົ່ານີ້ວ່າໂຄງການໃນແຜນງານ.

ທັງສອງແນວຄວາມຄິດຂ້າງເທິງກ່ຽວກັບຄຳວ່າ “PIP” ຄວນຈະຖືກແຍກອອກຈາກກັນ. ເພື່ອຫຼີກລ້ຽງຄວາມສັບສົນລະຫ່ວາງ ຄຳວ່າ “ແຜນງານ PIP” ແລະ “ໂຄງການ PIP”, ຕໍ່ໄປນີ້ຄຳວ່າ “ແຜນງານການລົງທຶນລັດ” ຖືກເອີ້ນວ່າ “ແຜນງານ PIP” ແລະ “ໂຄງການລົງທຶນລັດໃນແຜນງານ” ຫຼືໂຄງການ PIP ແມ່ນຖືກເອີ້ນວ່າ “ໂຄງການລົງທຶນລັດ” ໃນບົ່ມຄູ່ມືຫົວນີ້.

<ຫົວໜ່ວຍແຜນງານ PIP>

ຫົວໜ່ວຍແຜນງານ ແມ່ນກອບແນວຄວາມຄິດພາຍໃນແຜນງານ PIP ເຊິ່ງລວບລວມເອົາບັນດາໂຄງການລົງທຶນລັດ ເພື່ອບັນລຸເປົ້າໝາຍພ້ອມກັບໂຕຊີ້ວັດຂອງແຜນງານ ແລະ/ຫຼືເຂດແຄວ້ນສະເພາະໃດໜຶ່ງ.

(ແຫຼ່ງຂໍ້ມູນ:ຄູ່ມືການຄຸ້ມຄອງໂຄງການ)

ໂຄງຮ່າງແນວຄວາມຄິດຂອງຫົວໜ່ວຍແຜນງານ:

ໃນບົ່ມຄູ່ມືນີ້, ກ່ຽວກັບຫົວໜ່ວຍອົງປະກອບ ຂອງ ແຜນງານ PIP ແມ່ນໄດ້ອະທິບາຍວ່າເປັນ **ຫົວໜ່ວຍແຜນງານ PIP**. ຫົວໜ່ວຍແຜນງານ PIP ມີເປົ້າໝາຍຕ່າງໆ ທີ່ຕ້ອງບັນລຸພາຍໃນຊ່ວງ ເວລາໃດໜຶ່ງ, ໂດຍທົ່ວໄປໄລຍະກາງ ແລະ ໄລຍະຍາວ. ບັນດາຄາດໝາຍເຫຼົ່ານີ້ ກ່ຽວຂ້ອງກັບບັນ ດາຍຸດທະສາດ ແລະ ແຜນການຂ້າງເທິງ ເຊັ່ນ ບັນດາແຜນ ແລະ ເປົ້າໝາຍການພັດທະນາ. ບັນດາຫົວໜ່ວຍແຜນງານ ແມ່ນປະກອບດ້ວຍ ແຕ່ລະບັນດາໂຄງການລົງທຶນລັດ ຈຳນວນໜຶ່ງ. ບັນດາໂຄງການລົງທຶນລັດ ເຫຼົ່ານີ້ ໄດ້ມີການວາງແຜນ ແລະ ຕິດຕາມກວດກາ ເພື່ອຮັບປະກັນວ່າບັນດາຄາດໝາຍພາຍໃນ ຫົວໜ່ວຍແຜນງານ PIP ບັນລຸຜົນສຳເລັດ ໃນທາງທີ່ມີປະສິດທິພາບ ແລະ ປະສິດທິຜົນທີ່ສຸດ.

ແຕ່ລະໂຄງການລົງທຶນລັດ ພາຍໃນຫົວໜ່ວຍແຜນງານ PIP ມີການພົວພັນກັນຢ່າງມີໂລຊິກ. ບັນດາໂຄງການລົງທຶນລັດ ແມ່ນໄດ້ມີການວາງແຜນ ແລະ ຈັດຕັ້ງປະຕິບັດ ເຊິ່ງເປັນເຄື່ອງມືທີ່ສຳຄັນ ເພື່ອເຮັດໃຫ້ຫົວໜ່ວຍແຜນງານ PIP ບັນລຸຜົນ.

ເຖິງແມ່ນວ່າ ແຜນງານ PIP ແລະ ແຕ່ລະບັນດາໂຄງການລົງທຶນລັດ ມີເປົ້າໝາຍຮ່ວມກັນ ຄືການບັນລຸຜົນສຳເລັດຂອງແຜນພັດທະນາ ເສດຖະກິດ-ສັງຄົມແຫ່ງຊາດ ແລະ ແຜນພັດທະນາເສດຖະກິດ-ສັງຄົມ,

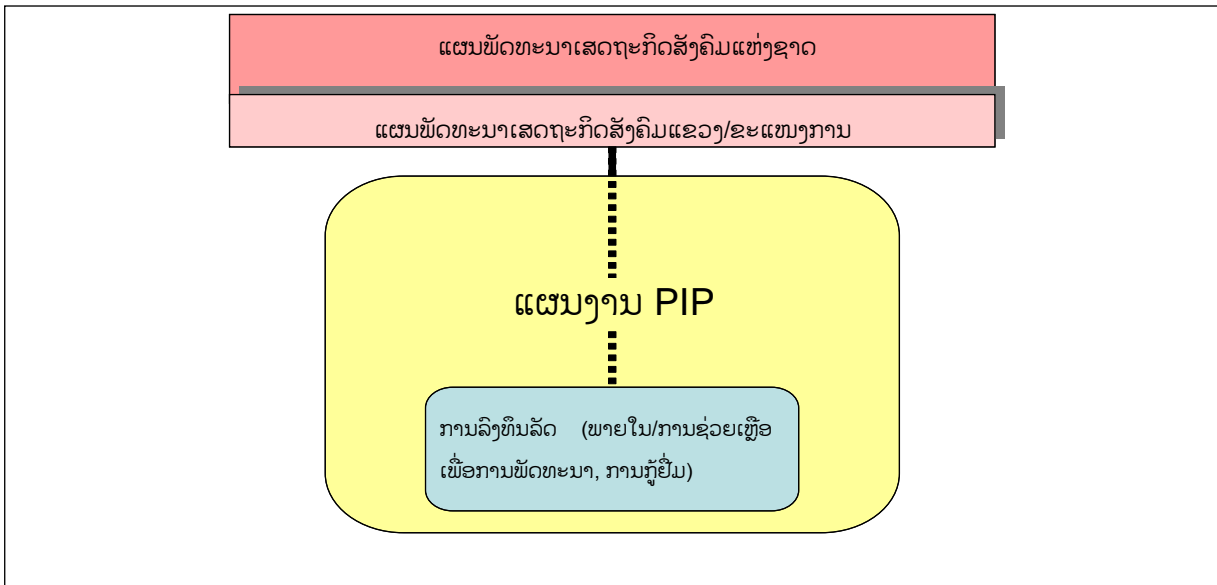
ພາກທີ 1

ແຕ່ວ່າ ແຜນງານ PIP ແລະ ແຕ່ລະບັນດາໂຄງການລົງທຶນລັດມີຄວາມແຕກຕ່າງກັນ. ແຜນງານ PIP ແມ່ນຄົບຖ້ວນກວ່າ ແລະ ມີເປົ້າໝາຍທີ່ກວ້າງຂວາງ, ສ່ວນບັນດາໂຄງການລົງທຶນລັດ ແມ່ນລົງເລິກແຜນ ການລົງທຶນອັນໃດໜຶ່ງ ທີ່ເປົ້າໝາຍຂອງມັນແມ່ນຢູ່ໃນຂອບເຂດຈຳກັດ. ສາມາດເວົ້າໄດ້ເຊັ່ນ ກັນວ່າ ບັນ ດາໂຄງການລົງທຶນລັດ ມີງົບປະມານຂອງຕົວມັນເອງສຳລັບການຈັດຕັ້ງປະຕິບັດ, ແຜນງານ PIP ມີວິທີ ການທາງດ້ານແນວຄວາມຄິດ, ດັ່ງນັ້ນຈຶ່ງບໍ່ມີງົບປະມານສະເພາະສຳລັບການຈັດຕັ້ງປະຕິບັດຂອງມັນ.

1. 4 ການພົວພັນຕ່າງໆ ລະຫວ່າງ ແຜນພັດທະນາ ເສດຖະກິດ-ສັງຄົມ ແລະ ແຜນງານ PIP

ໂດຍທົ່ວໄປແລ້ວມັນເປັນການຍາກຫຼາຍໃນການລະບຸເຖິງການສົ່ງຜົນໂດຍກົງ ຂອງບັນດາໂຄງການລົງທຶນ ຂອງລັດ ຕໍ່ກັບແຜນພັດທະນາເສດຖະກິດ-ສັງຄົມແຫ່ງຊາດ. ດັ່ງນັ້ນ, ເມື່ອພິຈະລະນາເຖິງ ຄວາມສອດ ຄ່ອງຂອງ ແຕ່ ລະໂຄງການ PIP, ມັນມີຄວາມສຳຄັນທີ່ຕ້ອງມີການລະບຸເຖິງຄວາມກ່ຽວພັນ ຢ່າງມີໂລຊິກ ກັບແຜນພັດທະນາ ເສດຖະກິດ-ສັງຄົມ ແລະ ບັນດາເປົ້າໝາຍໄລຍະກາງຂອງມັນ.

ຮູບທີ່ 2: ແຜນພັດທະນາ ເສດຖະກິດ-ສັງຄົມແຫ່ງຊາດ ແລະ ແຜນງານ PIP (1)

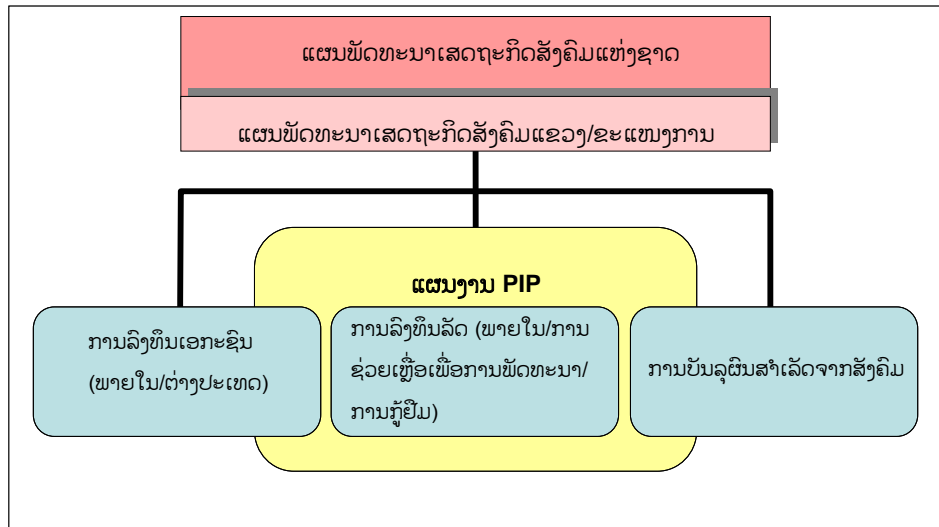


ແຜນງານ PIP ເຮັດໜ້າທີ່ ເປັນເຄື່ອງມືແຜນງານ ການລົງທຶນຂອງລັດ ທີ່ຜັນຂະຫຍາຍ ແຜນພັດທະນາ ເສດຖະກິດ-ສັງຄົມແຫ່ງຊາດ, ແຜນພັດທະນາເສດຖະກິດ-ສັງຄົມ ແລະ ບັນດານະໂຍບາຍ ເສດຖະກິດ ມະຫາພາກ ຂອງຂະແໜງການ ມາເປັນບັນດາໂຄງການລົງທຶນລັດ. ແຜນງານ PIP ແມ່ນໄດ້ຮັບການອະ ທິບາຍຢ່າງຈະແຈ້ງ ແລະ ອອກແບບໃຫ້ສອດຄ່ອງກັບແຜນພັດທະນາ ເສດຖະກິດ-ສັງຄົມແຫ່ງຊາດ, ເຊິ່ງ ບັນດາໂຄງການລົງທຶນລັດ ໄດ້ມີການຄັດເລືອກຢ່າງລະມັດລະວັງ ພາຍໃນບັນດາບຸລິມະສິດຂອງຫົວໜ່ວຍ ແຜນງານ PIP ນັ້ນ, ແລະ ຖືກຈັດຕັ້ງປະຕິບັດດ້ວຍຈຸດປະສົງ ເຮັດໃຫ້ເກີດຜົນປະໂຫຍດສູງສຸດ ໂດຍການ



ນຳໃຊ້ຊັບພະຍາກອນທີ່ມີຈຳກັດ.

ຮູບທີ່ 3: ແຜນພັດທະນາ ເສດຖະກິດ-ສັງຄົມແຫ່ງຊາດ ແລະ ແຜນງານ PIP (2)

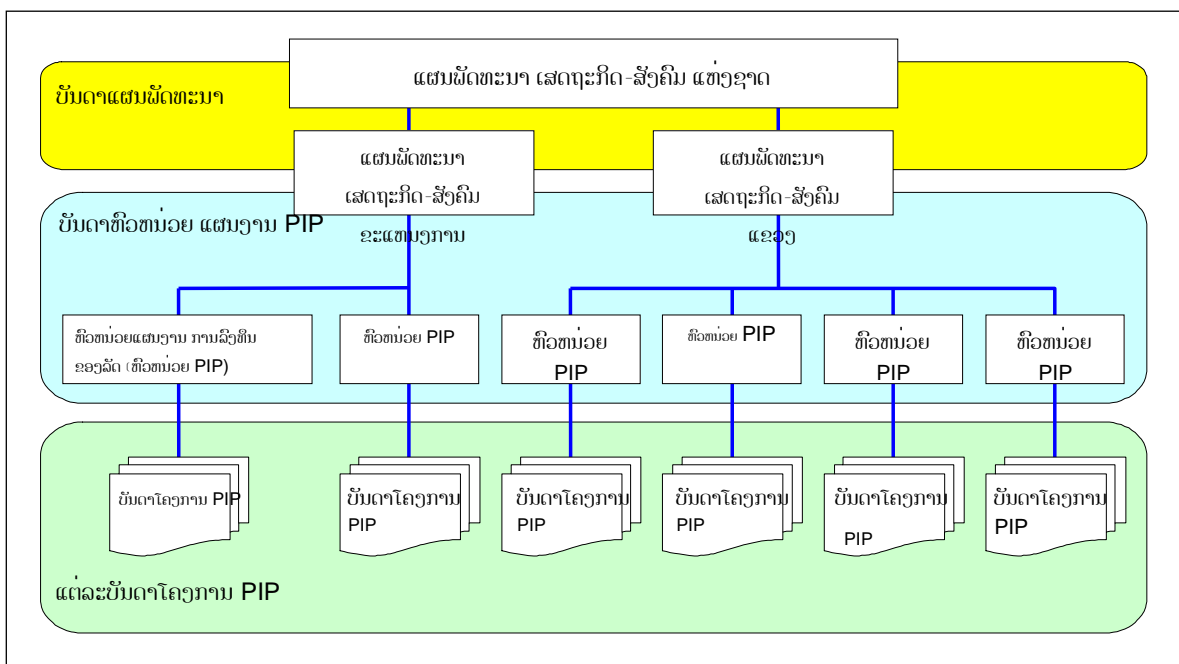


ແຜນງານ PIP ເຮັດໜ້າທີ່ເຊັ່ນກັນ ໃນການສະໜັບສະໜູນທາງອ້ອມ ໃນການສົ່ງເສີມ ການລົງທຶນພາກເອກະຊົນ ແລະ ການບັນລຸຜົນສຳເລັດ ຂອງສັງຄົມ, ໂດຍການສະໜອງເງື່ອນໄຂອ້ອມຂ້າງ ທີ່ເໝາະສົມ. ຫຼາຍໆ ໂຄງການລົງທຶນຂອງລັດໄດ້ມີການວາງແຜນ ແລະ ຈັດຕັ້ງປະຕິບັດ ໂດຍຄາດຫວັງ ເພື່ອສົ່ງເສີມການລົງທຶນເອກະຊົນ ໃນບາງຂະແໜງການ ແລະ/ຫຼື ເຂດແຄວ້ນ, ຫຼື ສົ່ງເສີມການປັບປຸງຊີວິດການເປັນຢູ່ຂອງຄົນໃນສັງຄົມໃຫ້ດີຂຶ້ນ. ໃນບາງກໍລະນີ ໂຄງການລົງທຶນຂອງລັດ ໄດ້ມີການວາງແຜນ ແລະ ຈັດຕັ້ງປະຕິບັດຮ່ວມກັບ ຜູ້ລົງທຶນເອກະຊົນ ຫຼື ກັບສັງຄົມ. ແຜນງານ PIP ເປັນທິດທາງ ໃນເວລາວາງແຜນ ແລະ ການຈັດຕັ້ງ ປະຕິບັດ ບັນດາໂຄງການລົງທຶນລັດ.

### 1. ຫົວໜ່ວຍ ແຜນງານ PIP

**ຫົວໜ່ວຍແຜນງານ PIP** ແມ່ນຫົວໜ່ວຍໜຶ່ງ ຂອງແຜນງານ PIP. ມັນປະກອບດ້ວຍ ຫຼາຍໆບັນດາໂຄງການລົງທຶນລັດ, ຄາຍຄືກັບການຈັດແບ່ງເປັນແຂວງ/ຂະແໜງການ ທີ່ໃຊ້ໃນແຜນການລົງທຶນຂອງລັດ ລຶກລຶງປະມານປະຈຳປີ, ແຕ່ວ່າມັນໄດ້ຖືກນຳໃຊ້ ເພື່ອຕິດຕາມກວດກາໜາກຜົນ ແລະ ຜົນໄດ້ຮັບຂອງໂຄງການລົງທຶນລັດ ໂດຍຜ່ານຜົນກະທົບຕໍ່ການພັດທະນາ. ຫົວໜ່ວຍແຜນງານ PIP ແມ່ນຢູ່ໄຕ້ ບັນດາແຜນພັດທະນາ, ຢູ່ເທິງ ແຕ່ລະບັນດາໂຄງການລົງທຶນລັດ. ບັນດາແຜນການພັດທະນາ, ຫົວໜ່ວຍແຜນງານ PIP ແລະ ແຕ່ລະບັນດາໂຄງການລົງທຶນລັດ ສາມາດຈັດລຽງເປັນລຳດັບເປັນໃນລັກສະນະເຫດແລະ ຜົນ. ຈຳນວນຂອງຫົວໜ່ວຍແຜນງານ PIP ປຸ່ນແປງໂດຍຂຶ້ນກັບແຜນພັດທະນາ ຂອງຂະແໜງການ ຫຼື ເຂດແຄວ້ນ.

### ຮູບທີ່ 4: ບັນດາຫົວໜ່ວຍ ແຜນງານ PIP



ຜົນປະໂຫຍດຂອງ ການສ້າງຫົວໜ່ວຍແຜນງານ ແມ່ນມີດັ່ງຕໍ່ໄປນີ້;

**ເພື່ອສ້າງ ແຜນປະຕິບັດງານ ເພື່ອບັນລຸຄາດໝາຍການພັດທະນາ.** ໂດຍທົ່ວໄປ ບັນດາແຜນການພັດທະນາ ໄດ້ອະທິບາຍຢ່າງຈະແຈ້ງ ບັນດາເປົ້າໝາຍແລະທິດທາງຂອງຊາດ/ຂະແໜງ ການ/ເຂດແຄວ້ນ, ຢ່າງໃດກໍຕາມ ມັນບໍ່ໄດ້ລະບຸ ແຜນການປະຕິບັດງານສະເພາະ. ເພື່ອຮັບປະກັນການບັນລຸຜົນສຳ ເລັດຂອງເປົ້າໝາຍການພັດທະນາ ພາຍໃນເວລາທີ່ຕັ້ງໄວ້, ການວາງແຜນຢ່າງມີຍຸດທະສາດຂອງບັນ

**ພາກທີ 1**

ດາແຜນປະຕິບັດງານ ດ້ວຍມູມມອງຂອງຫົວໜ່ວຍແຜນງານ PIP ແມ່ນມີຜົນປະໂຫຍດຫຼາຍ.

- **ເພື່ອເຮັດໃຫ້ ການຄຸ້ມຄອງ ແຜນງານ PIP ບົນພື້ນຖານໝາກຜົນ ປາກົດເປັນຈິງ.** ໃນເວລາວາງແຜນໂຄງການ PIP, ຕ້ອງວາງ ຈຸດປະສົງຈະແຈ້ງ ແລະ ກຳນົດຜົນກະທົບຂອງການພັດທະນາ ທີ່ຄາດໝາຍໄວ້ຈາກໂຄງການດັ່ງກ່າວນີ້, ແລະ ເຊັ່ນດຽວກັນ ຕ້ອງລະບຸບົດບາດຕ່າງໆຂອງການປະກອບສ່ວນຂອງໂຄງການເອງ ເພື່ອການບັນລຸເປົ້າໝາຍການພັດທະນາ. ຫົວໜ່ວຍແຜນງານ PIP ເປັນເຄື່ອງມືເພື່ອເຊື່ອມຕໍ່ແຕ່ບັນດາລະໂຄງການລົງທຶນລັດ ກັບບັນດາແຜນການພັດທະນາ, ໂດຍສະເພາະໃນຂະບວນການການວາງແຜນ.
- **ເພື່ອຕິດຕາມກວດກາ ຄວາມສຳເລັດ ຂອງບັນດາແຜນພັດທະນາ.** ການຕິດຕາມກວດກາ ແຕ່ລະບັນດາ ໂຄງການລົງທຶນຂອງລັດ ແມ່ນມີຄວາມສຳຄັນ. ຢ່າງໃດກໍຕາມ, ມັນບໍ່ພຽງພໍ ທີ່ຈະເຂົ້າ ໃຈພຽງແຕ່ພາບລວມ ຂອງການພັດທະນາ ໃນລະດັບຊາດ/ ຂະແໜງການ/ ເຂດແຄວ້ນເທົ່ານັ້ນ. ຫົວໜ່ວຍແຜນງານ PIP ຊ່ວຍໃນການຕິດຕາມກວດກາ ການບັນລຸຜົນສຳເລັດ ຂອງບັນດາແຜນການໂດຍການເຊື່ອມຕໍ່ ບັນດາຕົວຊີ້ວັດໄລຍະກາງ ກັບການປະຕິບັດ ແລະ ຜົນກະທົບຂອງບັນດາໂຄງການລົງທຶນລັດ.
- **ເພື່ອຮັບປະກັນ ຄວາມຮັບຜິດຊອບ ຄວາມສຳເລັດຂອງແຜນພັດທະນາ ຕໍ່ກັບ ສັງຄົມ.** ຍ້ອນຄວາມຮັບຜິດຊອບຂອງຊາດ, ມັນມີຄວາມສຳຄັນ ຕ້ອງມີຄວາມຄືບໜ້າໄລຍະກາງ ເພື່ອບັນລຸ ເປົ້າໝາຍແຜນພັດທະນາຕໍ່ກັບສັງຄົມ. ຄວາມຄືບໜ້າ ອາດຈະກະຕຸກຊຸກຍູ້ ທ່າແຮງ ແລະ ການຮ່ວມ ມືຕໍ່ໄປຈາກສັງຄົມ ເພື່ອການພັດທະນາຕໍ່ໄປ. ບັນດາຫົວໜ່ວຍ ແຜນງານ PIP ເປັນເຄື່ອງມື ເພື່ອສະແດງເຖິງສະຖານະພາບຂອງຄວາມຄືບໜ້າໂດຍຜ່ານສັງຄົມ.

**2.1 ຄວາມຫຼາກຫຼາຍ ຂອງບັນດາຫົວໜ່ວຍ ແຜນງານ PIP**

ຫົວໜ່ວຍ ແຜນງານການລົງທຶນຂອງລັດ ແມ່ນໄດ້ສ້າງຂຶ້ນ ພາຍໄຕ້ ແຜນພັດທະນາ ເສດຖະກິດ-ສັງຄົມ. ດັ່ງນັ້ນ, ຫົວໜ່ວຍ ແຜນງານ PIP ສາມາດສ້າງຂຶ້ນພາຍໄຕ້ ແຜນພັດທະນາເສດຖະກິດ-ສັງຄົມຂອງເຂດແຄວ້ນ (ແຂວງ) ຫຼື ຂະແໜງການ ( ກະຊວງ ) ໃດໆກໍໄດ້. ເຊັ່ນກັນ ກໍ່ສາມາດ ສ້າງແຜນງານ PIP ໃນລະດັບ ເມືອງ/ຂຶ້ນບ້ານ, ຖ້າວ່າມີເປົ້າໝາຍ ແລະ ມີກົດຈະກຳ (ໂຄງການ) ຕ່າງໆ. ໃນຫົວໜ່ວຍແຜນງານ PIP ທັງໝົດ, ຕ້ອງມີການພິຈະ ລະນາເຖິງຂະແໜງການ ( ຫຼື ຂະແໜງການຍ່ອຍ ) ແລະ ພື້ນທີ່ໃນເຂດແຄວ້ນ, ເຖິງແມ່ນວ່າລະດັບຂອງ ການພິຈະລະນາ ມີຄວາມແຕກຕ່າງກັນໄປ ຂຶ້ນກັບຫົວໜ່ວຍແຜນງານນັ້ນ. ຂ້າງລຸ່ມນີ້ ອະທິບາຍຄຸນລັກສະ ນະຂອງຫົວໜ່ວຍແຜນງານ ຂຶ້ນກັບ ແຜນພັດທະນາ ເສດຖະກິດ-ສັງຄົມທີ່ຢູ່ເບື້ອງເທິງ.

**ບັນດາຫົວໜ່ວຍ ແຜນງານ PIP ພາຍໄຕ້ ແຜນພັດທະນາ ເສດຖະກິດ-ສັງຄົມ ຂອງຂະແໜງການ (ກະຊວງ)**

ແຜນພັດທະນາເສດຖະກິດ-ສັງຄົມ ຂອງຂະແໜງການ ຫຼື ແຜນພັດທະນາເສດຖະກິດ-ສັງຄົມ ສຳລັບກະຊວງຕ່າງໆ ໄດ້ສ້າງບັນດາຄາດໝາຍ ໃນສາຂາຊ່ຽວຊານສະເພາະ ທີ່ຕ້ອງການ ສຳລັບຂະແໜງ ການນັ້ນ.

**ພາກທີ 1**

ໂດຍທົ່ວໄປແລ້ວ, ຫົວໜ່ວຍແຜນງານ PIP ໄດ້ສ້າງຂຶ້ນ ຈາກຂະແໜງການຍ່ອຍ ແລະ ໄດ້ແບ່ງເພີ່ມເຕີມ ຕາມລະເຂດແຄວ້ນ. ເນື່ອງຈາກວ່າ ຫຼາຍໆ ໂຄງການລົງທຶນຂອງລັດ ແມ່ນໄດ້ມີການຈັດແບ່ງແລ້ວ ໃນຂະ ແໜງການຍ່ອຍນັ້ນ ຢູ່ໃນຂັ້ນຕອນການວາງແຜນຂອງມັນ, ມັນເປັນການງ່າຍໃນຈັດແບ່ງ ໃນເວລາທີ່ບັນດາ ໂຄງການ ລົງທຶນລັດ ໄດ້ມີການກຳນົດແລ້ວ. ຢ່າງໃດກໍ່ຕາມ, ຍ້ອນວ່າການຄອບຄຸມຂອງແຜນພັດທະນາ ເສດຖະກິດ-ສັງຄົມ ຂອງຂະແໜງການແມ່ນກວມເອົາໃນລະດັບຊາດ, ມັນເປັນການຍາກໃນການເກັບ ກຳຂໍ້ມູນຂອງ ຂະແໜງການຍ່ອຍ ໃນລະດັບເຂດແຄວ້ນ, ທີ່ເຊິ່ງບັນດາໂຄງການລົງທຶນຂອງລັດ ແມ່ນໄດ້ມີ ການປະຕິບັດ ໂດຍການລິເລີ່ມດ້ວຍຕົວຂອງມັນເອງ.

**(1) ຫົວໜ່ວຍ ແຜນງານ PIP ພາຍໄຕ້ ແຜນພັດທະນາເສດຖະກິດ-ສັງຄົມ ແຂວງ**

ແຜນພັດທະນາເສດຖະກິດ-ສັງຄົມຂອງແຂວງ ແມ່ນໄດ້ລະບຸເປົ້າໝາຍຕ່າງໆ ຂອງບັນດາຂະແໜງການສຳ ຄັນ ພາຍໃນແຂວງ. ຫົວໜ່ວຍ ແຜນງານ PIP ທີ່ຈະໄດ້ສ້າງຂຶ້ນ ຈາກຂະແໜງການ, ແລະ ຂະແໜງການ ຍ່ອຍ ໄດ້ຖືກແບ່ງພາຍໃນຫົວໜ່ວຍແຜນງານ PIP ດຽວກັນ. ມັນມີຄວາມຈຳເປັນເຊັ່ນ ກັນ ໃນການພິຈະນາ ເຖິງມຸມມອງຂອງເຂດແຄວ້ນຍ່ອຍ (ເມືອງ / ຂຸ້ນບ້ານ) ຍ້ອນວ່າ ແຕ່ລະບັນດາໂຄງການລົງທຶນລັດ ແມ່ນຍັງ ນ້ອຍໂພດ ທີ່ຈະສົ່ງຜົນຕໍ່ກັບແຜນພັດທະນາເສດຖະກິດ-ສັງຄົມຂອງແຂວງທັງໝົດ.

**(2) ບັນດາຫົວໜ່ວຍ ແຜນງານການ PIP ໃນລະດັບເມືອງ/ກຸ່ມບ້ານ**

ເຖິງແມ່ນວ່າບໍ່ມີ ແຜນພັດທະນາເສດຖະກິດ-ສັງຄົມ ໃນລະດັບຂັ້ນນີ້, ຫົວໜ່ວຍແຜນງານ PIP ຍັງຄົງສາ ມາດສ້າງໄດ້. ເຊິ່ງສາມາດເຮັດໄດ້ໂດຍ ການລະບຸເຖິງບັນດາເປົ້າໝາຍສະເພາະ ສຳລັບເຂດແຄວ້ນຍ່ອຍ, ແລະ ວິເຄາະອົງປະກອບຂອງກິດຈະກຳ (ລວມເຖິງ ບັນດາໂຄງການລົງທຶນລັດ).

ບັນດາຂະແໜງການ ຫຼື ເຂດແຄວ້ນທົ່ວໆໄປ ພາຍໃນ ບັນດາຫົວໜ່ວຍແຜນງານ PIP ຈາກກະຊວງຕ່າງໆ, ບັນດາແຂວງ ແລະ ລະດັບອື່ນໆ ສາມາດແບ່ງປັນກັນໄດ້. ຕົວຢ່າງເຊັ່ນ, ຂໍ້ມູນໃນຫົວໜ່ວຍແຜນ ງານຂອງຂະແໜງການ (ກະຊວງ) ໄຕ້ຂະແໜງການຍ່ອຍໜຶ່ງ ສາມາດໃຊ້ຮ່ວມກັນກັບ ຫົວໜ່ວຍແຜນ ງານຂອງແຂວງ. ໂດຍຜ່ານການບົກສາຫາລື, ທ້າຍສຸດແລ້ວ ທັງສອງພາກສ່ວນ ຈະໄດ້ຮັບຜົນປະໂຫຍດ ຈາກການຊອກຫາວິທີທາງ ທີ່ມີປະສິດທິຜົນ ແລະ ປະສິດທິພາບທີ່ສຸດ ເພື່ອບັນລຸເປົ້າໝາຍຂອງພວກມັນ ເອງ.

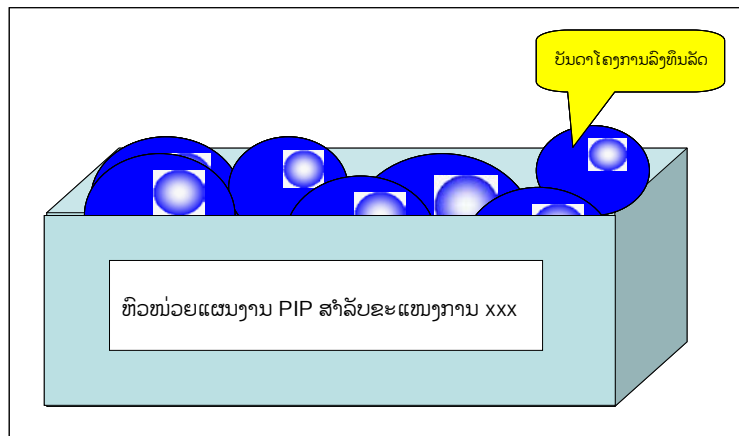
**2.2 ແນວຄວາມຄິດ ຂອງ ການຄຸ້ມຄອງ ຫົວໜ່ວຍແຜນງານ PIP**

ບັນດາຫົວໜ່ວຍ ແຜນງານ PIP ແມ່ນໄດ້ຮັບການຄຸ້ມຄອງເປັນຫຼັກ ໂດຍການລິເລີ່ມຂອງ ຜຫ/ພຜຫ, ແຕ່ການບັນລຸຜົນສຳເລັດ ຂອງຫົວໜ່ວຍ ແຜນງານຂອງຂະແໜງການ ແລະ ເຂດແຄວ້ນ ຂຶ້ນກັບ ບັນດາອົງ ການຈັດຕັ້ງ ທີ່ມີຄວາມຮັບຜິດຊອບໂດຍກົງ ໃນຫົວໜ່ວຍນັ້ນ. ສາມາດເວົ້າໄດ້ວ່າ ຜຫ/ພຜຫ ແມ່ນ ຮັບຜິດ ຊອບ ສຳລັບກອບວຽກຂອງແຜນງານ PIP, ແລະ ບັນດາອົງການ ຈັດຕັ້ງຕ່າງໆ ຂອງຂະແໜງການ/ເຂດ ແຄວ້ນ ແມ່ນຮັບຜິດຊອບ ເນື້ອໃນຂອງຫົວໜ່ວຍແຜນງານເອງ.

**ພາກທີ 1**

ດັ່ງທີ່ກ່າວມາຂ້າງເທິງ, ຈຸດປະສົງທົ່ວໄປ ສຳລັບປະເທດ ແມ່ນເພື່ອບັນລຸ ແຜນພັດທະນາເສດຖະກິດ-ສັງຄົມ ຫ້າປີ ແລະ ແຜນພັດທະນາເສດຖະກິດ-ສັງຄົມ ຂອງຂະແໜງການ/ເຂດແຄ້ວນ ແລະ ຜົນສຳເລັດ ໄລຍະກາງຂອງມັນ. ເຖິງແມ່ນວ່າ ຫົວໜ່ວຍ ແຜນງານ PIP ແມ່ນປະກອບດ້ວຍ ບັນດາໂຄງການລົງທຶນລັດ ໃນຂະແໜງການ ຫຼື ເຂດແຄວ້ນຂອງມັນ, ຫົວໜ່ວຍແຜນງານເອງນັ້ນມີຈຸດປະສົງທີ່ກ້ວາງຂວາງກວ່າແຕ່ ລະບົບດາໂຄງການ. ມັນເຮັດໜ້າທີ່ຄື “ກັບທີ່ມີເຄື່ອງໝາຍ” ສຳລັບຂະແໜງການ ຫຼື ເຂດແຄວ້ນໃດໜຶ່ງ ສະເພາະ ເຊິ່ງແຕ່ລະໂຄງການລົງທຶນຂອງລັດ ພາຍໃນຫົວໜ່ວຍ (ກັບ) ສາມາດຈັດແບ່ງ ແລະ ຕິດຕັ້ງ ໄດ້ຢ່າງງ່າຍດາຍ.

**ຮູບທີ 5: ແຜນງານ PIP “ຮູບກັບ ທີ່ມີເຄື່ອງໝາຍ”**



ດັ່ງນັ້ນ, ການຄຸ້ມຄອງ ຫົວໜ່ວຍແຜນງານ PIP ແມ່ນເປັນໃນແນວດຽວກັນກັບການຄຸ້ມຄອງແຕ່ລະບັນດາ ໂຄງການ ລົງທຶນລັດ. ມັນຮັບປະກັນ ວ່າຫົວໜ່ວຍແຜນງານ ສາມາດສັງເກດໃນລະດັບທີ່ກວ້າງຂວາງ.

**2.3 ສາມທັດສະນະ ຂອງການຄຸ້ມຄອງ ແຜນງານ PIP**

ການສັງເກດ ຫົວໜ່ວຍ ແຜນງານ PIP ມີຄວາມຈຳເປັນຕ້ອງມີ ມຸມມອງທີ່ຄົບຖ້ວນ. ເພື່ອເຮັດໃຫ້ການຄຸ້ມ ຄອງຫົວໜ່ວຍແຜນງານ PIP ເປັນໄປໄດ້ຢ່າງລາບລືນ, ຕ້ອງກວມເອົາສາມທັດສະນະດັ່ງຕໍ່ໄປນີ້.

**ມຸມມອງ ທາງດ້ານໂລຊິກ:** ແຜນງານ PIP ເຮັດໜ້າທີ່ ເປັນຕົວເຊື່ອມລະຫວ່າງ ບັນດາແຜນພັດທະນາ ແລະ ແຕ່ລະບັນດາໂຄງການລົງທຶນລັດ. ມັນສາມາດເວົ້າໄດ້ວ່າ ບັນດາແຜນພັດທະນາ, ບັນດາຫົວໜ່ວຍແຜນ ງານ PIP ແລະ ແຕ່ລະບັນດາໂຄງການລົງທຶນລັດ ແມ່ນເຊື່ອມກັນ ໃນລັກສະນະລຳດັບເຫດ ແລະ ຜົນ ຢ່າງມີໂລຊິກ. ລຳດັບ ຢ່າງມີໂລຊິກ ຊ່ວຍໃຫ້ເຂົ້າໃຈ ການຄອບຄຸມຢ່າງຄົບຖ້ວນ ຂອງບັນດາໂຄງການລົງ ທຶນລັດ ໄດ້ຄາດໝາຍການພັດທະນາ. ເຊັ່ນກັນມັນເຮັດໜ້າທີ່ ເພື່ອຊອກຮູ້ໄດ້ວ່າ ມີບັນດາໂຄງການລົງ ທຶນລັດພຽງພໍ (ຫຼືຫຼາຍໂພດ) ເພື່ອເຮັດໃຫ້ສຳເລັດ ເປົ້າໝາຍຕ່າງໆ ຂອງການພັດທະນາ.

**ມຸມມອງ ແບບເປັນລຳດັບ:** ນອກເໜືອຈາກ ມຸມມອງທາງດ້ານໂລຊິກ, ມຸມມອງແບບເປັນລຳດັບ ຫຼືລຳດັບຂອງເວລາ ໃນລະດັບຂອງ ແຜນງານ ເປັນປັດໄຈທີ່ສຳຄັນ. ເມື່ອຄາດໝາຍການພັດທະນາໄລຍະກາງໄດ້ຖືກຕັ້ງໄວ້, ລັດຖະບານຕ້ອງຕິດຕາມກວດກາວ່າສະຖານະການ ຂອງຄວາມຄືບໜ້າຂອງ ການກ້າວໄປສູ່ຄວາມສຳເລັດຂອງມັນ. ໂດຍສະເພາະ ເມື່ອແຕ່ລະບັນດາໂຄງການລົງທຶນລັດ ເຊື່ອມຕໍ່ຢ່າງ ມີໂລຊິກກັບບາງເປົ້າໝາຍການພັດທະນາໃດໜຶ່ງ ກຳລັງຄືບໜ້າໄປ, ໄດ້ສຳເລັດ ແລະ ສ້າງຜົນກະທົບທາງບວກຕ່າງໆ, ມັນມີຄວາມສຳຄັນ ໃນການຕິດຕາມກວດກາຄວາມສຳເລັດຂອງພວກມັນ ບໍ່ສະເພາະພຽງແຕ່ຈາກມຸມມອງ ຂອງແຕ່ລະບັນດາໂຄງການລົງທຶນລັດເຫຼົ່ານີ້ ແຕ່ຕ້ອງຕິດຕາມກວດກາຈາກມຸມມອງທີ່ຄົບຖ້ວນ.

**ມຸມມອງທາງດ້ານພູມິສາດ:** ຍຸດທະສາດທາງດ້ານເຂດແຄວ້ນ ແມ່ນອົງປະກອບທີ່ສຳຄັນ ສຳລັບການບັນລຸຄວາມສຳເລັດ ຂອງເປົ້າໝາຍການພັດທະນາ. ບັນດາເປົ້າໝາຍແຫ່ງຊາດ ຈະບໍ່ບັນລຸໄດ້ ຖ້າບໍ່ໄດ້ພິຈະລະນາ ການຄອບຄຸມທາງດ້ານພູມິສາດ. ເຊັ່ນດຽວກັນ ໂດຍການສັງເກດ ສະຖານທີ່ຕັ້ງຂອງບັນດາໂຄງການລົງທຶນລັດ ຕາມລັກສະນະທາງດ້ານພູມິສາດ, ມັນບໍ່ສະເພາະໃຫ້ຮູ້ເຖິງ ການຄອບຄຸມພື້ນທີ່ຂອງໂຄງການທີ່ຄ້າຍຄືກັນ, ແຕ່ມັນຍັງໃຫ້ເຮົາຮູ້ໄດ້ວ່າ ບັນດາໂຄງການລົງທຶນລັດ ທີ່ແຕກຕ່າງກັນທີ່ສາມາດມີສ່ວນຊຸກຍູ້ເຊິ່ງກັນແລະກັນ, ເຊັ່ນ ການເຊື່ອມກັນລະຫວ່າງການກໍ່ສ້າງທາງເຂົ້າ ແລະ ໂຮງໝໍຕ່າງໆ ແລະອື່ນໆ.

ເມື່ອຄຸ້ມຄອງ ໂດຍຜ່ານສາມມຸມມອງ ທີ່ກ່າວມາຂ້າງເທິງ, ແຜນງານ PIP ເຮັດໜ້າທີ່ເປັນວິທີການ ສະໜັບສະໜູນ ທັງບັນດາຄາດໝາຍ ການພັດທະນາ ແລະ ແຕ່ລະບັນດາໂຄງການລົງທຶນລັດ.

ຄູ່ມືການຄຸ້ມຄອງແຜນງານການລົງທຶນລັດ  
ພາກທີ 2 ຂັ້ນຕອນ ແລະ ວິທີການ ຄຸ້ມຄອງແຜນງານ PIP

ສາລະບານ

1. ຂັ້ນຕອນການຄຸ້ມຄອງແຜນງານ PIP .....	2
2. ການກຳນົດແຜນງານ PIP .....	4
2.1 ຂັ້ນຕອນທີ່ 1: ການວິເຄາະ SEDP .....	4
2.2 ການກຳນົດບັນດາຫົວໜ່ວຍແຜນງານ PIP.....	7
2.3. ການສ້າງແຜນທີ່ໂຄງການລົງທຶນລັດ.....	20
3. ການຕິດຕາມກວດກາ ບັນດາຫົວໜ່ວຍ ແຜນງານ PIP ແລະ ແຜນທີ່ໂຄງການລົງທຶນລັດ .....	25
3.1 ການຕິດຕາມກວດກາ ບັນດາຫົວໜ່ວຍ ແຜນງານ PIP.....	26
3.2 ການຕິດຕາມກວດກາ ແຜນທີ່ໂຄງການລົງທຶນລັດ .....	29
3.3 ການສະທ້ອນຜົນຂອງການຕິດຕາມກວດກາ ໃຫ້ແຕ່ລະໂຄງການລົງທຶນລັດ .....	30
4. ການປະເມີນຜົນ ບັນດາຫົວໜ່ວຍແຜນງານ PIP.....	32
4.1. ຄວາມສຳເລັດ ແລະ ຄວາມຄືບໜ້າ ຂອງບັນດາເປົ້າໝາຍຫົວໜ່ວຍ ແຜນງານ PIP .....	32
4.2 ການປະເມີນຜົນ ໂດຍການນຳໃຊ້ 5 ມາດຕະຖານການປະເມີນຜົນ .....	33
4.3. ຂໍ້ສະຫຼຸບ ແລະ ຄຳເຫັນແນະນຳ.....	36
4.4. ສິ່ງທີ່ສະທ້ອນໃຫ້ເຫັນ ຈາກຜົນຂອງການປະເມີນຜົນ .....	36

## ພາກທີ 2 ຂັ້ນຕອນ ແລະ ວິທີການ ຄຸ້ມຄອງແຜນງານ PIP

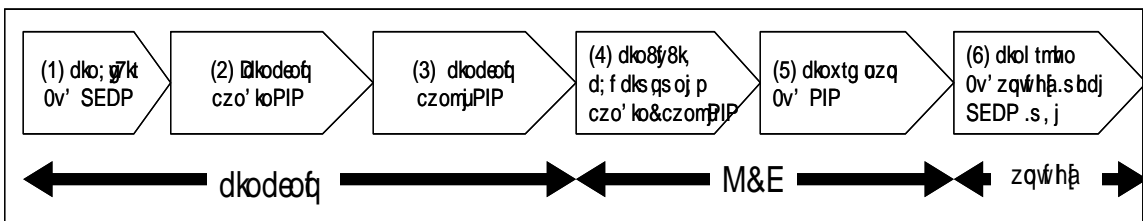
ຢູ່ພາກນີ້ແມ່ນອະທິບາຍລະອຽດກ່ຽວກັບຂັ້ນຕອນ, ວິທີການ ແລະ ເຄື່ອງມື ທີ່ຈະນຳໃຊ້ເຂົ້າໃນການຄຸ້ມຄອງແຜນງານ.

### 1. ຂັ້ນຕອນການຄຸ້ມຄອງແຜນງານ PIP

ການຄຸ້ມຄອງແຜນງານ PIP ໂດຍທົ່ວໄປແລ້ວ ແມ່ນເລີ່ມຕົ້ນປະຕິບັດໃນ ລັກສະນະໄລຍະກາງ. ບັນດາຫົວໜ່ວຍແຜນງານ PIP ໄດ້ຖືກກຳນົດຂຶ້ນ ຈາກແຜນພັດທະນາເສດຖະກິດ-ສັງຄົມ 5 ປີ, ແລະ ຈະຖືກຕິດຕາມກວດກາ ໂດຍປະຈຳປີ ແລະ ຈະໄດ້ແກ້ໄຂໂດຍອີງໃສ່ແຜນລວມບົດລາຍງານປະຈຳປີ. ເຊິ່ງສາມາດເວົ້າໄດ້ວ່າ ບັນດາຫົວໜ່ວຍແຜນງານ PIP ທີ່ໄດ້ຖືກນຳໃຊ້ນັ້ນ ເປັນເຄື່ອງມືຕິດຕາມກວດກາຄວາມສຳເລັດຂອງແຜນພັດທະນາເສດຖະກິດ-ສັງຄົມ.

ຂັ້ນຕອນການຄຸ້ມຄອງແຜນງານ PIP ແມ່ນແບ່ງອອກເປັນ 6 ຂັ້ນຕອນ. ລາຍລະອຽດຈະໄດ້ອະທິບາຍດັ່ງຕໍ່ໄປນີ້

#### ຮູບທີ່ 1: 6 ຂັ້ນຕອນ ໃນການຄຸ້ມຄອງແຜນງານ PIP



#### (1) ການວິເຄາະຂອງແຜນພັດທະນາເສດຖະກິດ-ສັງຄົມ

ຍ້ອນການກຳນົດແຜນງານ PIP ແມ່ນອີງໃສ່ພື້ນຖານຂອງແຜນພັດທະນາເສດຖະກິດ-ສັງຄົມ, ກ່ອນອື່ນໝົດຕ້ອງ **ວິເຄາະແຜນພັດທະນາເສດຖະກິດ-ສັງຄົມ** ກ່ອນ. ມັນໄດ້ດຳເນີນການ ໂດຍຜ່ານການສົມທຽບຜົນສຳເລັດ ໃນໄລຍະຜ່ານມາ ແລະ ປະຈຸບັນ ຂອງແຜນພັດທະນາເສດຖະກິດ-ສັງຄົມ ເພື່ອຊອກຫາວ່າອັນໃດໃໝ່ ແລະ ອັນໃດກຳລັງສືບຕໍ່. ຍ້ອນວ່າ ເປົ້າໝາຍອັນໃໝ່ສຳລັບ 5 ປີທີ່ຈະມາເຖິງນັ້ນ ໄດ້ຖືກຕັ້ງໄວ້ແລ້ວ, ມັນມີຄວາມສຳຄັນ ຕ້ອງໄດ້ກ່າວເຖິງເປົ້າໝາຍເຫຼົ່ານີ້ ກ່ອນທີ່ຈະມີການກຳນົດຫົວໜ່ວຍແຜນງານ PIP.



## (2) ການກຳນົດບັນດາຫົວໜ່ວຍແຜນງານ PIP

ໂດຍອີງໃສ່ການວິເຄາະບັນດາຜົນໄດ້ຮັບ, ບັນດາຫົວໜ່ວຍແຜນງານ PIP ໄດ້ຖືກກຳນົດໂດຍການຜັນຂະຫຍາຍແຍກບັນດາເບົ້າໝາຍຕົ້ນຕໍຂອງແຜນ SEDP. ລາຍລະອຽດຂອງບັນດາຫົວໜ່ວຍແຜນງານ PIP ໄດ້ຖືກກຳນົດໂດຍການວິເຄາະດ້ານການພົວພັນຂອງ SEDP ແລະ ແຕ່ລະບັນດາໂຄງການລົງທຶນລັດ ຕາມລັກສະນະຂອງການນຳໃຊ້ ເຄືອຈຸດປະສົງແຜນງານ (POT) ທີ່ເໝາະສົມ. ຕໍ່ໄປຈຶ່ງກຳນົດຈາກລັກສະນະຂອງການນຳໃຊ້ ຕາຕະລາງລຳດັບໂຄງການ (ໂຄງໂນໂລຊີ). ການສຶກສາແຕ່ລະຂັ້ນຕອນນີ້ຄວນຈະເຮັດໃຫ້ສຳເລັດໃນຕອນເລີ່ມຂອງໄລຍະກາງ, ໄວເທົ່າທີ່ຈະໄວໄດ້ ພາຍຫຼັງແຜນ SEDP 5 ປີ ໄດ້ຖືກປະກາດອອກ.

## (3). ການກຳນົດແຜນທີ່ໂຄງການລົງທຶນລັດ

ໂດຍອີງໃສ່ການວິເຄາະຂອງຜົນໄດ້ຮັບຂອງ SEDP, ບັນດາແຜນທີ່ໂຄງການລົງທຶນລັດ ຈະຖືກກຳນົດເພື່ອບອກເຖິງທີ່ຕັ້ງຂອງ ໂຄງການລົງທຶນລັດ ແລະ ຂໍ້ມູນຕ່າງໆທີ່ໄດ້ພົວພັນເຖິງ NSEDP ບັນດາເບົ້າໝາຍໂຄງການລົງທຶນລັດ ຢູ່ໃນແຜນທີ່. ອັດຕາສ່ວນ ແລະ ຂະໜາດຂອງຄວາມແຕກຕ່າງ ທີ່ໃຊ້ຢູ່ໃນແຜນທີ່ແມ່ນຂຶ້ນກັບລະດັບ ທີ່ໄດ້ສຶກສາຈາກຫົວໜ່ວຍແຜນງານ PIP. ຕົວຢ່າງ: ໂດຍທົ່ວໄປແລ້ວແຜນທີ່ທົ່ວປະເທດແມ່ນໄດ້ຖືກນຳໃຊ້ ເພື່ອສຶກສາຫົວໜ່ວຍແຜນງານໜຶ່ງ ໃນລະດັບຂັ້ນຂະແໜງການ (ກະຊວງ). ສຳລັບ ໃນກໍລະນີສຶກສາແຜນງານໜຶ່ງ ໃນລະດັບທ້ອງຖິ່ນ, ອາດຈະໃຊ້ແຜນທີ່ມາດຕາສ່ວນທີ່ນ້ອຍກວ່າແມ່ນຂຶ້ນກັບອັດຕາສ່ວນ ທີ່ໄດ້ສຶກສາຢູ່ທ້ອງຖິ່ນນັ້ນ. ຂັ້ນຕອນຂອງ ການສຶກສານີ້ ຄວນຈະຈັດຕັ້ງປະຕິບັດຢູ່ຕອນເລີ່ມຕົ້ນຂອງໄລຍະກາງ, ໄວເທົ່າທີ່ຈະໄວໄດ້ ພາຍຫຼັງແຜນ SEDP 5 ປີ ໄດ້ຖືກປະກາດອອກ.

## (4). ການຕິດຕາມກວດກາ ຫົວໜ່ວຍແຜນງານ PIP ແລະ ແຜນທີ່ໂຄງການລົງທຶນລັດ

ຫົວໜ່ວຍແຜນງານ PIP ແລະ ແຜນທີ່ໂຄງການລົງທຶນລັດ ໂດຍທົ່ວໄປແລ້ວຈະຖືກຕິດຕາມກວດກາປະຈຳປີ. ພາຍຫຼັງແຜນ SEDP ໄດ້ຖືກປະກາດອອກ ຄຽງຄູ່ກັບຄູ່ມືແນະນຳງົບປະມານການລົງທຶນລັດ, ເນື້ອໃນຂອງແຕ່ລະຫົວໜ່ວຍແຜນງານ PIP ລວມທັງແຜນທີ່ລົງທຶນລັດ ຈະຖືກດັດແກ້ ອີງຕາມການປຸງແປງຢູ່ພາຍໃນແຜນຂອງມັນເອງ. ຂໍ້ມູນຂ່າວສານຂອງໂຄງການລົງທຶນລັດ ຈະໄດ້ມີການປັບດັດໃຫ້ທັນກັບສະພາບການ ທີ່ລວມເອົາໂຄງການໃໝ່ ແລະ ໄດ້ກວດຄືນບັນດາໂຄງການທີ່ສຳເລັດແລ້ວ.

## (5). ການປະເມີນຜົນຂອງຫົວໜ່ວຍແຜນງານ PIP

ກ່ອນໄລຍະກາງຈະສຳເລັດ, ຫົວໜ່ວຍແຜນງານ PIP ແມ່ນຈະຖືກປະເມີນຜົນ. ຈຸດປະສົງແມ່ນ ຕ້ອງການກວດຄືນ ລະດັບການບັນລຸຜົນສຳເລັດ ຂອງຫົວໜ່ວຍແຜນງານ PIP ພາຍໃນໄລຍະກາງ. ນອກຈາກກວດຄືນການດຳເນີນງານຂອງ ແຕ່ລະບັນດາໂຄງການລົງທຶນລັດແລ້ວ, ການດຳເນີນການຂອງເຂດແຄວ້ນ ແລະ ຂະແໜງການທາງອ້ອມ ຕ້ອງມີການກວດຄືນເຊັ່ນດຽວກັນ. ຜົນໄດ້ຮັບຈາກການສຶກສາການປະ

ເມີນຜົນຈະເປັນສິ່ງອ້າງອີງທີ່ສໍາຄັນໃຫ້ແກ່ການສ້າງແຜນການ ສໍາລັບໄລຍະກາງຕໍ່ໄປຂອງ SEDP.

## (6). ການສະທ້ອນຜົນໄດ້ຮັບໃຫ້ແກ່ SEDP ສະບັບໃໝ່

ບັນດາຜົນໄດ້ຮັບຂອງການປະເມີນຜົນ, ລວມທັງຄໍາຄິດເຫັນແນະນຳ ແລະ ບົດຮຽນທີ່ຖອດຖອນໄດ້ຈາກການ ສຶກສາການປະເມີນຜົນສາມາດຖືກນຳໃຊ້ເພື່ອເປັນສິ່ງອ້າງອີງໃຫ້ແກ່ແຜນ SEDP ອັນຕໍ່ໄປ. ຫົວໜ່ວຍແຜນງານ PIP ຈະຕ້ອງໄດ້ສຶກສາຢ່າງຄົບຖ້ວນ, ລວມທັງຄວາມສໍາເລັດ ແລະ ແນວທາງການລົງທຶນພາກເອກະ ຊົນຂອງສັງຄົມ. ເມື່ອ SEDP ໃໝ່ໄດ້ຖືກວາງແຜນ ແລະ ປະກາດອອກ, ຕ້ອງມີການວິເຄາະຕົ້ມອີກເທື່ອໜຶ່ງ ເພື່ອກຳນົດບັນດາຫົວໜ່ວຍແຜນງານ PIP ຊຸດໃໝ່.

## 2. ການກຳນົດແຜນງານ PIP

ສາມຂັ້ນຕອນທຳອິດ ຢູ່ໃນຂັ້ນຕອນຂອງການຄຸ້ມຄອງແຜນງານ ແມ່ນຂັ້ນຕອນເພື່ອກຳນົດແຜນງານ PIP. ພາກຍ່ອຍຕໍ່ໄປນີ້ ຈະໄດ້ອະທິບາຍເຖິງ ວິທີການສະເພາະ ສໍາລັບການກຳນົດແຜນງານ PIP.

### 2.1 ຂັ້ນຕອນທີ 1: ການວິເຄາະ SEDP

ດັ່ງທີ່ໄດ້ອະທິບາຍ ໃນພາກ I, NSEDP ແມ່ນວາລະພາຍໃນປະເທດເພື່ອການພັດທະນາ, ການສັງເຂບທິດທາງ ລັດຖະບານເພື່ອບັນລຸເປົ້າໝາຍການພັດທະນາເສດຖະກິດ ແລະ ສັງຄົມໄລຍະກາງ. ພາຍໃຕ້ NSEDP, SEDP ຈະໄດ້ຖືກສ້າງຂຶ້ນ ພາຍໃນບັນດາຂະແໜງການຂັ້ນກະຊວງ ແລະ ບັນດາແຂວງຕ່າງໆ ຕາມລຳດັບ.

ການວິເຄາະໄດ້ມີຂຶ້ນໂດຍການສົມທຽບຜົນສໍາເລັດ ຂອງ SEDP ທີ່ຜ່ານມາ ແລະ ໃນປະຈຸບັນ, ແລະ ຊອກເບິ່ງວ່າອັນໃດກໍາລັງສືບຕໍ່ ຫຼື ອັນໃດໃໝ່. ຍ້ອນວ່າເປົ້າໝາຍສໍາລັບ 5 ປີທີ່ກຳລັງຈະມາເຖິງໄດ້ຖືກຕັ້ງຂຶ້ນແລ້ວ, ມັນມີຄວາມສໍາຄັນ ຕ້ອງໄດ້ກ່າວເຖິງເປົ້າໝາຍເຫຼົ່ານີ້ ກ່ອນໜ້າຈະມີການກຳນົດຫົວໜ່ວຍແຜນງານ PIP.

ມັນມີຄວາມສໍາຄັນຫຼາຍທີ່ຈະຕ້ອງເຂົ້າໃຈ SEDP ທັງຫມົດ, ຕາຕະລາງລຸ່ມນີ້ ແມ່ນສະແດງໃຫ້ເຖິງບາງຫົວຂໍ້ ທີ່ມີຄວາມສໍາຄັນ ທີ່ຕ້ອງມີການວິເຄາະ ໃນເວລາກຳນົດແຜນງານ PIP.

**ຕາຕະລາງ 1: ບັນດາຫົວຂໍ້ສໍາລັບການວິເຄາະ SEDP**

ຫົວຂໍ້	ບັນດາຈຸດທີ່ຕ້ອງວິເຄາະ
ອົງປະກອບ ຂອງແຜນພັດທະນາທີ່ມີຢູ່	<ul style="list-style-type: none"> <li>➢ ຂຽນລາຍຊື່ ຂອງ ບັນດາແຜນພັດທະນາ ທີ່ໄດ້ມີການກະກຽມແລ້ວ.</li> <li>➢ ມັນອາດຈະແມ່ນ 20 ປີ, 10 ປີ, 5 ປີ, 2.5 ປີ ແລະ ແຕ່ລະປີ</li> </ul>
ຍຸດທະສາດ ການພັດທະນາໂດຍລວມ ໃນແຜນ 20 ປີ	<ul style="list-style-type: none"> <li>➢ ເຂົ້າໃຈທິດທາງການພັດທະນາຂອງຂະແໜງການ/ເຂດແຄວ້ນ, ລວມທັງທິດທາງການພັດທະນາລວມ ໄລຍະຍາວ</li> <li>➢ ຕ້ອງໄດ້ເຂົ້າໃຈ ເຊັ່ນດຽວກັນ ກ່ຽວກັບ ບັນດາຕົວຊີ້ວັດມະຫາພາກ, ບັນດາ ຫນ້າວຽກຕົ້ນຕໍ ແລະ ແນວທາງແນະນຳ ຢູ່ໃນໄລຍະກາງ.</li> </ul>
ຍຸດທະສາດ ການພັດທະນາ ໄລຍະກາງ (10 ປີ)	<ul style="list-style-type: none"> <li>➢ ຈຸດທີ່ຕ້ອງມີການວິເຄາະ ແມ່ນຄືກັນກັບ ແຜນ 20 ປີ.</li> <li>➢ ຍຸດທະສາດ ການພັດທະນາ ໄລຍະກາງ ຈະເປັນ ໄລຍະວັດແທກ ເຄີຍທາງຂອງແຜນ 20 ປີ.</li> </ul>
ຫົວຂໍ້ ທີ່ສໍາຄັນ ແລະ ຫົວເລື່ອງທີ່ກວມ ເອົາທຸກປະເດັນ	<ul style="list-style-type: none"> <li>➢ ມີຫຼາຍຫົວຂໍ້ ທີ່ເປັນ ຫົວເລື່ອງທີ່ກວມເອົາທຸກປະເດັນ ແລະ ມີຫຼາກຫຼາຍແຕ່ງມຸມ, ດ້ວຍເຫດນີ້ ຈຶ່ງບໍ່ສາມາດກ່ຽວພັນສະເພາະ ກັບຂະແໜງການດຽວໄດ້. ບັນດາຫົວຂໍ້ເຫຼົ່ານີ້ ຕ້ອງມີການເອົາໃຈໃສ່ ຢ່າງລະອຽດທີ່ສຸດ ຈາກມຸມມອງທີ່ ຮອບດ້ານ.</li> <li>➢ ບັນດາຫົວຂໍ້ດັ່ງກ່າວນີ້ ແມ່ນ ການຫຼຸດຜ່ອນຄວາມທຸກຍາກ, ຄວາມສະເໝີພາບລະຫວ່າງບົດບາດຍິງ-ຊາຍ, ການຮັກສາສິ່ງແວດລ້ອມ, ການພັດທະນາ ພາກທຸລະກິດ, ວິທະຍາສາດ &amp; ເຕັກໂນໂລຊີ ແລະ ອື່ນໆ.</li> </ul>
ການພັດທະນາ ຂະແໜງການ ແລະ ໜ່ວຍງານ	<ul style="list-style-type: none"> <li>➢ ເຂົ້າໃຈບັນດາເປົ້າໝາຍ (ໄລຍະຍາວກັບບັນດາຕົວຊີ້ວັດເປົ້າໝາຍ) ພາຍໃນ ແຕ່ລະຂະແໜງການ ແລະ ໜ່ວຍງານ.</li> <li>➢ ຊອກຫາສາຍພົວພັນ ກັບຫົວເລື່ອງທີ່ກວມເອົາທຸກປະເດັນ ແລະ ບັນດາຂະ ແໜງການ ອື່ນໆ.</li> </ul>
ການພັດທະນາເຂດແຄວ້ນ	<ul style="list-style-type: none"> <li>➢ ເຂົ້າໃຈບັນດາເປົ້າໝາຍລວມ (ລວມທັງບັນດາຕົວຊີ້ວັດເປົ້າໝາຍ) ພາຍ ໃນເຂດແຄວ້ນ ແລະ ຂົງເຂດໃນເຂດແຄວ້ນນັ້ນ. .</li> <li>➢ ຊອກຫາສາຍພົວພັນ ກັບ ບັນດາຍຸດທະສາດ ຂອງຂະແໜງການ ແລະ ໜ່ວຍງານ</li> <li>➢ ຊອກຫາສາຍພົວພັນ ກັບບັນດາເຂດແຄວ້ນໃກ້ຄຽງ ແລະ ຂົງເຂດ ໃນ ເຂດແຄວ້ນນັ້ນ.</li> </ul>

ຈຸດຂອງການວິເຄາະແມ່ນພະຍາຍາມຊີ້ບອກ ຄວາມເປັນໄປໄດ້ທາງດ້ານປະລິມານຂອງ SEDP. ນອກຈາກຍຸດທະສາດລວມແລ້ວ, ບັນດາຫົວຂໍ້ສ່ວນໃຫຍ່ ກໍ່ສາມາດສະແດງໃຫ້ເຫັນໄດ້ໃນທາງປະລິມານ. ຖ້າມີຈຸດໃດ ຫນຶ່ງທີ່ສໍາຄັນທີ່ພຽງແຕ່ສະແດງໃຫ້ເຫັນທາງດ້ານຄຸນນະພາບເທົ່ານັ້ນ, ມັນມີຄວາມສໍາຄັນຫຼາຍທີ່ຈຸດດັ່ງກ່າວນີ້ ຈະຕ້ອງກຳນົດເປັນປະລິມານເຊັ່ນກັນຖ້າເປັນໄປໄດ້.

**ຕົວຢ່າງຂອງການວິເຄາະ**

ເອກະສານຄັດຕິດ 1 ສະແດງໃຫ້ເຫັນເຖິງຕົວຢ່າງຕ່າງໆ ຂອງການວິເຄາະ ແຜນພັດທະນາ ຄື: 1)

**ພາກທີ 2**

ແຜນພັດທະນາເສດຖະກິດສັງຄົມຂັ້ນແຂວງ (PSEDP) ແລະ 2) ແຜນພັດທະນາຂະແໜງ ການຕົວແບບ ຄື ຂະແໜງໂຍທາທິການ ແລະ ຂົນສົ່ງ (PWTDP) ໃນ 3 ແຂວງ ທົດລອງຂອງໂຄງການ ພິແລັບ 2, ກ) ແຂວງ ອຸດົມໄຊ, ຂ) ແຂວງ ຄຳມ່ວນ ແລະ ຄ) ແຂວງ ສາລະວັນ.

**ຜົນໄດ້ຮັບ ຂອງການວິເຄາະຕົວຢ່າງ**

ໂດຍຜ່ານການວິເຄາະຕົວຢ່າງ, ບາງຜົນໄດ້ຮັບສາມາດສະແດງໃຫ້ເຫັນດັ່ງຕໍ່ໄປນີ້;

**1) ແຜນໄລຍະກາງ**

ບາງແຂວງບໍ່ມີ ແຜນພັດທະນາເສດຖະກິດສັງຄົມຂອງແຂວງ 10 ປີ ແລະ ນີ້ ໄດ້ສະແດງໃຫ້ເຫັນທົດທາງການພັດທະນາໄລຍະກາງ (10 ປີ), ບັນດາຕົວຊີ້ວັດລະດັບມະຫາພາກ, ເປົ້າໝາຍ ແລະ ບັນດາໜ້າວຽກ. ແຜນ 10 ປີ ໂດຍທົ່ວ ໄປແລ້ວ ຕ້ອງສະແດງໃຫ້ເຫັນ ບັນດາອົງປະກອບດັ່ງກ່າວນັ້ນ ເຊິ່ງເປັນໄລຍະວັດແທກເຄິ່ງທາງ ຂອງແຜນພັດທະນາ 20 ປີ. ນອກຈາກນັ້ນແລ້ວ, ແຜນ 10 ປີ ສາມາດເຮັດໃຫ້ບັນດາເປົ້າໝາຍມີຄວາມຈະແຈ້ງ ພາຍຫຼັງ ການບັນລຸຜົນສຳເລັດຂອງແຜນພັດທະນາ 5 ປີທຳອິດ ພາຍໃນຍຸດທະສາດການພັດທະນາ ໄລຍະ 20 ປີ. ດັ່ງນັ້ນ ບັນດາເປົ້າໝາຍໃນ 20 ປີ, 10 ປີ ແລະ 5 ປີ ສາມາດຖືກສະແດງໃຫ້ເຫັນ ໃນພາບລວມຂອງການພັດທະນາ ນາໂດຍທົ່ວໄປສຳລັບ 20 ປີ. ໃນຄວາມໝາຍດັ່ງກ່າວນີ້, ບັນດາທົດທາງການພັດທະນາ, ບັນດາຕົວຊີ້ວັດລະດັບມະຫາພາກ, ເປົ້າໝາຍ ແລະ ບັນດາໜ້າວຽກທີ່ຕ້ອງການ ຈະບັນລຸຜົນສຳເລັດໃນ 10 ປີ ຕ້ອງໄດ້ມີການ ກະກຽມຕັ້ງແຕ່ເລີ່ມ ຕົ້ນ ຂອງຍຸດທະສາດ 20 ປີ, ທີ່ເຊິ່ງຕ້ອງມີການທົບທວນ ແລະ ດັດແກ້ທຸກໆ 5 ປີ ໃນຂັ້ນຕອນທີ່ ມີການຮັບຮອງທາງການ.

**2) ຫົວຂໍ້ ທີ່ສຳຄັນ ແລະ ຫົວເລື່ອງທີ່ກວມທຸກປະເດັນ**

ທຸກໆເອກະສານການພັດທະນາ ເສດຖະກິດ-ສັງຄົມ ໄດ້ອະທິບາຍເນື້ອໃນຕ່າງໆ ຂອງເນື້ອຫາການພັດທະນາຕາມແຕ່ລະຂະແໜງການ. ໂຄງສ້າງຂອງເນື້ອໃນນີ້ ບໍ່ມີບັນຫາ ຄືກັບບັນດາເອກະສານ ແຜນພັດທະນາ. ແຕ່ຢ່າງໃດກໍ່ຕາມ, ມັນມີຄວາມສຳຄັນເຊັ່ນດຽວກັນ ທີ່ເອກະສານນັ້ນຕ້ອງມີການກ່າວເຖິງການພັດທະນາ ໃນຫົວເລື່ອງທີ່ກວມທຸກປະເດັນ ເຊັ່ນ ສິ່ງແວດລ້ອມ, ປະເດັນບົດບາດຍິງ-ຊາຍ, ແລະ ການຫຼຸດຜ່ອນຄວາມທຸກຍາກ, ທີ່ໄດ້ກ່າວໄວ້ແລ້ວໃນແຜນພັດທະນາແຫ່ງຊາດ (NSEDP) 2006-2010. ການຫຼຸດຜ່ອນຄວາມທຸກຍາກ ເປັນປະເດັນທີ່ມີຄວາມສຳຄັນ ໂດຍສະເພາະໃນພື້ນທີ່ຕ່າງໆ ຖືວ່າເປັນເປົ້າໝາຍລວມທັງໝົດຂອງບັນດາແຜນພັດທະນາທັງໝົດ. ນອກຈາກນັ້ນ, ການຄຳນຶງເຖິງ ສິ່ງແວດລ້ອມ ໃນປັດຈຸບັນນີ້ເປັນປະເດັນທີ່ສຳຄັນໃນ ທົ່ວໂລກເພື່ອການພັດທະນາແບບຍືນຍົງ. ດັ່ງນັ້ນ, ມັນມີຄວາມຈຳເປັນທີ່ວ່າເນື້ອໃນການພັດທະນາໃນແຕ່ລະຂະແໜງການນັ້ນ ຈະຕ້ອງໄດ້ກ່າວເຖິງ ໃຫ້ເຫັນຢ່າງໜ້ອຍສຸດວ່າ ມັນຈະສາມາດປະກອບສ່ວນແນວໃດ ເພື່ອບັນລຸເປົ້າໝາຍຕ່າງໆ ໃນແຕ່ລະຫົວເລື່ອງທີ່ກວມທຸກປະເດັນ.

**3) ປະເດັນ ການພັດທະນາເຂດແຄວ້ນ**

ບາງແຜນພັດທະນາ ຂອງຂະແໜງ ໂຍທາທິການ ແລະຂົນສົ່ງ ບໍ່ໄດ້ກ່າວເຖິງເຂດແຄວ້ນທີ່ເປັນຈຸດເປົ້າໝາຍ, ຫຼັກການ ແລະ ບັນດາເປົ້າໝາຍຂອງການພັດທະນາ. ມັນມີຄວາມຈຳເປັນສຳລັບແຕ່ລະບັນດາແຜນພັດທະນາຂອງຂະແໜງການ ຕ້ອງໄດ້ກ່າວເຖິງ ບັນດາອົງປະກອບທີ່ໄດ້ສະແດງໃນ “ຮູບທີ 1”. ນອກຈາກນີ້, ທິດສະນະຂອງການພັດທະນາເຂດແຄວ້ນມີຄວາມສຳຄັນ ຕໍ່ກັບປະເດັນກວມລວມເຊັ່ນ ການ ຫຼຸດຜ່ອນຄວາມທຸກຍາກ, ແລະ ຄວາມບໍ່ເທົ່າທຽມກັນລະຫວ່າງ ເຂດແຄວ້ນຕ່າງໆ.

**4) ຄຳສັບ**

ບາງຄຳທາງດ້ານວິຊາການທີ່ສຳຄັນ ເຊັ່ນ ເປົ້າໝາຍລວມ, ເປົ້າໝາຍ (ຈຸດມຸ່ງໝາຍ), ຕົວຊີ້ວັດ, ຈຸດປະສົງ, ກິດຈະກຳ, ໂຄງການ ແລະ ແຜນງານ ໂດຍເລື່ອຍໆ ແລ້ວມີຄວາມສັບສົນໃນການນຳໃຊ້ໃນທຸກໆ ແຜນພັດທະນາ. ໂດຍສະເພາະຄຳສັບ, ເຊັ່ນ ກິດຈະກຳ ແລະ ໂຄງການ ທີ່ ໂດຍເລື່ອຍໆ ແລ້ວໄດ້ຖືກນຳໃຊ້ໃນຄວາມໝາຍອັນດຽວກັນແຕ່ບາງເທື່ອໄດ້ຖືກນຳໃຊ້ມີຄວາມໝາຍແຕກຕ່າງ ເຊິ່ງກັນແລະກັນ. ເພື່ອຫຼີກລ້ຽງຄວາມສັບສົນດັ່ງກ່າວນີ້, ມັນມີຄວາມຈຳເປັນຕ້ອງໄດ້ໃຫ້ຄຳນິຍາມ ຄວາມໝາຍຢ່າງຈະແຈ້ງຂອງແຕ່ລະຄຳກໍຄື ລຳດັບຂັ້ນຂອງບັນດາຄຳເຫຼົ່ານີ້. ສິ່ງທີ່ຢາກແນະນຳແມ່ນ ຕ້ອງຂຽນຄຳນິຍາມຂອງ ບັນດາຄຳສັບຕົ້ນຕໍນີ້ ໃນຕອນຕົ້ນ ຂອງເອກະສານບັນດາແຜນພັດທະນາ.

**5) ບັນດາອົງປະກອບ ທາງດ້ານປະລິມານ ຂອງບັນດາຕົວຊີ້ວັດ**

ບັນດາຫຼາຍໆ ຕົວຊີ້ວັດ ໃນແຜນພັດທະນາ ບໍ່ມີ ອົງປະກອບ ທາງປະລິມານຕ່າງໆ ຢ່າງພຽງພໍ. ມີຫຼາຍໆ ຕົວຊີ້ວັດ ທີ່ກ່າວພຽງແຕ່ເນື້ອໃນໂດຍຫຍໍ້ ຂອງສະຖານະການ ທີ່ຕ້ອງການຈະບັນລຸຜົນສຳເລັດ ພາຍຫຼັງການຈັດຕັ້ງປະຕິບັດ ແຜນຕ່າງໆ. ການຂາດອົງປະກອບທາງດ້ານປະລິມານ ຂອງບັນດາຕົວຊີ້ວັດນີ້ບໍ່ພຽງແຕ່ເຮັດໃຫ້ຄວາມຊັດເຈນ ຂອງສິ່ງທີ່ແຜນຕ້ອງການຈະບັນລຸຜົນນັ້ນຫຼຸດລົງ ແຕ່ມັນຍັງເຮັດໃຫ້ບໍ່ສາມາດຕິດຕາມກວດກາ ແລະ ປະເມີນຜົນ ຄວາມຄືບໜ້າ ແລະ ຜົນສຳເລັດ ຂອງບັນດາແຜນ ທາງດ້ານປະລິ ມານ ໄດ້ບັນດາຕົວຊີ້ວັດ ໂດຍທົ່ວໄປ ຕ້ອງກ່າວເຖິງ 1) ແມ່ນຫຍັງ; 2) ເທົ່າໃດ; 3) ຕີແນວໃດ; 4) ເວລາໃດ; ແລະ 5) ຢູ່ໃສ ເຖິງແມ່ນວ່າ ຈະເປັນຄຳເວົ້າແບບລັກສະນະບັນຍາຍ.

**2.2 ການກຳນົດບັນດາຫົວໜ່ວຍແຜນງານ PIP**

ດັ່ງທີ່ໄດ້ອະທິບາຍໃນ ພາກທີ I, ແຜນງານ PIP ໄດ້ຜັນຂະຫຍາຍມາເປັນບັນດາຫົວໜ່ວຍແຜນງານ PIP, ໂດຍປາດສະຈາກການປະຊຸມຂອງແຜນ SEDP. ຍ້ອນວ່າແຜນ SEDP ໄດ້ສ້າງຂຶ້ນ ເຊິ່ງກວມໄລຍະ 5 ປີ, ດັ່ງນັ້ນ ບັນດາຫົວໜ່ວຍແຜນງານ PIP ກໍຕ້ອງຖືກສ້າງຂຶ້ນຕາມຮອບວຽນ 5 ປີ ຄືກັນ. ພື້ນຖານຂອງບັນດາຫົວໜ່ວຍແຜນງານ PIP ຈະບໍ່ສາມາດປ່ຽນແປງໄດ້ ຢູ່ໃນຊ່ວງໄລຍະຮອບວຽນ 5 ປີ, ເວັ້ນແຕ່ວ່າມີການ ປ່ຽນແປງຢ່າງຫຼວງຫຼາຍໃນແຜນພັດທະນາ ຫຼື ໃນນະໂຍບາຍ. ເຖິງແນວໃດກໍຕາມ, ເມື່ອມີຫົວຂໍ້ ຫຼື

**ພາກທີ 2**

ປະເດັນໃໝ່ເກີດຂຶ້ນ ໃນລະດັບຂັ້ນແຜນພັດທະນາ, ບັນດາຫົວໜ່ວຍແຜນງານ PIP ໃໝ່ແມ່ນຈະຖືກພິຈາລະນາສ້າງຂຶ້ນ ຫຼື ທົບທວນຄືນ.

ບັນດາຫົວໜ່ວຍແຜນງານ PIP ຈະຖືກພັດທະນາໂດຍກອງປະຊຸມທີ່ໄດ້ເຂົ້າຮ່ວມຈາກ ບັນດາພະນັກງານຈາກ ພະແນກແຜນການ, ຂະແໜງການ ແລະ ອົງການຈັດຕັ້ງທີ່ກ່ຽວຂ້ອງ.

DPI ຈະເປັນຜູ້ລິເລີ່ມດຳເນີນກອງປະຊຸມໃນເວລາກຳນົດບັນດາຫົວໜ່ວຍແຜນງານລະດັບຂັ້ນແຂວງ. ຕົວແທນ ຕາງໜ້າຈາກ ພະແນກການ ແລະ ເມືອງ ຈະຖືກເຊີນເຂົ້າຮ່ວມກອງປະຊຸມ. ໂດຍຫຼັກການແລ້ວ, ຫົວໜ່ວຍ ແຜນງານແມ່ນຈະຖືກພິຈາລະນາຈາກທັດສະນະຂອງຂະແໜງການ. ເຖິງແນວໃດກໍຕາມ, ເມື່ອທັດສະນະຂອງຂົງເຂດໃດໜຶ່ງ ໄດ້ຖືກພິຈາລະນາເັນວ່າ ເປັນປັດໃຈສຳຄັນ (ຕົວຢ່າງ, ມີຫຼາຍໆເມືອງ ຖືກພິຈາລະນາວ່າເປັນເມືອງທີ່ທຸກຍາກທີ່ສຸດ, ດັ່ງນັ້ນ SEDP ຕ້ອງມີການຕິດຕາມກວດກາບັນດາເມືອງນັ້ນ ຕະຫຼອດໄລຍະ 5 ປີ). ສິ່ງນັ້ນ ສາມາດຖືກພິຈາລະນາ ໃນທັງສອງທັດສະນະຄື ທັດສະນະຂອງຂະແໜງການ ແລະ ທັດສະນະຈາກ ຂົງເຂດດັ່ງກ່າວ (ທັດສະນະຂັ້ນເມືອງ). ສ່ວນບັນດາສະມາຊິກ MPI ແມ່ນມີສ່ວນຮ່ວມ ຢູ່ໃນຕຳແໜ່ງ ເປັນຜູ້ແນະນຳ.

ບັນດາສະມາຊິກ ກະຊວງແຜນການ ແລະ ການລົງທຶນ, ຄຽງຄູ່ກັບການສະໜັບສະໜູນຈາກກົມແຜນການ ຂອງບັນດາກະຊວງຕ່າງໆ ຈະເປັນຜູ້ລິເລີ່ມດຳເນີນກອງປະຊຸມ ໃນການກຳນົດບັນດາຫົວໜ່ວຍແຜນງານ PIP ລະດັບກະຊວງ. ຕົວແທນຕາງໜ້າຈາກບັນດາຫົວໜ່ວຍງານ ຂອງຂະແໜງການ ແລະພະແນກ ຂັ້ນແຂວງຈະຖືກເຊີນເຂົ້າຮ່ວມກອງປະຊຸມ. ໂດຍຫຼັກການແລ້ວ, ບັນດາຫົວໜ່ວຍແຜນງານຈະຖືກພິຈາລະນາຈາກທັດສະນະຂອງຫົວໜ່ວຍງານ. ເຖິງແນວໃດກໍຕາມ, ເມື່ອທັດສະນະຂອງເຂດແຄວ້ນພິຈາລະນາ ວ່າແມ່ນປັດໃຈທີ່ສຳຄັນ (ຕົວຢ່າງ, ບາງຂະແໜງ ມີຄວາມສົນໃຈພິເສດ ໃນພື້ນທີ່ພິເສດ; ເຊັ່ນວ່າພູພຽງບໍລິເວນ ສຳລັບຂະແໜງກະສິກຳ)

ຂັ້ນຕອນລຸ່ມນີ້ສະແດງບາດກ້າວສະເພາະ ເພື່ອກຳນົດບັນດາຫົວໜ່ວຍແຜນງານ PIP

**(1). ການໄຈ້ແຍກບັນດາຫົວໜ່ວຍແຜນງານ PIP**

ອີງໃສ່ການວິເຄາະຂອງແຜນ SEDP, *ຫົວໜ່ວຍແຜນງານ PIP* ຈະຖືກກຳນົດໂດຍການແບ່ງອອກຈາກເປົ້າໝາຍຫຼັກ ຂອງ SEDP. ບັນດາເນື້ອໃນ *ການພັດທະນາຂະແໜງການ ແລະ ຫົວໜ່ວຍງານ* ລວມທັງ *ການພັດທະນາເຂດແຄວ້ນ* ຈະຖືກຍື່ນສະເໜີເປັນຕົວເລືອກ ເພື່ອກຳນົດບັນດາຫົວໜ່ວຍງານແຜນງານ PIP. ຖ້າແຜນ SEDP ຂັ້ນແຂວງໄດ້ຖືກສຶກສາ, ຫົວຂໍ້ທີ່ສຳຄັນ ແລະ ຫົວເລື່ອງທີ່ກວມເອົາທຸກປະເດັນຄວນຈະຖືກຍື່ນ ສະເໜີໃຫ້ເປັນຕົວເລືອກ ເພື່ອກຳນົດບັນດາຫົວໜ່ວຍງານແຜນງານ PIP ເຊັ່ນດຽວກັນ.

ຈຳນວນຂອງບັນດາຫົວໜ່ວຍແຜນງານ PIP ພາຍໃນSEDP ຂຶ້ນກັບຂະໜາດການສຶກສາຂອງຂະ ແໜງການ ຫຼື ແຂວງ, ແລະ ການຊ່ຽງຊາຄວາມສາມາດດ້ານການຄຸ້ມຄອງ. ດ້ານການຄຸ້ມຄອງຈຳນວນຂອງ ບັນດາຫົວໜ່ວຍແຜນງານ PIP ພາຍໃນຂະແໜງການ ຫຼື ແຂວງ ຄວນຈະປະມານ 10 ຫົວໜ່ວຍ, ເຖິງແມ່ນ

ພາກທີ 2

ວ່າມັນຈະຂຶ້ນກັບຂະໜາດ ແລະ ການຄອບຄຸມ ຂອງແຕ່ລະຫົວໜ່ວຍແຜນງານ PIP ກໍຕາມ.

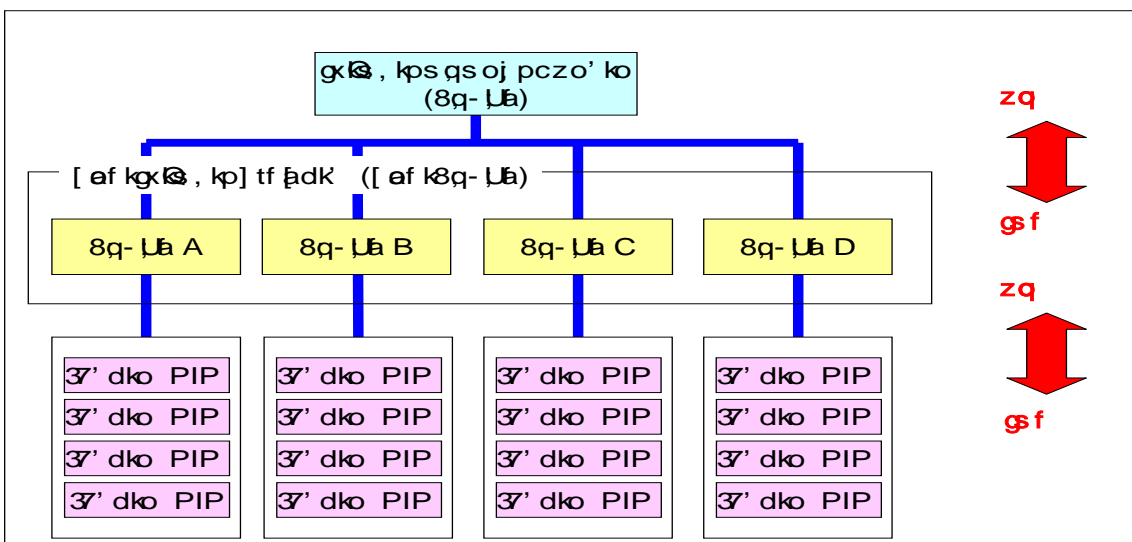
ເພື່ອຮັບປະກັນຈຳນວນເປົ້າໝາຍ ສຳລັບບັນດາຫົວໜ່ວຍແຜນງານໃຫ້ມີຄວາມແຈ້ງ. ສຳລັບແຕ່ລະ ຫົວໜ່ວຍແຜນງານ, ຄວນຈະມີຕົວຊີ້ວັດຈຳນວນໜຶ່ງ ທາງດ້ານປະລິມານ, ເພື່ອວ່າບັນດາຫົວໜ່ວຍແຜນ ງານຈະມີວິທີການສັງເກດ ເພື່ອໃຫ້ບັນລຸເປົ້າໝາຍການພັດທະນາທີ່ສູງວ່າ.

ມັນເປັນສິ່ງທີ່ມີຄວາມສຳຄັນຫຼາຍ ໃນການກຳນົດປະເພດ ແລະ ຈຳນວນ ຂອງຫົວໜ່ວຍແຜນງານ PIP, ຍ້ອນວ່າສິ່ງເຫຼົ່ານີ້ ອາດຈະປ່ຽນນະໂຍບາຍ ແລະ ທິດທາງຂອງການຄຸ້ມຄອງ PIP ສຳລັບ 5 ປີ ຕະຫຼອດຮອດ ໄລຍະການຈັດຕັ້ງປະຕິບັດ SEDP. ຫຼັງຈາກທີ່ໄດ້ຕົກລົງພາຍໃນ ຂອງບັນດາສຳມະຊິກຢູ່ ໃນກອງປະຊຸມແລ້ວ, ມັນມີຄວາມສຳຄັນຫຼາຍທີ່ຈະຕ້ອງລາຍງານໃຫ້ ຜູ້ຕັດສິນໃຈເພື່ອອະນຸມັດ, ດັ່ງນັ້ນ ມັນມີຄວາມເປັນເອກະພາບ ທີ່ຊັດເຈນທາງດ້ານນະໂຍບາຍ ແລະ ທິດທາງ.

(2). ການກຳນົດເຄືອຈຸດປະສົງແຜນງານ (POT)

ເຄືອຈຸດປະສົງແຜນງານ (POT) ແມ່ນຈະຖືກກຳນົດຂຶ້ນສຳລັບທຸກໆຫົວໜ່ວຍແຜນງານ. ເຄືອຈຸດປະສົງ ແຜນງານນີ້ ແມ່ນມີໂຄງຮ່າງຄ້າຍຄືຕົ້ນໄມ້ເຊິ່ງມີ 3 ລະດັບໃຫຍ່. ເປົ້າໝາຍຂອງຫົວໜ່ວຍ ແຜນງານຢູ່ລະ ດັບເທິງສຸດ, ບັນດາເປົ້າໝາຍລະດັບກາງແມ່ນຈະຈັດຢູ່ລະດັບສອງ/ລະດັບກາງ, ແລະ ບັນດາໂຄງການ ລົງທຶນລັດ ແມ່ນຈະຢູ່ລະດັບສາມ, ຮູບສະແດງຂ້າງລຸ່ມ ນີ້ແມ່ນການພົວພັນລະຫວ່າງ ບັນດາເປົ້າ ຫມາຍ ລະດັບກາງຕາມ ລຳດັບ.

ຮູບ 2: ເຄືອຈຸດປະສົງ ແລະການພົວພັນລະຫວ່າງເຫດ ແລະຜົນ



ການພົວພັນທາງຕັ້ງພາຍໃນ 3 ລະດັບແມ່ນມີເຫດມີຜົນ. ບັນດາຫົວໜ່ວຍແຜນງານ ມີການພົວພັນກັນຢ່າງ ມີເຫດມີຜົນ ເຊິ່ງກັນແລະກັນ ລະຫວ່າງແຕ່ລະບັນດາເປົ້າໝາຍລະດັບກາງ. ບັນດາເປົ້າໝາຍລະດັບ ກາງ ກໍ່ມີການພົວພັນຢ່າງມີເຫດມີຜົນ ກັບບັນດາໂຄງການລົງທຶນລັດ ທີ່ຂຶ້ນກັບຕົວມັນເອງຕາມລຳດັບ

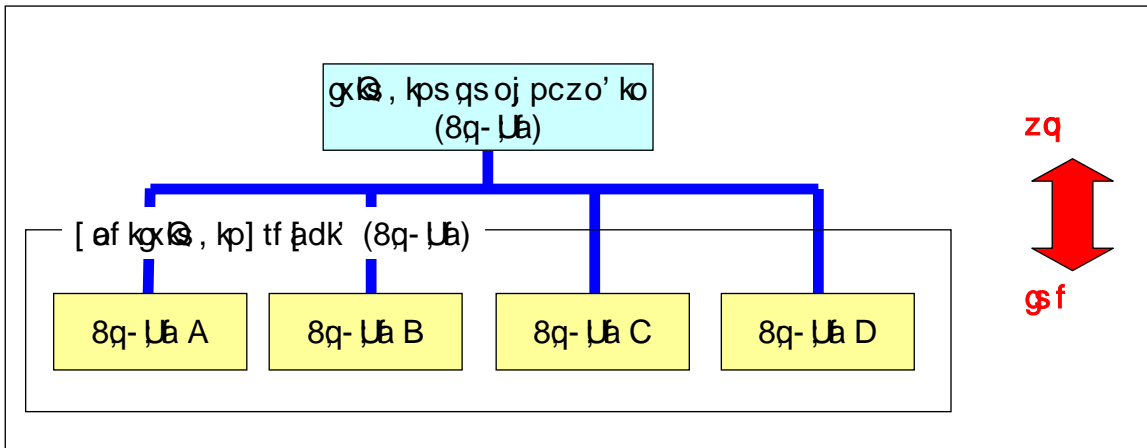
ເຊັ່ນດຽວກັນ.

ໂດຍທົ່ວໄປແລ້ວ, POT ຈະຖືກສ້າງ ຈາກລະດັບຂັ້ນເທິງ, ລົງໄປຫາລຸ່ມສຸດ. ເຖິງແນວໃດກໍ່ຕາມ, ໃນບາງກໍລະນີ ທີ່ເປົ້າໝາຍລະດັບກາງ; ຫຼື ລະດັບທີ່ສອງ; ແມ່ນບໍ່ຈະແຈ້ງ, ມັນຈະໄດ້ຖືກພັດ ທະນາພ້ອມໆ ກັນກັບການຈັດລຽງ ບັນດາໂຄງການລົງທຶນລັດ; ຫຼື ກັບລະດັບທີ່ສາມ. ບາດກ້າວລຸ່ມນີ້ແມ່ນ ວິທີການທີ່ເປັນມາດຖານ ກ່ຽວກັບວິທີການພັດ ທະນາ POT

**ບາດກ້າວ 1: ເປັນເອກະພາບກ່ຽວກັບເປົ້າໝາຍທົ່ວໜ່ວຍແຜນງານ ແລະ ບັນດາຕົວຊີ້ວັດຂອງມັນ**

ພາຍຫຼັງບາດກ້າວທີ່ (1), ຈະໄດ້ມີການຈັດປະເພດຂອງບັນດາຫົວໜ່ວຍແຜນງານ, ຄຽງຄູ່ກັນກັບຈຳນວນເປົ້າ ຫມາຍທີ່ກ່ຽວຂ້ອງຂອງມັນ. ເພື່ອຈະພັດທະນາ POT, ມັນມີຄວາມສຳຄັນຫຼາຍ ທີ່ຕ້ອງມີຄວາມເປັນເອກະພາບ ກ່ຽວກັບເປົ້າໝາຍ ແລະ ການຄອບຄຸມ ຂອງແຕ່ລະຫົວໜ່ວຍແຜນງານ ແລະ ບັນດາຕົວຊີ້ວັດຂອງມັນ.

**ຮູບ 3: ບັນດາເປົ້າໝາຍລະດັບກາງແລະຫົວໜ່ວຍແຜນງານ**



**ບາດກ້າວ 2: ການພັດທະນາເປົ້າໝາຍລະດັບກາງແບບມີເຫດມີຜົນ ແລະ ບັນດາຕົວຊີ້ວັດຂອງມັນ.**

ຍ້ອນວ່າບັນດາຫົວໜ່ວຍແຜນງານແມ່ນ ເປັນອົງປະກອບໜຶ່ງທີ່ຕ່າງໜ້າຂອງ SEDP, ມັນອາດຈະບໍ່ໄດ້ພົວພັນ ຢ່າງມີໂລຊິກໂດຍກົງກັບບັນດາໂຄງການລົງທຶນລັດ, ເຖິງແມ່ນວ່າພວກມັນ ຈະຈັດຢູ່ໃນປະເພດດຽວກັນໂດຍທາງອ້ອມ. ແຕ່ຖ້າວ່າມັນມີການພົວພັນຢ່າງມີໂລຊິກ ມັນອາດຈະຕ້ອງເຮັດໃຫ້ສຳເລັດຫຼາຍໆໂຄງການລົງທຶນລັດ; ຕ້ອງມີການບໍລິຫານຫຼວງຫຼາຍ; ເພື່ອບັນລຸຜົນສຳເລັດ ຕາມເປົ້າໝາຍທົ່ວໜ່ວຍແຜນງານ. ດັ່ງນັ້ນ, ຈຶ່ງແນະນຳ ຄວນແບ່ງບັນດາຕົວຊີ້ວັດທົ່ວໜ່ວຍແຜນງານ ອອກເປັນບັນດາອົງປະກອບນ້ອຍໆຕື່ມອີກ, ເພື່ອໃຫ້ຜົນທີ່ ໄດ້ຂອງແຕ່ລະໂຄງການລົງທຶນລັດ ແມ່ນສາມາດເຊື່ອມໂຍງກັບຜົນໄດ້ຮັບຂອງມັນ ທາງດ້ານການບັນລຸຜົນສຳເລັດ ຂອງເປົ້າໝາຍທົ່ວໜ່ວຍແຜນງານ.



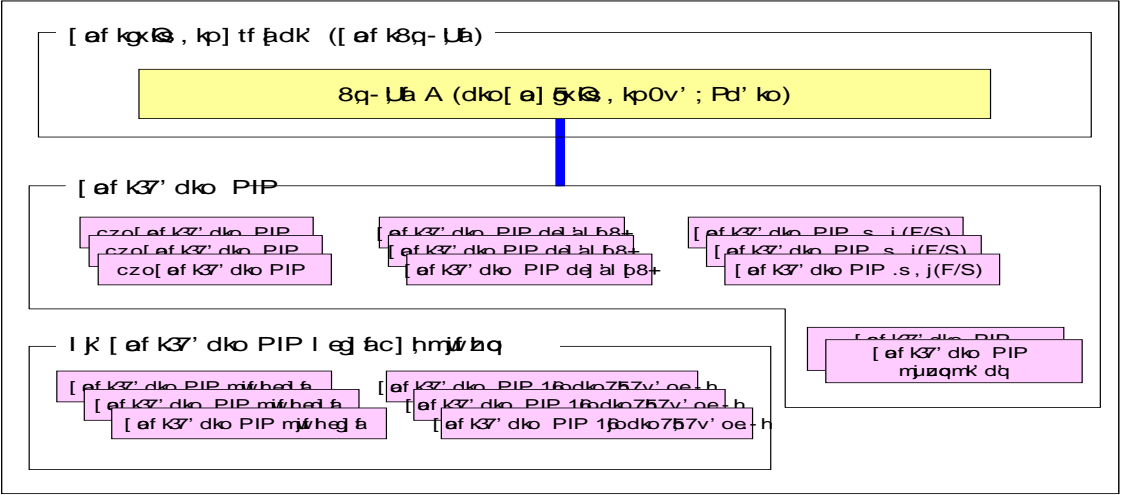
### ບາດກ້າວ 3: ຈັດວາງໂຄງການລົງທຶນລັດສືບຕໍ່ ແລະ ໂຄງການລົງທຶນລັດສະເໜີໃໝ່ ທີ່ພົວພັນໂດຍກົງ ກັບເປົ້າໝາຍ ທົ່ວໜ່ວຍແຜນງານ

ຫຼັງຈາກວາງບັນດາເປົ້າໝາຍລະດັບກາງ, ຈັດບັນດາໂຄງການ ລົງທຶນລັດທີ່ເປັນຜົນຕໍ່ກັບແຕ່ລະເປົ້າໝາຍ. ໂຄງການລົງທຶນລັດ ລວມເຖິງໂຄງການສືບຕໍ່ ແລະສະເໜີໃໝ່. ສ່ວນບັນດາໂຄງການລົງທຶນລັດ ທີ່ກຳລັງສຶກສາຄວາມ ເປັນໄປໄດ້ແມ່ນຕ້ອງເອົາເຂົ້າບັນຊີຄືກັນ.

ນອກຈາກນີ້, ບັນດາໂຄງການ ລົງທຶນລັດ ທີ່ຫາກໍ່ສຳເລັດ, ຫຼື ສຳເລັດແລ້ວໃນມຸ່ງມານີ້ ແລະ ຢູ່ໃນຂັ້ນຕອນການນຳໃຊ້, ກໍ່ຕ້ອງເອົາເຂົ້າບັນຊີຄືກັນ. ນີ້ກໍ່ເພື່ອຮັບປະກັນວ່າຜົນຕົວຈິງຂອງບັນດາໂຄງການລົງທຶນລັດ, ທີ່ຜ່ານມາ ແລະ ປະຈຸບັນ, ໄດ້ຖືກຕິດຕາມກວດກາ, ດັ່ງນັ້ນ ການປະກອບສ່ວນຂອງມັນຈຶ່ງໄດ້ຖືກລວມເຂົ້າໃນຜົນສຳເລັດຂອງບັນດາເປົ້າໝາຍລະດັບກາງ.

ຍິ່ງກ່ວານັ້ນ, ບັນດາໂຄງການ ລົງທຶນລັດ ທີ່ປະກອບສ່ວນທາງອ້ອມໃຫ້ແກ່ເປົ້າໝາຍລະດັບກາງ, ເຖິງແມ່ນວ່າມັນຈະສະໜອງຜົນທາງກົງໃຫ້ແກ່ເປົ້າໝາຍລະດັບກາງອື່ນໆກໍ່ຕາມ, ມັນກໍ່ຍັງນອນຢູ່ໃນບັນຊີນີ້ ຈາກຜົນໄດ້ຮັບນີ້, ບັນດາໂຄງການອາດຈະປະກົດຂຶ້ນຢູ່ພາຍໄຕ້ເປົ້າໝາຍລະດັບກາງຈຳນວນໜຶ່ງ ທີ່ຕ່າງກັນ.

ຮູບ 4: ບັນຊີບັນດາໂຄງການ ລົງທຶນລັດ



ໂຄງການລົງທຶນລັດ ທີ່ໄດ້ຂຶ້ນບັນຊີແລ້ວ ຕ້ອງມີຕົວຊີ້ວັດທີ່ສະແດງເຫັນຜົນໄດ້ຮັບ ຂອງຕົວຊີ້ວັດເປົ້າໝາຍລະດັບກາງ, ໂດຍການລວບລວມ ບັນດາຕົວຊີ້ວັດເຫຼົ່ານີ້, ການປະກອບສ່ວນໂດຍກົງຂອງບັນດາໂຄງການລົງທຶນລັດ ໃຫ້ແກ່ເປົ້າໝາຍລະດັບກາງ ໃນເວລານີ້ກໍ່ຈະມີຄວາມຊັດເຈນ.

**ບາດກ້າວ 4: ຊອກຫາຄວາມຕ້ອງການໃນຕໍ່ໜ້າ ພາຍໃນລະດັບທີ່ສາມເພື່ອໃຫ້ບັນລຸບັນດາເປົ້າໝາຍລະດັບກາງ**

ຖ້າ SEDP ຍັງຢູ່ໃນປີຕົ້ນໆ, ບັນດາແຜນໂຄງການລົງທຶນລັດທີ່ມີຢູ່ ອາດຈະບໍ່ພຽງພໍທີ່ຈະສະໜອງຜົນໄດ້ຮັບໃຫ້ແກ່ ການບັນລຸບັນດາເປົ້າໝາຍລະດັບກາງ. ຢູ່ໃນບາດກ້າວນີ້, ສະມາຊິກໃນກອງປະຊຸມຕ້ອງປຶກສາຫາລືກ່ຽວກັບ ທ່າແຮງຂອງບັນດາໂຄງການລົງທຶນລັດ ຫຼື ວິທີການທາງເລືອກອື່ນໆ ເພື່ອບັນລຸບັນດາເປົ້າໝາຍລະດັບກາງ.

ຖ້າບັນດາຂະແໜງການ ຫຼື ເຂດແຄວ້ນ ບ່ອນທີ່ການລົງທຶນ ເອກະຊົນ ແລະ ຄວາມສຳເລັດຂອງສັງຄົມມີຜົນກະທົບທາງກົງໃດໜຶ່ງ ໃຫ້ແກ່ການບັນລຸຂອງບັນດາເປົ້າໝາຍລະດັບກາງ, ມັນມີຄວາມຈຳເປັນທີ່ຕ້ອງກຳນົດປະລິມານ ຂອງມັນກ່ອນ ທີ່ຈະປຶກສາຫາລືກ່ຽວກັບທ່າແຮງຂອງບັນດາໂຄງການລົງທຶນລັດ.

ຫຼັງຈາກຫົວຂໍ້ນີ້ໄດ້ຮັບການຍືນຍັນແລ້ວ, ບັນດາຜູ້ເຂົ້າຮ່ວມກອງປະຊຸມຈະປຶກສາຫາລືວ່າ ຈະເຮັດແນວໃດເພື່ອບັນລຸເປົ້າໝາຍລະດັບກາງ ລວມທັງທ່າແຮງທາງກົງ ແລະ ທາງອ້ອມຂອງບັນດາໂຄງການລົງທຶນລັດ.

ຫຼັງຈາກກອງປະຊຸມໄດ້ຕົງລົງເຫັນດີ ເພື່ອພິຈາລະນາວາງແຜນການບັນດາໂຄງການລົງທຶນລັດ ໃດໜຶ່ງແລ້ວ, ພະແນກຂະແໜງການ/ເຂດແຄວ້ນຈະເລີ່ມຕົ້ນການກຳນົດ ແລະ ວາງແຜນໂຄງການ ເຊິ່ງຈະເປັນວິທີທາງເພື່ອບັນລຸເປົ້າໝາຍລະດັບກາງ

**ບາດກ້າວ 5: ຊອກຫາປະເດັນພື້ນຖານ ຢູ່ໃນລະດັບໜຶ່ງ ແລະ ສອງ ທີ່ອາດຈະ ເປັນຕົວອຸປະສັກການບັນລຸຜົນສຳເລັດ ຂອງບັນດາຕົວຊີ້ວັດ ເປົ້າໝາຍລະດັບກາງ**

ບັນດາເປົ້າໝາຍລະດັບກາງຈຳນວນໜຶ່ງອາດຈະບໍ່ຖືກບັນລຸ ໂດຍຜ່ານການເພີ່ມ ຫຼື ປັບປຸງໂຄງການລົງທຶນລັດ. ອາດມີຄວາມຕ້ອງການ ໃຫ້ມີສິນເຊີງຖານອື່ນໆ, ລວມທັງບັນດາສາເຫດທີ່ພວກເຮົາບໍ່ສາມາດຄວມຄຸມໄດ້ (ກໍລະນີທຳມະຊາດ, ຜົນກະທົບດ້ານເສດຖະກິດມະຫາພາກ ແລະ ອື່ນໆ). ໃນກໍລະນີເຊັ່ນນີ້, ມັນມີຄວາມຈຳເປັນ ທີ່ຈະຕ້ອງວິເຄາະກໍລະນີຕ່າງໆເຫຼົ່ານີ້ ແລະ ຊອກຫາບັນດາມາດຕະການແກ້ໄຂທີ່ເປັນໄປໄດ້ທີ່ສາມາດບັນລຸເປົ້າໝາຍ.

ຖ້າບັນດາມາດຕະການແກ້ໄຂແມ່ນບໍ່ສາມາດໃຊ້ໄດ້ ຫຼື ບໍ່ຖືກກັບຕົວຈິງ, ມັນມີຄວາມຈຳເປັນທີ່ຈະຕ້ອງລາຍງານປະຫວັດຄວາມເປັນມາໃຫ້ແກ່ຜູ້ຕັດສິນໃຈ. ມັນມີຄວາມສຳຄັນຫຼາຍໃນເວລາຂຽນບົດລາຍງານ, ການຄາດຄະເນລະດັບຜົນໄດ້ຮັບ ໂດຍສົມທຽບກັບເປົ້າໜ້າອິດທີ່ໄດ້ຕັ້ງໄວ້ກ່ອນແລ້ວແມ່ນມີຄວາມຈຳເປັນ.

**ບົດສະຫຼຸບ ແລະ ໝາກຜົນ**

ຂ້າງລຸ່ມນີ້ແມ່ນ ບົດສະຫຼຸບ ແລະ ໝາກຜົນ ໂດຍຜ່ານກອງປະຊຸມ POT;

POT: ເຄືອຈຸປະສົງແຜນງານ ເປັນສິ່ງອ້າງອີງ ທີ່ສຳຄັນໃນເວລາຕິດຕາມກວດກາ ຫົວໜ່ວຍແຜນງານ PIP. ມັນຍັງຊ່ວຍໃນການກຳນົດສະຖານະພາບຂອງໂຄງການລົງທຶນລັດເມື່ອເລີ່ມຕົ້ນເຮັດການປະ

**ພາກທີ 2**

ເນີນແບບຂາດໂຕ ແລະ ການປະເມີນແບບສົມທຽບ. POT ອາດຈະຖືກແກ້ໄຂປະຈຳປີ, ອີງຕາມການພັດທະນາ ຂອງແຕ່ລະບັນດາໂຄງການລົງທຶນລັດ ແລະ ການປະກອບສ່ວນຂອງມັນ ໃຫ້ແກ່ເປົ້າໝາຍລະດັບກາງ.

**ການກຳນົດໂຄງການລົງທຶນລັດໃຫມ່:** ບັນດາໂຄງການລົງທຶນລັດໃຫມ່ອາດຈະຖືກສະເໜີຢູ່ໃນ ເວລາການປຶກສາຫາລື ການບັນລຸເປົ້າໝາຍລະດັບກາງ. ເຖິງຢ່າງໃດກໍຕາມ, ມັນບໍ່ໄດ້ໝາຍຄວາມວ່າບັນດາໂຄງການທີ່ ໄດ້ຖືກສະເໜີໃຫມ່ນັ້ນແມ່ນຈະຖືກຮັບຮອງເອົາ. ຂະແໜງການ ຫຼື ທ້ອງຖິ່ນທີ່ມີໜ້າທີ່ຮັບຜິດຊອບໂຄງການຄວນຈະ ເລີ່ມ ການກຳນົດໂຄງການ ແລະ ການສຶກສາຄວາມເປັນໄປໄດ້.

**ຂໍ້ແນະນຳກ່ຽວກັບການບັນລຸເປົ້າໝາຍລະດັບກາງ:**

ຂໍ້ແນະນຳໃນເພີ່ມເຕີມ ກ່ຽວກັບລະດັບທົ່ວໜ່ວຍແຜນງານ PIP ອາດແນະນຳໃຫ້ກັບຜູ້ມີສິດຕິດສິນ. ໂດຍຂຶ້ນກັບແຕ່ລະຫົວຂໍ້, ການປຶກສາຫາລືຕ່າງໆ ໃນຕໍ່ໜ້າອາດຈະມີເພື່ອແກ້ໄຂ ປະເດັນຕ່າງໆ

**ຕົວຢ່າງຂອງເຄືອຈຸດປະສົງແຜນງານ**

ເອກະສານຕິດຄັດ 2 ສະແດງໃຫ້ເຫັນເຖິງ ຕົວຢ່າງຕ່າງໆ ຂອງເຄືອຈຸດປະສົງ ແຜນງານຂອງ 1) ແຜນພັດທະນາເສດຖະກິດ-ສັງຄົມ ແຂວງ ແລະ 2) ແຜນພັດທະນາຂະແໜງ ໂຍທາທິການ ແລະ ຂົນສົ່ງໃນ 3 ແຂວງທົດລອງ ຂອງໂຄງການ ພີແຄັບ 2 ຄື: ອຸດົມໄຊ, ຄຳມ່ວນ ແລະ ສາລະວັນ ສຳລັບປີ 2006-2010.

**ຜົນໄດ້ຮັບ ຂອງ ການວິເຄາະຕົວຢ່າງ**

ໂດຍຜ່ານການວິເຄາະ ເພື່ອສ້າງ ຕົວຢ່າງ ເຄືອຈຸດປະສົງແຜນງານ, ຜົນໄດ້ຮັບບາງຢ່າງ ສາມາດສະແດງໃຫ້ເຫັນຂ້າງລຸ່ມນີ້:

- 1) ຄວາມສອດຄ່ອງ ລະຫວ່າງ ແຜນພັດທະນາ ເສດຖະກິດ ສັງຄົມ ຂັ້ນແຂວງ ແລະ ແຜນພັດທະນາ ຂອງຂະແໜງການ

ມີບາງ ຂໍ້ຂັດແຍ້ງ ໃນບັນດາເນື້ອໃນຂອງການພັດທະນາ ລະຫວ່າງ ແຜນພັດທະນາ ເສດຖະກິດ ສັງຄົມ ແຂວງ (PSEDPs) ແລະ ແຜນພັດທະນາ ຂະແໜງ ໂຍທາທິການ ແລະ ຂົນສົ່ງ (PWTDPs). ບາງຈຸດ ຂອງທັງສອງ ແຜນ ໄດ້ສະແດງຈຸດປະສົງ ທີ່ແຕກຕ່າງກັນ., ເປົ້າໝາຍໄລຍະກາງ ແລະ ແມ່ນແຕ່ລາຍຊື່ ຂອງບັນດາໂຄງການລົງທຶນລັດ. ແຜນພັດທະນາ ເສດຖະກິດສັງຄົມ ແຂວງ ແມ່ນແຜນພັດທະນາຢ່າງຮອບດ້ານ ກວມທຸກຂະແໜງການທັງໝົດ, ເຊິ່ງຄວນຕ້ອງໄດ້ມີການລວມເຂົ້າກັນ ພາຍຫຼັງໄດ້ມີການຮ່າງສະບັບສຸດທ້າຍຂອງ ບັນດາແຜນພັດທະນາ ຂອງຂະແໜງການໃນແຂວງ, ດັ່ງນັ້ນ, ໂດຍພື້ນຖານແລ້ວ, ສິ່ງທີ່ຂັດແຍ້ງບໍ່ສາມາດຈະມີໄດ້. ມັນໄດ້ໃຫ້ການຄາດວ່າ ສິ່ງທີ່ເກີດຂຶ້ນນີ້ມາຈາກສາເຫດ ຄື: 1) ຜູ້ຮັບຜິດຊອບຂອງແຜນທັງສອງ ມີອຸປະສັກທາງດ້ານ ການສື່ສານ ແລະ ການປະສານສົມທົບ ເຊິ່ງກັນ ແລະ ກັນ; ຫຼື 2) ແຜນພັດທະນາ ຂອງຂະແໜງການບໍ່ທັນເກັບກຳໄດ້ ໃນຊ່ວງເວລາການສັງລວມສ້າງແຜນພັດທະນາ

ຄູ່ມືການຄຸ້ມຄອງແຜນງານການລົງທຶນລັດ  
ພາກທີ 2

ເສດຖະກິດ ສັງຄົມ ຂອງແຂວງ.

2) ສາຍພົວພັນທາງດ້ານ ເຫດ ແລະ ຜົນ ລະຫວ່າງ ຈຸດມຸ່ງໝາຍລະດັບກາງ ແລະ ບັນດາໂຄງການ  
ລົງທຶນລັດ

ສາຍພົວພັນທາງດ້ານ ລະຫວ່າງ ບັນດາເປົ້າໝາຍລະດັບກາງ ແລະ ບັນດາໂຄງການລົງທຶນລັດໂດຍເລື້ອຍໆ ແລ້ວແມ່ນມີຄວາມອ່ອນບາງ. ບັນດາເປົ້າໝາຍ ລະດັບກາງຕ້ອງມີ ສາຍພົວພັນລະຫວ່າງ ເຫດ ແລະ ຜົນ ກັບ ບັນດາໂຄງການລົງທຶນລັດ ທີ່ກ່ຽວຂ້ອງ. ຢ່າງໃດກໍຕາມ, ມັນບໍ່ມີຄວາມຈະແຈ້ງ ແລະ ບໍ່ສາມາດສະ ແດງໃຫ້ເຫັນໄດ້ວ່າ ບັນດາໂຄງການລົງທຶນລັດໃດທີ່ໄດ້ຖືກວາງໄວ້ ເພື່ອເປັນຕົວວັດແທກ ໃນການບັນລຸ ເປົ້າໝາຍລະດັບກາງໃນແຜນ. ນອກເໜືອຈາກນີ້ແລ້ວ, ບາງຕົວຊີ້ວັດ ລະດັບກາງ ແມ່ນໄດ້ຂາດຫາຍ ໄປ ໃນບັນດາໂຄງການລົງທຶນລັດທີ່ກ່ຽວຂ້ອງ.

ຄູ່ມືການຄຸ້ມຄອງແຜນງານການລົງທຶນລັດ  
ພາກທີ 2

(3) ການກຳນົດ ຕາຕະລາງໂຄງໂນໂລຊີ (Chronology Chart)

ຕາຕະລາງໂຄງໂນໂລຊີ ຕ້ອງໄດ້ກຳນົດໄວ້ ສຳລັບທຸກໆຫົວໜ່ວຍແຜນງານ ເຊັ່ນດຽວກັນ. ສຳລັບ POT ໄດ້ລະບຸ ການພົວພັນ ລະຫວ່າງ ເປົ້າໝາຍລະດັບກາງ ແລະ ໂຄງການລົງທຶນລັດຈາກວິທີການທີ່ມີໂລຊີກ, ແຕ່ສຳລັບຕາຕະລາງລຳດັບໂຄງການ (ໂຄງໂນໂລຊີ) ແລ້ວຈະສະແດງໃຫ້ເຫັນ ການພົວພັນຂອງພວກມັນຕາມລຳດັບຂອງເວລາ. ຕາຕະລາງ ໂຄງໂນໂລຊີ ນີ້ ໄດ້ຖືກສ້າງຂຶ້ນໃນຮູບແບບ ເສັ້ນສະແດງ bar-chart ທີ່ສະແດງໃຫ້ເຫັນ ຄວາມຄືບໜ້າຂອງບັນດາ ເປົ້າໝາຍລະດັບກາງ ແລະ ບັນດາຜົນໄດ້ຮັບໂຄງການລົງທຶນລັດ.

ຕາຕະລາງ 2: ຕາຕະລາງ ໂຄງໂນໂລຊີ

ປັດຕະຍາມາດກາ

ບັນດາເປົ້າໝາຍລະດັບກາງ	ຄາດຄະເນຜົນບັນລຸຢູ່ໃນໄລຍະກາງ	ຫົວໜ່ວຍ%	ປີທີ 1	ປີທີ 2	ປີທີ 3	ປີທີ 4	ປີທີ 5
ເພີ່ມການຜະລິດເຂົ້າ ນາຢູ່ໃນທ້ອງຖິ່ນ xxx	ກກກກ ໂຕນ/ ລະດູນາປີ	ຫົວໜ່ວຍ	cccc	dddd	75%	85%	100%
		%	55%	70%			
ເພີ່ມການຜະລິດເຂົ້າ ນາແຊງຢູ່ໃນທ້ອງຖິ່ນ xxx	ກກກກ ໂຕນ/ ລະດູນາແຊງ	ຫົວໜ່ວຍ	gggg	hhhh	80%		100%
		%	45%	65%			

ຊື່ໂຄງການ PIP	ຕົວຊີ້ວັດຫມາກຜົນໂຄງການ/ໄລຍະເວລາ	ເສັ້ນສະແດງ	ປີທີ 1	ປີທີ 2	ປີທີ 3	ປີທີ 4	ປີທີ 5
<b>ໂຄງການຊີ້ນລະປະທານຢູ່ເຂດ xxx</b> ຊີ້ນລະປະທານສຳລັບ ການຜະລິດເຂົ້າລະດູແລ້ງ	<ໄລຍະເວລາ> ຄວາມຄືບໜ້າໃນ (2) ປີ ຈາກ ປີທີ 1	ເສັ້ນສະແດງ	ໂຄງການ	ການຄຸ້ມຄອງນ້ຳໃຊ້			
	<ຕົວຊີ້ວັດຫມາກຜົນໂຄງການ> ການເພີ່ມການຜະລິດເຂົ້າລະດູແລ້ງໃຫ້ໄດ້ xxx ໂຕນ	ຫົວໜ່ວຍ	ຍັງບໍ່ ບັນດາຫມາກຜົນ ໂຄງການປະ ຈຳປີ		ການຄຸ້ມຄອງນ້ຳໃຊ້ ການຜະລິດເຂົ້າໃນລະດູແລ້ງ ໃນເຕັມຈະເພີ່ມຂຶ້ນ xxx ໂຕນ	ການຜະລິດເຂົ້າໃນລະດູແລ້ງ ໃນເຕັມຈະເພີ່ມຂຶ້ນ xxx ໂຕນ	
<b>ໂຄງການປັບປຸງພືດ ເຂົ້າ</b> ນ້ຳໃຊ້ ແລະ ສຶກສາຄວາມອາດສາມາດ ຂອງການປັບປຸງພືດທີ່ໄດ້ມີການພັດທະນາ ໃນສະຖາບັນກະສິກຳ	<ໄລຍະເວລາ>	ເສັ້ນສະແດງ	ໂຄງການ	ການຄຸ້ມຄອງນ້ຳໃຊ້			
	<ຕົວຊີ້ວັດຫມາກຜົນໂຄງການ> ການເພີ່ມຜະລິດເຂົ້າໃນລະດູແລ້ງ ໃຫ້ໄດ້ xxx ໂຕນ	ຫົວໜ່ວຍ		ການທົດລອງ ປີທີ 1 ເພີ່ມຂຶ້ນ aa ໂຕນ	ການທົດລອງ ປີທີ 2 ເພີ່ມຂຶ້ນ aa ໂຕນ	ການຄຸ້ມຄອງນ້ຳໃຊ້ ເພີ່ມຂຶ້ນ xx ໂຕນ	
<b>ການປັບປຸງຂອງລະບາຍນ້ຳ</b> ການກໍ່ສ້າງຂົວແລະຕາຟັງເພື່ອພັດທະນາ	<ໄລຍະເວລາ> 2 ປີ ຈາກ ປີທີ 3 ຫາປີ ທີ່ 4	ເສັ້ນສະແດງ			ໂຄງການ		ການຄຸ້ມຄອງນ້ຳໃຊ້
	<ຕົວຊີ້ວັດຫມາກຜົນໂຄງການ> ການເພີ່ມຂຶ້ນໃນລະດູຝົນໃຫ້ໄດ້ xx ໂຕນ	ຫົວໜ່ວຍ				ການທົດລອງການຄຸ້ມຄອງ ເພີ່ມຂຶ້ນ xx ໂຕນ	ການຄຸ້ມຄອງນ້ຳໃຊ້ ເພີ່ມຂຶ້ນ xx ໂຕນ

ບາດກ້າວລຸ່ມນີ້ ແມ່ນວິທີການມາດຖານ ເພື່ອພັດທະນາຕາຕະລາງໂຄງໂນໂລຊີ.

ບາດກ້າວ 1: ການກຳນົດບັນດາຕົວຊີ້ວັດ

ຕາຕະລາງໂຄງໂນໂລຊີ ສະແດງໃຫ້ເຫັນເຖິງ ການປັບປຸງປ່ຽນແປງທີ່ມີລັກສະນະເປັນລຳດັບຂອງບັນດາ

**ພາກທີ 2**

ຕົວຊີ້ວັດ. ສະນັ້ນ, ບັນດາຕົວຊີ້ວັດ ທີ່ໄດ້ຖືກວັດແທກ ໃນບັນດາເປົ້າໝາຍລະດັບກາງ ແລະ ໂຄງການລົງທຶນລັດ ແມ່ນມີຄວາມສຳຄັນ. ສຳລັບໂຄງການລົງທຶນລັດ, ບັນດາຕົວຊີ້ວັດ ທີ່ສະແດງໃຫ້ ເຫັນຜົນໄດ້ຮັບ ພາຍຫຼັງສິ້ນສຸດ ແລະ ຊ່ວງນຳໃຊ້ ແມ່ນມີຄວາມສຳຄັນເຊັ່ນດຽວກັນ. ມັນມີຄວາມຈຳເປັນ ທີ່ຈະຕ້ອງຮູ້ ຄວາມຄືບໜ້າຂອງບັນດາຕົວຊີ້ວັດ ເຫຼົ່ານີ້ທຸກໆປີ, ດັ່ງນັ້ນຄວາມຄືບໜ້າຕົວຈິງ ແລະ ໝາກຜົນຈາກບັນດາໂຄງການລົງທຶນລັດ ກໍ່ສາມາດສັງເກດໄດ້.

ເພື່ອຢາກບັນລຸບັນດາຕົວຊີ້ວັດຄວາມຄືບໜ້າປະຈຳປີ ຈົນເຖິງເປົ້າໝາຍລະດັບກາງ, SEDP ອາດເປັນສິ່ງ ອ້າງອີງທີ່ດີ. ຖ້າ SEDP ຫຼື ສິ່ງອື່ນໆ ທີ່ກ່ຽວຂ້ອງນັ້ນ ບໍ່ສາມາດສະໜອງຂໍ້ມູນຂ່າວສານໄດ້, ດັ່ງນັ້ນ ຂໍ້ມູນສະຖິຕິ ແລະ ບົດລາຍງານຂອງເຂດແຄວ້ນ ຫຼື ບັນດາຂະແໜງການກໍ່ສາມາດນຳໃຊ້ເປັນສິ່ງອ້າງອີງໄດ້. ຖ້າຍັງບໍ່ຊອກໄດ້ອີກ, ມັນມີຄວາມຈຳເປັນທີ່ຈະກຳນົດບັນດາຕົວ ຊີ້ວັດ ໂດຍການປຶກສາ ຫາລືກັບພະນັກງານຂະແໜງການ ແລະ ເຂດແຄວ້ນ.

ເພື່ອຢາກບັນລຸໝາກຜົນປະຈຳປີ ຈາກໂຄງການລົງທຶນລັດ ຕ່າງໆ, ເອກະສານໂຄງການ ແລະ ບົດລາຍງານການປະເມີນ ແມ່ນເປັນສິ່ງອ້າງອີງທີ່ດີ. ສຳລັບບັນດາໂຄງການທີ່ມີຜົນໄດ້ຮັບທາງບວກໃຫ້ແກ່ເປົ້າໝາຍລະດັບກາງ, ແລະ ໄດ້ສຳເລັດແລ້ວ ແລະ ຢູ່ໃນໄລຍະການນຳໃຊ້, ມັນແມ່ນມີຄວາມຈຳເປັນທີ່ອ້າງອີງເຖິງອົງການທີ່ຮັບຜິດຊອບ.

**ບາດກ້າວ 2: ການວາງບັນດາເປົ້າໝາຍລະດັບກາງ, ລວມທັງການສະແດງຜົນໄດ້ຮັບຕາມລຳດັບຈາກຄວາມສຳເລັດຂອງມັນ**

ຫຼັງຈາກຊອກໄດ້ບັນດາຕົວຊີ້ວັດປະຈຳປີ, ຈາກນັ້ນພວກມັນກໍ່ຈະຖືກບັນທຶກລົງໃສ່ຕາຕະລາງໂຄງໂນໂລຊີແຖວ ເທິງສຸດຂອງຕາຕະລາງຈະຖືກຕື່ມຂໍ້ມູນດັ່ງລຸ່ມນີ້.

**ຮູບ 3: ຕາຕະລາງໂຄງໂນໂລຊີ, ບັນດາເປົ້າໝາຍລະດັບກາງ ແລະຄວາມຄືບໜ້າປະຈຳປີຂອງພວກເຂົາ**

ບັນດາເປົ້າໝາຍລະດັບກາງ	ຄາດຫວັງຜົນບັນລຸທ້າຍຂອງໄລຍະກາງ	ຫົວໜ່ວຍ/%	ປີຕິດຕາມກວດກາ				
			ປີທີ 1	ປີທີ 2	ປີທີ 3	ປີທີ 4	ປີທີ 5
ການຜະລິດໃນລະດູຝົນຢູ່ເຂດ xxx ເພີ່ມຂຶ້ນ	aaaa ໂຕນ / ລະດູຝົນ	ຫົວໜ່ວຍ	cccc	dddd	75%	85%	100%
		%	45% (55%)	70% (70%)			
ການຜະລິດເຂົ້າໃນລະດູແລ້ງຢູ່ເຂດ xxx ເພີ່ມຂຶ້ນ	bbbb ໂຕນ / ລະດູແລ້ງ	ຫົວໜ່ວຍ	gggg	hhhh	80%	90%	100%
		%	38% (45%)	61% (65%)			
ຊື່ໂຄງການ PIP	ຕົວຊີ້ວັດຫມາກຜົນໂຄງການ/ໄລຍະເວລາ		ປີທີ 1	ປີທີ 2	ປີທີ 3	ປີທີ 4	ປີທີ 5
ໂຄງການຂົນສະເໜີຂອດ xxx ຂົນສະເໜີສຳລັບການຜະລິດເຂົ້າ ລະດູແລ້ງ	<ໄລຍະເວລາ>	ເສັ້ນສະແດງ	ໂຄງການ	ການຄຸ້ມຄອງນໍ້າໃຊ້			
	ຄວາມຄືບໜ້າໃນ (2) ປີ ຈາກປີທີ 1						
	<ຕົວຊີ້ວັດຫມາກຜົນໂຄງການ>	ຫົວໜ່ວຍ		ການຄຸ້ມຄອງນໍ້າໃຊ້			

- (a) **ບັນດາເປົ້າໝາຍລະດັບກາງ:** ອະທິບາຍບັນດາເປົ້າໝາຍລະດັບກາງທີ່ສະແດງເຖິງ ຫົວໜ່ວຍແຜນງານ. ເມື່ອມີຫຼາຍກ່ວາຫນຶ່ງຕົວຊີ້ວັດລະດັບກາງ, ໃຫ້ຂຽນອອກທັງຫມົດ.
- (b) **ບັນດາເປົ້າໝາຍໄລຍະກາງ**  
(ບັນດາຕົວຊີ້ວັດ): ຂຽນຕົວຊີ້ວັດເປົ້າໝາຍທີ່ໄດ້ຄາດຫວັງໄວ້ທີ່ຄວນຈະຖືກ ບັນລຸຢູ່ຕອນທ້າຍຂອງໄລຍະກາງ. ຖ້າມີຕົວເລກ ຖານຂໍ້ມູນໃດຫນຶ່ງ (ບັນດາຕົວຊີ້ວັດຂອງສະພາບປະຈຸບັນ), ແນະນຳວ່າຄວນຈະລວມເອົາຕົວເລກເຫຼົ່ານີ້ ເຊັ່ນດຽວກັນ. (ຕົວຢ່າງ: ການຜະລິດເຂົ້າໃນເຂດແຄວ້ນ XXX ເພີ່ມຂຶ້ນ ຈາກລະດັບປະຈຸບັນທີ່ມີ XXX ໂຕນ ຮອດເປົ້າໝາຍລະດັບກາງເຊິ່ງແມ່ນ XXX ໂຕນ)
- (c) **ການບັນລຸເປົ້າໝາຍປະຈຳປີ (ແຜນການ) ດ້ວຍຈຳນວນ:** ຊີ້ບອກບັນດາເປົ້າໝາຍຄວາມຄືບໜ້າປະຈຳປີ. ແນ່ນອນທີ່ສຸດຢູ່ປີທີ 5, ຄວນຄາດຄະເນວ່າເປົ້າໝາຍໄລຍະກາງໄດ້ບັນລຸຜົນສຳເລັດ. ໂດຍຂຶ້ນກັບຕົວຂອງເປົ້າໝາຍເອງ ແລະ ວິທີການຂອງມັນທີ່ຈະບັນລຸ, ຄວາມຄືບໜ້າປະຈຳ ປີອາດຈະມີການຂຶ້ນໆ ລົງໆ.
- (d) **ການບັນລຸເປົ້າໝາຍປະຈຳປີ (ແຜນ) ເປັນ % ຂອງເປົ້າໝາຍ:** ຊີ້ບອກເປີເຊັນຂອງການບັນລຸຄວາມຄືບໜ້າປະຈຳປີ (ແຜນ) ຄືການປຽບທຽບໃສ່ເປົ້າໝາຍລະດັບກາງ. ຢູ່ປີທີ 5, ເປີເຊັນນີ້ຄວນຈະຮອດ 100%.

ບາດກ້າວ 3: ການຈັດວາງບັນດາໂຄງການລົງທຶນລັດ, ລວມທັງຜົນຂອງຄວາມຄືບໜ້າໃສ່ຕາຕະລາງ ໂຄງໂນໂລຊີ

ຄູ່ມືການຄຸ້ມຄອງແຜນງານການລົງທຶນລັດ

ພາກທີ 2

ບາດກ້າວຕໍ່ໄປແມ່ນການບັນທຶກ ບັນດາໂຄງການລົງທຶນລັດ ທີ່ພົວພັນເຖິງບັນດາເປົ້າໝາຍລະດັບກາງ ທີ່ໄດ້ຖືກກຳນົດຢູ່ໃນ POT. ການຕື່ມໃສ່ຕາຕະລາງແມ່ນສະແດງດັ່ງລຸ່ມນີ້;

ຕາຕະລາງ 3: ຕາຕະລາງ ໂຄງໂນໂລຍີ, ບັນດາໂຄງການລົງທຶນລັດ ແລະ ຫມາກຜົນຄວາມຄືບໜ້າປະຈຳ

ປີຂອງພວກມັນ

ປິດຕາມກວດກາ

ຊື່ໂຄງການ PIP	ຕົວຊີ້ວັດຫມາກຜົນໂຄງການ/ໄລຍະເວລາ		ປີທີ 1	ປີທີ 2	ປີທີ 3	ປີທີ 5
<b>ໂຄງການຂົນສົ່ງລະບົບທາງ xxx</b>	<ໄລຍະເວລາ> ການເພີ່ມຂຶ້ນໃນ (2) ປີ ຈາກ ປີທີ 1	ເສັ້ນສະແດງ	ໂຄງການ	ການຄຸ້ມຄອງນຳໃຊ້	ການຄຸ້ມຄອງນຳໃຊ້	
	<ຕົວຊີ້ວັດຫມາກຜົນໂຄງການ> ການຜະລິດເຂົ້າໃນລະດູແລງເພີ່ມຂຶ້ນ xxx ໂຕນ	ຫົວໜ່ວຍ	ໂຄງການ	ການຄຸ້ມຄອງນຳໃຊ້	ການຜະລິດເຂົ້າໃນລະດູແລງ ທີ່ເພີ່ມຂຶ້ນ xxx ໂຕນ	ການຜະລິດເຂົ້າໃນລະດູແລງ ທີ່ເພີ່ມຂຶ້ນ xxx ໂຕນ
<b>ໂຄງການປັບປຸງ ຫີດ ເຂົ້າ</b> ນຳໃຊ້ ແລະ ສຶກສາຄວາມອາດສາມາດ ຂອງການປັບປຸງພືດທີ່ໄດ້ມີການພັດທະນາ ໃນສະຖາບັນກະສິກຳ	<ໄລຍະເວລາ>	ເສັ້ນສະແດງ	ໂຄງການ			ການຄຸ້ມຄອງນຳໃຊ້
	<ຕົວຊີ້ວັດຫມາກຜົນໂຄງການ> ການຜະລິດເຂົ້າລະດູແລງເພີ່ມຂຶ້ນ xxx ໂຕນ	ຫົວໜ່ວຍ		ທົດລອງປີທີ 1	ທົດລອງປີທີ 2	ການຄຸ້ມຄອງນຳໃຊ້
	ການຜະລິດເຂົ້າລະດູຝົນ ເພີ່ມຂຶ້ນ xx ໂຕນ			ເພີ່ມຂຶ້ນ aa ໂຕນ	ເພີ່ມຂຶ້ນ aa ໂຕນ	ເພີ່ມຂຶ້ນ xx ໂຕນ
<b>ການປັບປຸງຂອງລະບົບທາງ</b> ການກໍ່ສ້າງຂົວແລະຕາພັ່ງເພື່ອພັດທະນາ	<ໄລຍະເວລາ> 2 ປີ ແຕ່ ປີທີ 3 ເຖິງ ປີທີ 4	ເສັ້ນສະແດງ			ໂຄງການ	ການຄຸ້ມຄອງນຳໃຊ້
	<ຕົວຊີ້ວັດຫມາກຜົນໂຄງການ> ການຜະລິດເຂົ້າລະດູຝົນເພີ່ມຂຶ້ນ xx ໂຕນ	ຫົວໜ່ວຍ				ທົດລອງການຄຸ້ມຄອງນຳໃຊ້ ເພີ່ມຂຶ້ນ xx ໂຕນ

- (a) **ໂຄງການ ລົງທຶນລັດ:** ອະທິບາຍຊື່ຂອງໂຄງການລົງທຶນລັດ ທີ່ໄດ້ຈັດປະເພດຢູ່ໃນຫົວໜ່ວຍແຜນງານ PIP. ມັນຈະ ເປັນການຕີຫຼາຍຖ້າວ່າລະຫັດໂຄງການແມ່ນ ໄດ້ອະທິບາຍຊື່ຂອງໂຄງການເອງ, ເພື່ອລະບຸໂຄງການ ທີ່ໄດ້ຢ່າງຊັດເຈນ.
- (b) **ໄລຍະເວລາຂອງໂຄງການ:** ອະທິຍາຍ ໄລຍະເວລາ (ຄາດຫວັງ) ແລະ ໄລຍະເວລາຂອງການຈັດຕັ້ງປະຕິບັດໂຄງການ PIP.
- (c) **ບັນດາຕົວຊີ້ວັດທີ່ໄດ້ຮັບໂຄງການ:** ອະທິບາຍບັນດາຕົວຊີ້ວັດທີ່ມີຜົນຕໍ່ກັບເປົ້າໝາຍລະດັບກາງ, ກັບ ເປົ້າໝາຍຂອງມັນເອງໃນລະດັບໂຄງການ. ມັນຕ້ອງຮັບປະກັນວ່າຕົວເປົ້າໝາຍຂອງມັນເອງ ພົວພັນກັບເປົ້າໝາຍລະດັບກາງ.
- (d) **ການຈັດຕັ້ງປະຕິບັດໂຄງການ:** ແຕ້ມເສັ້ນສະແດງພາຍໃນ ປີຈັດຕັ້ງປະຕິບັດ.
- (e) **ໄລຍະເວລາຂອງຜົນໄດ້ຮັບໂຄງການ:** ຖ້າຫມາກຜົນໂຄງການເບິ່ງຄືກັບວ່າຈະເກີດຂຶ້ນພຽງແຕ່ ຫຼັງຈາກສິ້ນ ສຸດ ຫຼື ໃນຊ່ວງການຄຸ້ມຄອງນຳໃຊ້ ຫຼື ຖ້າບາງທີບັນດາຕົວຊີ້ວັດອາດຈະມີແນວໂນ້ມວ່າ



**ພາກທີ 2**

ຈະມີການປັບ ປຸງ ໃນໄລຍະການນຳໃຊ້, ໃຫ້ແຕ້ມເສັ້ນສະແດງໄປຈົນສຸດ ຈົນຮອດບ່ອນຜົນໄດ້ຮັບ ບໍ່ໄດ້ສະໜັບສະໜູນ ໃຫ້ແກ່ເປົ້າໝາຍລະດັບກາງອີກແລ້ວ.

(f) **ບັນດາຜົນໄດ້ຮັບຂອງໂຄງການປະຈຳປີ:** ອະທິບາຍຄວາມຄືບໜ້າຕ່າງໆ ຕົວຊີ້ວັດຂອງຜົນ ໄດ້ຮັບປະ ຈຳປີທີ່ເກີດຈາກໂຄງການ ສືບຕໍ່ອະທິບາຍບັນດາຜົນໄດ້ຮັບຂອງໂຄງການ ຫຼັງຈາກການສຳ ເລັດຂອງ ໂຄງການ ເຊິ່ງຢູ່ໃນໄລຍະ “ການນຳໃຊ້” ຖ້າວ່າຜົນໄດ້ຮັບມີແນວໂນ້ມວ່າ ອາດຈະມີການປັບປຸງຢູ່ໃນ ໄລຍະການຄຸ້ມຄອງນຳໃຊ້

**ບາດກ້າວ 4: ຊອກຫາບັນຫາປະເດັນ ໃນຕາຕະລາງໂຄຼໂນໂລຊີ**

ຫຼັງຈາກການສະທ້ອນໃຫ້ເຫັນ ເຖິງບັນດາຕົວຊີ້ວັດເປົ້າໝາຍລະດັບກາງທັງໝົດ ແລະ ບັນດາໂຄງການ ລົງທຶນລັດ ຈາກເຄືອຈຸດປະສົງແຜນງານແລ້ວ, ໃຫ້ປຶກສາຫາລືວ່າ ຫົວໜ່ວຍແຜນງານທັງໝົດ ແມ່ນໄດ້ຈັດຕາມ ລຳດັບຢ່າງຖືກຕ້ອງກັບຄວາມເປັນຈິງ ແລ້ວຫຼີ້ ເພື່ອນຳໄປຈັດຕັ້ງປະຕິບັດຄວາມສາ ມາດທາງດ້ານກາຍະພາບ, ຂອງໜ້າວຽກພາຍໃນຂະແໜງການ/ເຂດແຄວ້ນ, ຄຸນຄ່າໄປກັບການຄາດຄະ ເນດ້ານການເງິນ/ງົບປະມານທີ່ມີຢູ່ຈຳກັດ ຕ້ອງຖືກພິຈາລະນາ ໃນການປຶກສາຫາລື.

ເມື່ອບັນດາປະເດັນຕ່າງໆໄດ້ຖືກຍົກຂີ້, ໃຫ້ປຶກສາຫາລືບັນດາມາດຕະການ ເພື່ອແກ້ໄຂປະເດັນ ຕ່າງໆນັ້ນ ໂດຍ ເນັ້ນໃສ່ບູລິມະສິດທຳອິດ ກໍ່ຄືການບັນລຸເປົ້າໝາຍລະດັບກາງ. ເຖິງແນວໃດກໍ່ຕາມ, ມັນມີຄວາມ ຈຳເປັນ ເພື່ອຊອກຫາບັນດາມາດຕະການທີ່ຖືກຕ້ອງກັບຕົວຈິງ ໂດຍການຜະເຊີນໜ້າ ແລະ ວິເຄາະບັນດາ ເງື່ອນໄຂ ແລະ ຂໍ້ ຈຳກັດຕົວຈິງ.

**ບົດສະຫຼຸບ ແລະ ໝາກຜົນ**

ຕໍ່ໄປນີ້ແມ່ນໝາກຜົນ ແລະ ບົດສະຫຼຸບ ພາຍຫຼັງສຳເລັດຂອງຕາຕະລາງໂຄຼໂນໂລຊີ

**ຕາຕະລາງໂຄຼໂນໂລຊີ:** ຕາຕະລາງໂຄຼໂນໂລຊີຈະເປັນບ່ອນອີງທີ່ສຳຄັນ ເມື່ອເວລາການຕິດຕາມກວດກາ ຫົວໜ່ວຍແຜນງານ PIP ຕາມລຳດັບຂອງເວລາ. ເຊັ່ນດຽວກັນ ມັນສາມາດຊ່ວຍກຳນົດສະຖານະ ພາບຂອງ ບັນດາໂຄງການ ລົງທຶນລັດໃນເວລາເລີ່ມຕົ້ນເຮັດການປະເມີນແບບຂາດຕົວ ແລະ ການປະເມີນ ແບບສົມທຽບ. ຕາຕະລາງ ໂຄຼໂນໂລຊີ ຈະຖືກພິຈາລະນາແກ້ໃຫມ່ທຸກໆປີ ຄຸນຄ່າກັນກັບ POT, ໂດຍອີງໃສ່ ການພັດທະນາ ຂອງແຕ່ລະບັນດາ ໂຄງການລົງທຶນລັດ ແລະ ການປະກອບສ່ວນຂອງບັນດາໂຄງການດັ່ງ ກ່າວໃຫ້ແກ່ເປົ້າໝາຍລະດັບກາງ.

**ການກຳນົດທີ່ຕັ້ງ/ການຍົກຍ້າຍທີ່ຕັ້ງ ຂອງບັນດາໂຄງການລົງທຶນລັດຕາມລຳດັບ:** ໂດຍຜ່ານການດຳເນີນ ການສ້າງ ແລະ ດຳເນີນການປຶກສາຫາລື, ໂຄງການລົງທຶນລັດ ຈຳນວນໜຶ່ງອາດຈະບໍ່ເໝາະສົມ ກັບຕົວຈິງທີ່ຈະບັນລຸ ພາຍໃນກອບເວລາທີ່ໄດ້ກຳນົດໄວ້ຕາມເວລາທີ່ຕ້ອງການ, ຫຼືມີຄວາມຕ້ອງການ ຕ້ອງເລັ່ງການພັດທະນາ. ໃນກໍລະນີນີ້, ຄຳແນະນຳ ເພື່ອຈັດວາງຕາຕະລາງເວລາອັນໃໝ່ ໃຫ້ແກ່ບັນດາ

**ພາກທີ 2**

ໂຄງການລົງທຶນລັດ ເຫຼົ່ານັ້ນອາດຈະຖືກ ຍົກຂຶ້ນ. ສຳລັບບັນດາໂຄງການລົງທຶນລັດທີ່ໄດ້ມີຄວາມຄິດເຫັນ ແນະນຳແລ້ວ ໂດຍຜ່ານ POT, ຕາຕະລາງເວລາ ໃນການວາງແຜນການ, ການຈັດຕັ້ງປະຕິບັດ ແລະ ການນຳໃຊ້ ແມ່ນຕ້ອງມີການປຶກສາຫາລື ແລະ ຄົ້ນຄິດຮ່ວມກັນ.

**ຂໍ້ແນະນຳກ່ຽວກັບການບັນລຸເປົ້າໝາຍລະດັບກາງ:**

ຂໍ້ແນະນຳໃນເພີ່ມເຕີມ ກ່ຽວກັບລະດັບຫົວໜ່ວຍແຜນງານ PIP ອາດແນະນຳໃຫ້ກັບຜູ້ມີສິດຕັດສິນ. ໂດຍຂຶ້ນກັບແຕ່ລະຫົວຂໍ້, ການປຶກສາຫາລືຕ່າງໆ ໃນຕໍ່ໜ້າອາດຈະມີເພື່ອແກ້ໄຂ ປະເດັນຕ່າງໆ

**ຕົວຢ່າງ ຂອງ ຕາຕະລາງ ໂຄງໂນໂລຊີ**

ເອກະສານຕິດຄັດ 3 ສະແດງໃຫ້ເຫັນເຖິງ ຕົວຢ່າງຕ່າງໆ ຂອງ ຕາຕະລາງ ໂຄງໂນໂລຊີ ຂອງ (1) ແຜນພັດທະນາ ນາເສດຖະກິດ ສັງຄົມ ແຂວງ ແລະ 2) ແຜນພັດທະນາ ຂະແໜງ ທີ່ເປັນຕົວແບບ ຄື: ຂະແໜງໂຍທາທິການ ແລະ ຂົນສົ່ງ ໃນ 3 ແຂວງທົດລອງ ຂອງໂຄງການ ພິແທ້ 2 ຄື: ອຸດົມໄຊ, ຄຳມ່ວນ ແລະ ສາລະວັນ ສຳລັບປີ 2006-2010.

**ຜົນໄດ້ຮັບ ຂອງການວິເຄາະຕົວຢ່າງ**

ໂດຍຜ່ານການວິເຄາະເພື່ອສ້າງຕາຕະລາງໂຄງໂນໂລຊີ , ຜົນໄດ້ຮັບບາງຢ່າງສາມາດສະແດງໃຫ້ ເຫັນຂ້າງ ລຸ່ມນີ້:

**1) ບັນດາອົງປະກອບ ທາງດ້ານປະລິມານ ຂອງບັນດາຕົວຊີ້ວັດ**

ດັ່ງໄດ້ກ່າວໃນຫົວຂໍ້ ຂອງບັນດາເຄື່ອງມື PIP ອື່ນໆ, ມັນບໍ່ທັນພຽງພໍເທື່ອ ສຳລັບ ບັນດາແຜນພັດທະນາ ທີ່ຈະຕັ້ງ ຄ່າທາງດ້ານປະລິມານຂອງບັນດາຕົວຊີ້ວັດ. ດັ່ງນັ້ນ, ມັນມີຄວາມຫຍຸ້ງຍາກທີ່ຈະກ່າວເຖິງ ຄ່າຂອງເປົ້າໝາຍ ເປັນໄລຍະວັດແທກຂອງທຸກໆປີຈັດຕັ້ງປະຕິບັດໃນຕາຕະລາງໂຄງໂນໂລຊີ. ດັ່ງນັ້ນ ແຜນ ພັດທະນາ ຕ້ອງມີ ຕົວຊີ້ວັດຕ່າງໆ ທີ່ຈະແຈ້ງທີ່ມີຄ່າເປັນຕົວເລກທີ່ໄດ້ລະບຸໄວ້.

**2) ສາຍພົວພັນ ທາງດ້ານ ເຫດ ແລະ ຜົນ ລະຫວ່າງ ບັນດາເປົ້າໝາຍລະດັບກາງ ແລະ ບັນດາໂຄງການ ລົງທຶນລັດ**

ປະເດັນນີ້ໄດ້ຖືກອ້າງເຖິງແລ້ວ ໃນຫົວຂໍ້ຂອງເຄືອຈຸດປະສົງແຜນງານ ຍ້ອນວ່າ ສາຍພົວພັນ ລະຫວ່າງ ເປົ້າໝາຍລະດັບກາງ ແລະ ບັນດາໂຄງການລົງທຶນລັດ ແມ່ນມີຄວາມອ່ອນບາງ ໃນແຜນການ, ດັ່ງນັ້ນ ຕົວຢ່າງຕ່າງໆ ຂອງ ຕາຕະລາງ ໂຄງໂນໂລຊີ ນີ້ຈຶ່ງຕ້ອງມີບາງຊ່ອງວ່າງ ຂອງບັນດາ ໂຄງການລົງທຶນລັດທີ່ ຈະບັນລຸເປົ້າໝາຍລະດັບກາງ. ບັນດາແຜນພັດທະນາ ຕ້ອງມີຕັກກະສາດພື້ນຖານ ທີ່ບັນດາໂຄງການ ນັ້ນ ບໍ່ແມ່ນຈຸດປະສົງ ແຕ່ຈະເປັນຕົວວັດແທກ ເພື່ອບັນລຸບັນດາເປົ້າໝາຍທີ່ໄດ້ລະບຸໄວ້.

**2.3. ການສ້າງ ແຜນທີ່ການລົງທຶນລັດ**

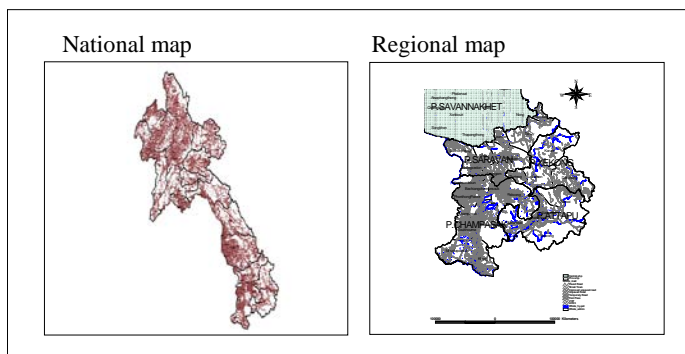
ຫຼັງຈາກ ສ້າງບັນດາຫົວໜ່ວຍ ແຜນງານ PIP ດ້ວຍມູມມອງ ທາງດ້ານໂລຊິກ ແລະ ທາງດ້ານ ໂຄງໂນໂລຊີ

ພາກທີ 2

ແລ້ວ, ຕ້ອງມີມູມມອງດ້ານພູມິສາດອີກ. ໃນການສຶກສາ ພື້ນທີ່ຄອບຄຸມຂອງ ແຜນພັດທະນາ ເສດຖະ ກິດ-ສັງຄົມ ແລະ ຫົວໜ່ວຍແຜນງານ PIP, ມັນມີຄວາມສໍາຄັນທີ່ຕ້ອງໄດ້ມີການສັງເກດການຢ່າງມີຍຸດທະສາດ ເຖິງທີ່ຕັ້ງ ທາງດ້ານພູມິສາດ ຂອງການປະກອບສ່ວນ ຕໍ່ກັບເປົ້າໝາຍລະດັບກາງ ແລະ ບັນດາໂຄງການລົງທຶນລັດຂອງມັນ ໂດຍຜ່ານການສັງເກດແຜນທີ່ ຕາມມາດຕາສ່ວນທີ່ເໝາະສົມ. ມາດຕາສ່ວນ ແລະ ຂະໜາດຂອງແຜນທີ່ ແມ່ນແຕກຕ່າງກັນຂຶ້ນກັບລະດັບຂອງຫົວໜ່ວຍ ແຜນງານ PIP ທີ່ສຶກສາ.

ແຜນທີ່ຕ່າງໆ ໄດ້ສ້າງຂຶ້ນໂດຍການແຕ້ມ ສະຖານທີ່ຕັ້ງຂອງໂຄງການລົງທຶນລັດ ແລະ ຂໍ້ມູນທີ່ຈໍາເປັນ ກ່ຽວຂ້ອງ ກັບບັນດາເປົ້າໝາຍ ຂອງ ແຜນພັດທະນາເສດຖະກິດ-ສັງຄົມແຫ່ງຊາດພ້ອມໆ ກັນໃນແຜນ ທີ່ອັນດຽວກັນ. ໃນເວລາສຶກສາ ຫົວໜ່ວຍແຜນງານ PIP ໃນລະດັບຂະແໜງກາງ (ກະຊວງ), ແຜນທີ່ ທີ່ກວມເອົາເນື້ອທີ່ທັງໝົດ ພາຍໃນປະເທດແມ່ນໄດ້ຖືກນໍາໃຊ້. ເມື່ອສຶກສາຫົວໜ່ວຍແຜນງານ ໃນລະດັບ ເຂດແຄວ້ນ, ແຜນທີ່ອັດຕາ ສ່ວນຂະໜາດນ້ອຍແມ່ນໄດ້ຖືກນໍາໃຊ້ ໂດຍອີງຕາມ ອັດຕາສ່ວນຂອງຂົງເຂດ ທີ່ນໍາເອົາມາສຶກສາ. ການສຶກສາຕ່າງໆ ຕ້ອງໄດ້ປະຕິບັດ ໃນຊ່ວງເລີ່ມຕົ້ນ ຂອງຊ່ວງແຜນໄລຍະກາງ ໄວທີ່ສຸດ ກ່ອນທີ່ຈະປະກາດແຜນ ພັດທະນາເສດຖະກິດ-ສັງຄົມ 5 ປີ.

ຮູບທີ່ 5: ແຜນທີ່ ລະດັບຊາດ ແລະ ເຂດແຄວ້ນ



ໂດຍຂຶ້ນກັບບັນດາຫົວໜ່ວຍແຜນງານ PIP ຂອງຂະແໜງການ ແລະ ເຂດແຄວ້ນ, ແຜນທີ່ໂຄງການລົງທຶນ ລັດສາມາດ ສ້າງຂຶ້ນໄດ້ ພາຍໃນບັນດາຫົວໜ່ວຍແຜນງານ PIP ຈໍານວນໜຶ່ງທີ່ ໄດ້ຮັບຄວາມສົນ ໃຈພ້ອມໆກັນ. ແຜນທີ່ໂຄງການລົງທຶນລັດ ກໍ່ສາມາດສ້າງຂຶ້ນໄດ້ເຊັ່ນດຽວກັນ ພາຍໃນຂະແໜງການ ຫຼື ເຂດແຄວ້ນໃດໜຶ່ງ, ຫຼື ໃນຫົວຂໍ້ ທີ່ສໍາຄັນ ແລະ ຫົວເລື່ອງທີ່ກວມເອົາທຸກປະເດັນ ເຊັ່ນ ການຫຼຸດຜ່ອນ ຄວາມທຸກຍາກ, ການເທົ່າທຽມຢັງ-ຊາຍ, ວິທິການ ການປົກປັກຮັກສາ ທາງດ້ານສິ່ງແວດລ້ອມ ແລະ ອື່ນໆ

(1). ການສ້າງ ແຜນທີ່ໂຄງການລົງທຶນລັດ

ແຜນທີ່ໂຄງການລົງທຶນລັດ ແມ່ນໄດ້ສ້າງຂຶ້ນໃນຮູບແບບກອງປະຊຸມປົກສາຫາລື. ກ່ອນທີ່ຈະສ້າງແຜນທີ່ ໂຄງການລົງທຶນລັດ, ຕ້ອງກະກຽມ ແຜນທີ່ຫວ່າງເປົ້າ ທີ່ມີອັດຕາສ່ວນ ແລະ ຂະໜາດ ທີ່ເໝາະສົມຂຶ້ນກັບ

**ພາກທີ 2**

ຫົວຂໍ້ ແລະ ຂອບເຂດເນື້ອໃນ ທີ່ຈະປຶກ ສາຫາລື. ກອງປະຊຸມປຶກສາຫາລື ໃນການສ້າງແຜນທີ່ໂຄງການລົງທຶນລັດແມ່ນມີຂັ້ນຕອນດັ່ງຕໍ່ໄປນີ້:

**ຂັ້ນຕອນທີ 1: ເກັບກຳຂໍ້ມູນທາງດ້ານພູມິສາດ ກ່ຽວກັບບັນດາເປົ້າໝາຍລະດັບກາງ, ບັນດາໂຄງການລົງທຶນລັດ ແລະ ຂໍ້ມູນທີ່ຈຳເປັນອື່ນໆ.**

ແຜນທີ່ໂຄງການລົງທຶນລັດ ສະແດງໃຫ້ເຫັນເຖິງ ການພົວພັນ ຂອງສະຖານທີ່ຕັ້ງຕ່າງໆ ແລະ ເນື້ອທີ່ຄອບຄຸມຂອງເປົ້າໝາຍ ລະດັບກາງ ແລະ ບັນດາໂຄງການໂຄງການລົງທຶນລັດ. ດັ່ງນັ້ນ, ຂໍ້ມູນທີ່ຊັດເຈນຂອງພື້ນທີ່ຄອບຄຸມ ແລະ/ ຫຼື ສະຖານທີ່ ຕັ້ງຂອງເປົ້າໝາຍລະດັບກາງ, ພ້ອມກັບ ທີ່ຕັ້ງຂອງບັນດາໂຄງການລົງທຶນລັດ ແມ່ນມີຄວາມສຳຄັນ. ຖ້າບັນດາຂໍ້ມູນ ເຫຼົ່ານີ້ ບໍ່ຈະແຈ້ງ, ມັນມີຄວາມສຳຄັນ ຕ້ອງໄດ້ເກັບກຳຂໍ້ມູນດັ່ງກ່າວກ່ອນ.

ນອກຈາກບັນດາຂໍ້ມູນເຫຼົ່ານີ້ແລ້ວ, ຂໍ້ມູນພື້ນຖານທີ່ກ່ຽວຂ້ອງ ທາງດ້ານສັງຄົມ, ເສດຖະກິດ ແລະ ພື້ນຖານໂຄງ ລ່າງ ໃນພື້ນທີ່ ຊ່ວຍໃຫ້ເຂົ້າໃຈໄດ້ ລັກສະນະທາງດ້ານພູມິສາດຂອງມັນ. ຂໍ້ມູນມາດຕະຖານດັ່ງລຸ່ມນີ້ ສາມາດ ເກັບກຳໄດ້ ຈາກບັນດາອົງການຈັດຕັ້ງທີ່ຮັບຜິດຊອບ;

- ຂໍ້ມູນ ທາງດ້ານທຳມະຊາດ ເຊັ່ນ ແມ່ນ້ຳຕ່າງໆ ສາຍພູ, ປ່າໄມ້, ພື້ນທີ່ສະຫງວນ ແລະ ອື່ນໆ.
- ຂໍ້ມູນ ທາງດ້ານສັງຄົມ ເຊັ່ນ ສະຖານທີ່ຕັ້ງຕ່າງໆ ຂອງບ້ານ, ພົນລະເມືອງ, ກຸ່ມຊົນເຜົ່າ ແລະ ອື່ນໆ
- ໂຄງລ່າງພື້ນຖານ ເຊັ່ນ ທາງ, ຂົວ, ໄຟຟ້າ ລວມເຖິງໂຮງງານຜະລິດກະແສໄຟຟ້າ, ໂຮງໝໍ, ຄລິນິກ, ໂຮງຮຽນ ແລະ ອື່ນໆ.
- ຂໍ້ມູນ ທາງດ້ານເສດຖະກິດ ເຊັ່ນ ຕະຫຼາດ, ພື້ນທີ່ກະສິກຳ (ລວມເຖິງປະເພດ ກະສິກຳ), ຕາໜ່າງ ຊົນລະປະທານ, ພື້ນທີ່ ອຸດສະຫະກຳ, ບໍ່ແຮ່ ແລະ ອື່ນໆ.

ຂໍ້ມູນປະເພດຕ່າງໆ ທີ່ຕ້ອງການສຳລັບການສຶກສາສະເພາະ ຕ້ອງມີການຄັດເລືອກສະເພາະ. ແລະ ຕ້ອງມີຂໍ້ມູນ ເພີ່ມເຕີມອື່ນໆອີກ ເມື່ອມີຄວາມຈຳເປັນ.

**ຂັ້ນຕອນ 2: ແຕ້ມຂໍ້ມູນລົງໃນແຜນທີ່ໂຄງການລົງທຶນລັດ**

ພາຍຫຼັງເກັບກຳຂໍ້ມູນ ທີ່ຊັດເຈນ ທາງດ້ານພູມິສາດແລ້ວ, ຈະແຕ້ມລົງໃນແຜນທີ່ໂຄງການລົງທຶນລັດ ຫວ່າງເປົ້າດັ່ງກ່າວນັ້ນ.

**ບັນດາເປົ້າໝາຍລະດັບກາງ:** ແຕ້ມເປົ້າໝາຍລະດັບກາງ ລົງໃນແຜນທີ່ໂຄງການລົງທຶນລັດ. ຖ້າເປົ້າໝາຍລະດັບກາງນັ້ນ ກວມເອົາຂອບເຂດທັງໝົດຂອງແຜນທີ່, ພວກມັນສາມາດຖືກທ້ອນໂຮມ ເປັນຂໍ້ຂຽນອະທິ

**ພາກທີ 2**

ບາຍໃຫ້ເປັນໝາຍ ເຫດ ຢູ່ນອກແຜນທີ່. ໃນກໍລະນີນີ້, ຕ້ອງແນ່ໃຈວ່າເນື້ອທີ່ ທີ່ບັນດາເປົ້າໝາຍຄອບຄຸມ ນັ້ນຈະແຈ້ງ ແລະ ຖືກຕ້ອງ ຊັດເຈນ.

**ບັນດາໂຄງການ PIP:** ແຕ່ມ ບັນດາໂຄງການລົງທຶນລັດ ລົງໃນແຜນທີ່. ວາງທີ່ຕັ້ງຂອງໂຄງການ ໃຫ້ຖືກຕ້ອງ ຊັດເຈນ. ຖ້າບາງໂຄງການ ກວມເອົາ ຂອບເຂດໃດໜຶ່ງພາຍໃນແຜນທີ່, ຕ້ອງລະບຸພື້ນທີ່ຄອບ ຄຸມດັ່ງກ່າວ. ເຊັ່ນດຽວກັນຕ້ອງຂຽນບັນດາຕົວຊີ້ບອກຂອງຜົນກະທົບຂອງ ໂຄງການລົງທຶນລັດ ທີ່ກ່ຽວພັນ ກັບເປົ້າໝາຍລະດັບກາງ ທີ່ນຳມາສຶກສານັ້ນ. ໃຫ້ໃສ່ເຄື່ອງໝາຍໃສ່ໂຄງການຕ່າງໆ ໂດຍອີງສະຖານະ ພາບຂອງໂຄງການ ເຊັ່ນ ໂຄງການສືບຕໍ່, ສະເໜີໃໝ່, ຢູ່ໃນຂັ້ນຕອນວາງແຜນ ແລະ ອື່ນໆ.

**ຂໍ້ມູນພື້ນຖານ.** ແຕ່ມຂໍ້ມູນພື້ນຖານ ກ່ຽວກັບຫົວໜ່ວຍ ແຜນງານ PIP, ຫຼື ການສຶກສາ.

**ຂັ້ນຕອນ: ວິເຄາະ ສະຖານະການ ທາງດ້ານພູມິສາດ**

ຫຼັງຈາກແຕ້ມທຸກໆ ຂໍ້ມູນແລ້ວ, ໃຫ້ວິເຄາະແຜນທີ່ໂຄງການລົງທຶນລັດ ທີ່ສຳເລັດສົມບູນນັ້ນ. ພວກມັນຈະ ໄດ້ມີການວິເຄາະ ຕາມ ສອງທັດສະນະ ດັ່ງນີ້;

**ການຄອບຄຸມ ຂອງບັນດາເປົ້າໝາຍ ລະດັບກາງ:** ໃຫ້ກວດກາວ່າ ການຄອບຄຸມ ແມ່ນເປັນໄປໄດ້ທາງ ດ້ານພູມິສາດນ້ອຍໂພດ ຫຼື ໃຫຍ່ໂພດ ຫຼືບໍ່. ເຊັ່ນດຽວກັນ ກວດກາວ່າ ເງື່ອນໄຂທາງດ້ານທຳມະຊາດ, ສັງຄົມ, ພື້ນຖານໂຄງລ່າງ ຫຼື ເສດຖະກິດ ພາຍໃນພື້ນທີ່ ແມ່ນມີຄວາມເໝາະສົມ ເພື່ອບັນລຸຜົນສຳ ເລັດ ຂອງເປົ້າໝາຍລະດັບກາງຫຼືບໍ່.

**ສະຖານທີ່ຕັ້ງ ຂອງບັນດາໂຄງການລົງທຶນລັດ:** ກວດກາວ່າ ບັນດາໂຄງການລົງທຶນລັດ ແມ່ນຕັ້ງຢູ່ໃນຂອບ ເຂດທີ່ຮັບປະກັນ ການບັນລຸຜົນສຳເລັດຂອງເປົ້າໝາຍລະດັບກາງຫຼືບໍ່. ເຊັ່ນດຽວກັນກວດກາເງື່ອນໄຂ ອ້ອມຂ້າງ ບັນດາໂຄງການລົງທຶນລັດ (ທຳມະຊາດ, ສັງຄົມ, ພື້ນຖານໂຄງລ່າງ ແລະ ເງື່ອນໄຂທາງດ້ານ ເສດຖະກິດ) ແມ່ນເໝາະສົມພຽງພໍ ເພື່ອບັນລຸເປົ້າໝາຍທີ່ຕັ້ງໄວ້ຫຼືບໍ່.

**(2). ຂໍ້ສະຫຼຸບ ແລະ ໝາກຜົນຕ່າງໆ**

ຕໍ່ໄປນີ້ແມ່ນຂໍ້ສະຫຼຸບ ແລະ ໝາກຜົນຕ່າງໆ ຈາກການສຳເລັດການແຕ້ມແຜນທີ່ໂຄງການລົງທຶນລັດ;

**ແຜນທີ່ໂຄງການລົງທຶນລັດ:** ແຜນທີ່ໂຄງການລົງທຶນລັດເອງ ສະແດງທັດສະນະທີ່ຄົບຖ້ວນ ຂອງການຄອບ ຄຸມທາງດ້ານພູມິສາດ ຂອງ ບັນດາຕົວຊີ້ບອກ, ແລະ ສະຖານທີ່ຕັ້ງ ຂອງບັນດາໂຄງການລົງທຶນລັດ ທີ່ປະ ກອບສ່ວນ ຕໍ່ຄວາມສຳເລັດຂອງເປົ້າໝາຍ. ເຊັ່ນດຽວກັນ ມັນສະແດງໃຫ້ເຫັນຈຳນວນຂອງໂຄງການມີ ໜ້ອຍຫຼາຍຊຳໃດໃນເຂດແຄວ້ນໃດໜຶ່ງ ໂດຍການປຽບທຽບ ສະຖານທີ່ຕັ້ງ ໃນແຜນທີ່ໂຄງການ.

**ຄຳແນະນຳ ທາງດ້ານພູມິສາດ ຕໍ່ກັບບັນດາໂຄງການລົງທຶນລັດ:** ຖ້າໄດ້ມີ ການປຶກສາຫາລື ໃນຊ່ວງ ຫຼື ຫຼັງຈາກສຳ ເລັດການແຕ້ມແຜນທີ່ໂຄງການລົງທຶນ, ພວກມັນກໍ່ເປັນສິ່ງອ້າງອີງໄດ້ເຊັ່ນກັນ. ໃນລະດັບໂຄງ ການລົງທຶນລັດ, ສະຖານທີ່ ຕັ້ງຂອງ ບັນດາໂຄງການແມ່ນຖືກລະບຸຢ່າງຈະແຈ້ງ, ແລະ ນອກຈາກນັ້ນສຳລັບ ບັນດາໂຄງການ ທີ່ວາງແຜນໃໝ່, ສາມາດມີ ຄຳແນະນຳ ຢ່າງມີຊ່ວຍເຫຼືອສາດ ກ່ຽວກັບສະຖານທີ່ຕັ້ງໄດ້.

**ຄຳແນະນຳ ທາງດ້ານພູມິສາດ ຕໍ່ກັບເປົ້າໝາຍລະດັບກາງ:** ຂໍ້ແນະນຳໃນເພີ່ມເຕີມ ກ່ຽວກັບລະດັບຫົວ ຫນ່ວຍ ແຜນງານ PIP ອາດແນະນຳໃຫ້ກັບຜູ້ມີສິດຕິດສິນ. ໂດຍຂຶ້ນກັບແຕ່ລະຫົວຂໍ້, ການປຶກສາຫາລື ຕ່າງໆ ໃນຕໍ່ໜ້າອາດຈະມີເພື່ອແກ້ໄຂ ປະເດັນຕ່າງໆ

**(3). ການນຳໃຊ້ GIS**

ຈາກການແນະນຳ ຂັ້ນຕອນໃນການສ້າງ ແຜນທີ່ໂຄງການລົງທຶນລັດ ຕ້ອງຜ່ານຈາກກອງປະຊຸມປຶກສາຫາລື, ມັນມີຄວາມຈຳ ເປັນນຳໃຊ້ແຜນທີ່ຫວ່າງເປົ້າ ທີ່ມີຂະໜາດໃຫຍ່, ເພື່ອເຮັດໃຫ້ຜູ້ເຂົ້າຮ່ວມສາມາດແຕ້ມລົງ ໄດ້ຢ່າງງ່າຍດາຍ. ຢ່າງໃດກໍ່ຕາມ, ຍ້ອນຄວາມກ້າວໜ້າຂອງ ເຕັກໂນໂລຢີ ທາງດ້ານຂໍ້ມູນຂ່າວສານ ໃນ ຊ່ວງຫຼາຍປີທີ່ຜ່ານມາ ເຮັດໃຫ້ມີວິທີການອັນໃໝ່ ໃນການສ້າງແຜນທີ່ໂຄງການລົງທຶນລັດ.

ລະບົບຂໍ້ມູນຂ່າວສານ ທາງດ້ານພູມິສາດ (GIS) ສາມາດນຳມາໃຊ້ໄດ້ ໂດຍການແຕ້ມເປົ້າໝາຍລະດັບ ກາງ ແລະ ບັນດາໂຄງການລົງທຶນລັດເພີ່ມເຕີມ ຈາກແຜນທີ່ເອເລັກໂຕນິກ ໂດຍວິທີການທີ່ເໝາະສົມ. ຫຼາຍໆ ແຂວງ ແລະ ກະຊວງມີແຜນທີ່ GIS. ແນະນຳວ່າ ຕ້ອງມີການສອບຖາມເອົາຂໍ້ມູນ GIS ທີ່ມີຄວາມ ຈຳເປັນ.

**ຕົວຢ່າງຕ່າງໆ ຂອງແຜນທີ່ ໂຄງການລົງທຶນລັດ ໂດຍການນຳໃຊ້ ຊັອບແວ GIS ຫຼື**

**ຕົວຢ່າງຂອງເຄືອຈຸດປະສົງ ແຜນງານ**

ເອກະສານຕິດຄັດ 2 ສະແດງໃຫ້ເຫັນເຖິງ ຕົວຢ່າງຕ່າງໆ ຂອງເຄືອຈຸດປະສົງ ແຜນງານຂອງ 1) ແຜນພັດທະ ນາ ເສດຖະກິດສັງຄົມ ແຂວງ ແລະ 2) ແຜນພັດທະນາຂະແໜງ ໂຍທາທິການ ແລະ ຂົນສົ່ງ ໃນ 3 ແຂວງ ທົດລອງ ຂອງໂຄງການ ພິແຄັບ 2 ຄື: ອຸດົມໄຊ, ຄຳມ່ວນ ແລະ ສາລະວັນ ສຳລັບປີ 2006-2010.

ໂຄງການ ພິແຄັບ 2 ໄດ້ສ້າງ ຕົວຢ່າງຕ່າງໆ ຂອງ ແຜນທີ່ໂຄງການລົງທຶນລັດ ຂອງ ແຜນພັດທະ ນາຂອງຂະແໜງການ ໂຍທາທິການ ແລະ ຂົນສົ່ງ ໃນ 3 ແຂວງ ທົດລອງ. ຄື: ອຸດົມໄຊ, ຄຳມ່ວນ ແລະ ສາລະວັນ ສຳລັບປີ 2006-2010. ແຜນທີ່ເຫຼົ່ານີ້ ໄດ້ສ້າງຂຶ້ນ ໂດຍນຳໃຊ້ ຫຼືຊອບແວ GIS, *MapWindow*<sup>1</sup> (ໃຫ້ເບິ່ງ ເອກະ ສານຕິດຄັດ ທີ່ 4), ລັກສະນະຂອງ ແຜນທີ່ມີດັ່ງຕໍ່ໄປນີ້.

<sup>1</sup> <http://www.mapwindow.org/>

**ພາກທີ 2**

- 1) ພື້ນທີ່ເປົ້າໝາຍ: 3 ແຂວງທົດລອງ ຂອງໂຄງການພິເສດ 2
  - ອຸດົມໄຊ
  - ຄຳມ່ວນ
  - ສາລະວັນ
- 2) ຂໍ້ມູນທີ່ມີ
  - ຂອບເຂດ ການປົກຄອງ
  - ທາງຫຼວງແຫ່ງຊາດ
  - ທາງຫຼວງແຂວງ ແລະ ທາງຊົນນະບົດ
  - ພູມິປະເທດ
  - ແມ່ນ້ຳ
  - ບ້ານ (ລວມເຖິງ ສຸກສາລາ, ໂຮງຮຽນ)
  - ທີ່ຕັ້ງຂອງ ໂຄງການລົງທຶນລັດ ທີ່ມີໃນລາຍຊື່ ຂອງ ແຜນພັດທະນາ ຂະແໜງ ໂຍທາທິການ ແລະ ຂົນສົ່ງ ສຳລັບປີ 2006-2010.
- 3) ໜ້າທີ່ ທີ່ມີ
  - ໜ້າທີ່ ການສະແດງໃຫ້ເຫັນ : ການສະແດງໃຫ້ເຫັນ
    - ✧ Basic data ຂໍ້ມູນ ພື້ນຖານ
    - ✧ ພື້ນຖານໂຄງລ່າງ ຕົວຈິງ
    - ✧ ໂຄງການລົງທຶນລັດ ທີ່ມີໃນລາຍຊື່ ຂອງແຜນພັດທະນາ ຂະແໜງ ໂຍທາທິການ ແລະ ຂົນສົ່ງ ສຳລັບປີ 2006-2010
  - ໜ້າທີ່ ດັດແກ້ : ດັດແກ້
    - ✧ ຂໍ້ມູນພື້ນຖານ
    - ✧ ໂຄງການລົງທຶນລັດທີ່ມີໃນລາຍຊື່ ຂອງແຜນພັດທະນາຂະແໜງ ໂຍທາທິການ ແລະ ຂົນສົ່ງ ສຳລັບປີ 2006-2010
  - ການວິເຄາະຂໍ້ມູນ

**3. ການຕິດຕາມກວດກາ ບັນດາຫົວໜ່ວຍ ແຜນງານ PIP ແລະ ແຜນທີ່ໂຄງການລົງທຶນລັດ**

ບັນດາຫົວໜ່ວຍ ແຜນງານ PIP , ລວມທັງ ເຄືອຈຸດປະສົງແຜນງານ ແລະ ຕາຕະລາງໂຄງໂນໂລຊີ, ພ້ອມກັບ ແຜນທີ່ໂຄງການລົງທຶນລັດ ແມ່ນໄດ້ຖືກສ້າງຂຶ້ນ ໂດຍອີງໃສ່ ແຜນພັດທະນາ ເສດຖະກິດ-ສັງຄົມໄລຍະກາງ, ແລະ ຈະເປັນກອບວຽກພື້ນຖານ ໃນຊ່ວງ 5 ປີ. ຢ່າງໃດກໍຕາມ, ພວກມັນຕ້ອງມີການຕິດຕາມກວດກາ ແລະ ປັບປຸງປະຈຳປີ ພ້ອມກັນກັບ ແຜນພັດທະນາເສດຖະກິດ-ສັງຄົມປະຈຳປີ, ເພື່ອທ່ວງທັນກັບຄວາມຄືບໜ້າຂອງຄວາມສຳເລັດຂອງ ບັນດາເປົ້າໝາຍລະດັບກາງຂອງມັນ. ພາກຍ່ອຍຕໍ່ໄປນີ້ອະທິບາຍວິທີການຕິດຕາມກວດກາຕ່າງໆ ສຳລັບແຕ່ລະອົງປະກອບ.

### 3.1 ການຕິດຕາມກວດກາ ບັນດາຫົວໜ່ວຍ ແຜນງານ PIP

ການຕິດຕາມກວດກາ ບັນດາຫົວໜ່ວຍແຜນງານ PIP ແມ່ນໄດ້ປະຕິບັດພ້ອມໆ ກັບຂັ້ນຕອນ ການສະເໜີ ງົບປະມານ ສຳລັບສິກງົບປະມານປີຕໍ່ໄປ. ຈຸດປະສົງຂອງການຕິດຕາມກວດກາແມ່ນ (a) ສະແດງໃຫ້ ເຫັນຜົນໄດ້ຮັບ ແລະ ຕົວຊີ້ບອກຂອງບັນດາປີທີ່ຜ່ານມາ (b) ຍືນຍັນ ທິດທາງຂອງຫົວໜ່ວຍແຜນງານ ພາຍໃນແຜນພັດ ທະນາເສດຖະກິດ-ສັງຄົມປະຈຳປີ, ແລະ ງົບປະມານການລົງທຶນລັດ ສຳລັບປີປັດຈຸບັນ, ແລະ (c) ນຳໃຊ້ບັນດາຜົນໄດ້ຮັບ ຈາກການຕິດຕາມກວດກາ ເພື່ອສະໜັບສະໜູນ ການຄັດເລືອກໂຄງການ ລົງທຶນລັດ ແລະ ການການຈັດສັນງົບປະມານໂຄງການລົງທຶນລັດ ດັ່ງກ່າວ.

ໂດຍຜ່ານຂະບວນການນີ້, ຜົນຕ່າງໆຂອງການຈັດຕັ້ງປະຕິບັດ ແລະ ປະເດັ່ນຕ່າງໆຂອງມັນຂອງປີ ທີ່ຜ່ານມາ ໄດ້ຖືກລະບຸ, ແລະ ນອກຈາກນັ້ນ, ສາມາດຍືນຍັນໄດ້ ແນວທາງໂດຍລວມຈາກການສ້າງແຜນ ພັດທະນາເສດຖະກິດ-ສັງຄົມປະຈຳປີ ແລະ ການສະເໜີງົບປະມານການລົງທຶນລັດສຳລັບປີຕໍ່ໄປ.

#### (1). ເຄືອຈຸດປະສົງແຜນງານ (POT)

ໜ້າວຽກຫຼັກ ຂອງການຕິດຕາມກວດກາ POT ແມ່ນການຈັດວາງ ບັນດາໂຄງການລົງທຶນລັດ. ຍ້ອນວ່າ ສະຖານະພາບຂອງແຕ່ລະໂຄງການລົງທຶນລັດປ່ຽນແປງ ແຕ່ລະປີ, ມີຄວາມຈຳເປັນໃນການປັບປຸງພວກ ມັນໃຫ້ຢູ່ໃນສະຖານະພາບທີ່ເປັນຢູ່ໃນປັດຈຸບັນ. ສະຖານະພາບຈາກການເປັນໂຄງການໃໝ່ ຈາກປີກ່າຍ ຈະກາຍມາເປັນໂຄງການສືບຕໍ່. ໂຄງການທີ່ຫາກໍ່ສຳເລັດ ກໍ່ຈະປ່ຽນຈາກສະຖານະພາບມາເປັນໂຄງການ ສຳເລັດແລ້ວ, ຫຼື ນຳໃຊ້. ສຳລັບບັນດາໂຄງການທີ່ສຳເລັດ, ຈະຕ້ອງມີການເກັບກຳບັນດາຕົວຊີ້ວັດ ຂອງ ການສຳເລັດ.

**ສຳລັບໂຄງການ ລົງທຶນລັດທຳອິດແຜນໃໝ່,** ໄດ້ມີການປຶກສາຫາລື ກ່ຽວກັບຫົວໜ່ວຍແຜນງານ ທີ່ມັນ ນອນຢູ່. ພາຍຫຼັງການປະເມີນແບບຂາດຕົວ ໄດ້ສຳເລັດລົງແລ້ວ, ມັນຕ້ອງຖືກລວມເຂົ້າໃນ POT ຊົ່ວຄາວ. ມັນຈະຖືກ ລວມເຂົ້າຢ່າງເປັນທາງການ ໃນເວລາງົບປະມານ ໄດ້ຮັບການຮັບຮອງ ໂດຍສະພາແຫ່ງຊາດ ແລ້ວ. ມັນມີຄວາມສຳຄັນ ທີ່ຈະຕ້ອງຮັບປະກັນວ່າ ບັນດາຕົວຊີ້ວັດມັນຕ້ອງກ່ຽວພັນກັບເປົ້າໝາຍລະດັບ ກາງ.

**ບັນດາທີ່ຖືກຈັດຕັ້ງປະຕິບັດໂຄງການ ແລະໄດ້ບັນລຸຜົນສາດໝາຍຂອງມັນແລ້ວ** ອາດຈະຖືກເອົາອອກ ຈາກ POT. ຢ່າງໃດກໍ່ຕາມ, ມັນມີຄວາມສຳຄັນ ທີ່ຈະຕ້ອງຮັບປະກັນວ່າ ບັນດາຕົວເລກຂອງເປົ້າໝາຍລະ ດັບກາງແມ່ນໄດ້ ມີການດັດປັບ ໂດຍອີງໃສ່ ການບັນລຸຜົນສຳເລັດ ຂອງບັນດາຜົນໄດ້ຮັບຂອງໂຄງການ.

POT, ແລະຂໍ້ມູນ ຂອງໂຄງການລົງທຶນລັດທີ່ໄດ້ຮັບການປັບປຸງ ຈະສຳເລັດ.

#### (2). ຕາຕະລາງໂຄງໂນໂລຊີ



ຄູ່ມືການຄຸ້ມຄອງແຜນງານການລົງທຶນລັດ

ພາກທີ 2

ການຕິດຕາມກວດກາ ສ່ວນໃຫຍ່ ແມ່ນຈະເຮັດໃນຕາຕະລາງໂຄງໂນໂລຊີ ຍ້ອນຕາຕະລາງໄດ້ສະແດງໃຫ້ເຫັນ ການໄຫຼວຽນປະຈຳປີ ຂອງບັນດາເປົ້າໝາຍ, ຂອງບັນດາຕົວຊີ້ວັດ, ແລະ ບັນດາໂຄງການລົງທຶນລັດ. ມັນມີຄວາມສຳຄັນ ທີ່ຕ້ອງມີການປັບປຸງຕົວເລກສະເພາະຕ່າງໆ ໃຫ້ເຂົ້າກັບໄລຍະປັດຈຸບັນ.

ແຜນວາດ 5: ຕາຕະລາງໂຄງໂນໂລຊີ (Chronology Chart) ແລະ ບັນດາຈຸດທີ່ຕ້ອງຕິດຕາມ ກວດກາ

ວິຕິດຕາມກວດກາ

ບັນດາເປົ້າໝາຍລະດັບກາງ	ຄາດຄະເນຜົນບັນລຸຢູ່ໃນໄລຍະກາງ	ຫົວໜ່ວຍ/%	ປີທີ 1	ປີທີ 2	ປີທີ 3	ປີທີ 4	ປີທີ 5
ເພີ່ມການຜະລິດເຂົ້າ ນາຢູ່ໃນທ້ອງຖິ່ນ xxx	ກກກກ ໂຕນ/ ລະດູນາປີ	ຫົວໜ່ວຍ	cccc	dddd	75%	85%	100%
ເພີ່ມການຜະລິດເຂົ້າ ນາແຂງຢູ່ໃນທ້ອງຖິ່ນ xxx	ກກກກ ໂຕນ/ ລະດູນາແຂງ	ຫົວໜ່ວຍ	9999	hhhh	80%		100%
ຊີໂຄງການ PIP	ວຊີວັດໝາກຜົນໂຄງການ/ໄລຍະເວລາ		ປີທີ 1	ປີທີ 2	ປີທີ 3	ປີທີ 4	ປີທີ 5
<b>ໂຄງການຊີ້ນລະປະທານຢູ່ເຂດ xxx</b> ຊີ້ນລະປະທານສຳລັບ ການຜະລິດເຂົ້າລະດູແລ້ງ	<ໄລຍະເວລາ> ຄວາມຄົບຖ້ວນໃນ (2) ປີ ຈາກ ປີທີ 1	ເສັ້ນສະແດງ	ໂຄງການ	ການຄຸ້ມຄອງນໍ້າໃຊ້			
	<ຕົວຊີ້ວັດໝາກຜົນໂຄງການ> ການເພີ່ມການຜະລິດເຂົ້າລະດູແລ້ງໃຫ້ໄດ້ xxx ໂຕນ	ຫົວໜ່ວຍ	ຍັງບໍ່ ມີໂຄງການ	ການຄຸ້ມຄອງນໍ້າໃຊ້ ການຜະລິດເຂົ້າ ເມລະດູ ຈະເພີ່ມຂຶ້ນ	ການຜະລິດເຂົ້າ ເມລະ ດູແລ້ງໃນຕໍ່ໜ້າຈະເພີ່ມ ຂຶ້ນ xxx ໂຕນ		
<b>ໂຄງການປັບປຸງພືດ ເຂົ້າ</b> ນໍ້າໃຊ້ ແລະ ສຶກສາຄວາມອາດສາມາດ ຂອງການປັບປຸງພືດທີ່ໄດ້ມີການພັດທະນາ ໃນສະຖາບັນກະສິກໍາ	<ໄລຍະເວລາ>	ເສັ້ນສະແດງ	ໂຄງການ ປະຈຳປີ				ການຄຸ້ມຄອງນໍ້າໃຊ້
	<ຕົວຊີ້ວັດໝາກຜົນໂຄງການ> ການເພີ່ມຜົນຜະລິດເຂົ້າໃນລະດູນາປີ ໃຫ້ໄດ້ xx ໂຕນ	ຫົວໜ່ວຍ		ການທົດລອງ ປີທີ 1 ເພີ່ມຂຶ້ນ aa ໂຕນ	ການທົດລອງ ປີທີ 2 ເພີ່ມຂຶ້ນ aa ໂຕນ	ການຄຸ້ມຄອງນໍ້າໃຊ້ ເພີ່ມຂຶ້ນ xx ໂຕນ	
<b>ການປັບປຸງຂອງລະບາຍນໍ້າ</b> ການກໍ່ສ້າງຂົວແລະຕາຍັງເພື່ອພັດລະດູຝົນ	<ໄລຍະເວລາ> 2 ປີ ຈາກ ປີທີ 3 ຫາປີ ທີ່ 4	ເສັ້ນສະແດງ			ໂຄງການ		ການຄຸ້ມຄອງນໍ້າໃຊ້
	<ຕົວຊີ້ວັດໝາກຜົນໂຄງການ> ການເພີ່ມຂຶ້ນໃນລະດູຝົນໃຫ້ໄດ້ xx ໂຕນ	ຫົວໜ່ວຍ				ການທົດລອງການຄຸ້ມ ເພີ່ມຂຶ້ນ xx ໂຕນ	ການຄຸ້ມຄອງນໍ້າໃຊ້ ເພີ່ມຂຶ້ນ xx ໂຕນ

ການຕິດຕາມກວດກາ ຂອງຕາຕະລາງໂຄງໂນໂລຊີ ແມ່ນປະຕິບັດ ຕາມຂັ້ນຕອນຕ່າງໆ ດັ່ງຕໍ່ໄປນີ້;

**ຂັ້ນຕອນ 1: ເກັບກຳ ບັນດາຕົວຊີ້ວັດ ຫຼ້າສຸດ**

ເກັບກຳບັນດາຕົວຊີ້ວັດທັງໝົດ ຈາກແຜນພັດທະນາ ເສດຖະກິດ-ສັງຄົມປະຈຳປີ, ຈາກບົດລາຍງານ ໂຄງການ ແລະ ແຫຼ່ງຂໍ້ມູນຈາກຂະແໜງການ/ເຂດແຄວ້ນ. ຍືນຍັນວ່າ ບັນດາຕົວເລກ ຫຼ້າສຸດ ແມ່ນຜົນໄດ້ຮັບຕົວຈິງ ຫຼື ແມ່ນຕົວເລກຄາດຄະເນ, ແລະ ຕ້ອງຮັບປະກັນ ວ່າບັນດາຕົວເລກຕົວຈິງນັ້ນຕ້ອງມີການປັບປຸງຢ່າງໄວວາ ສຸດເມື່ອໄດ້ຮັບມາໃໝ່. ປຽບທຽບລ່ວງໜ້າ ວ່າຜົນໄດ້ຮັບຕົວຈິງ ແລະ ແຜນເບື້ອງຕົ້ນ, ແລະ ເຮັດເຄື່ອງໝາຍໃສ່ ຕົວເລກທີ່ສຳຄັນ ທີ່ບໍ່ບັນລຸຕົວເລກທີ່ຄາດໝາຍໄວ້.

**ຂັ້ນຕອນ 2: ຂຽນບັນດາຕົວເລກຊີ້ວັດ ສຳລັບບັນດາເປົ້າໝາຍລະດັບກາງ**

ແຜນວາດທີ່ 6: ການຕິດຕາມກວດກາ ບັນດາເປົ້າໝາຍລະດັບກາງ

ບັນດາເປົ້າໝາຍລະດັບກາງ		ຄາດຫວັງຜົນບັນລຸຢູ່ຫ້າຍຂອງໄລຍະກາງ	ຫົວໜ່ວຍ/%	ປີທີ 1	ປີທີ 2	ປີທີ 3	ປີທີ 4	ປີທີ 5
ການຜະລິດໃນລະດູຝົນຢູ່ເຂດ xxx ເພີ່ມຂຶ້ນ	aaaa ໂຕນ / ລະດູຝົນ	ຫົວໜ່ວຍ		cccc	dddd			aaaa
		%		45% (55%)	70% (70%)	75%	85%	100%
ການຜະລິດເຂົ້າໃນລະດູແລ້ງຢູ່ເຂດ xxx ເພີ່ມຂຶ້ນ	bbbb ໂຕນ / ລະດູແລ້ງ	ຫົວໜ່ວຍ		9999	hhhh			bbb
		%		38% (45%)	61% (65%)	80%	90%	100%
ຊື່ໂຄງການ PIP	ວຊີວັດໝາກຜົນໂຄງການ/ໄລຍະເວລາ			ປີທີ 1	ປີທີ 2	ປີທີ 3	ປີທີ 4	ປີທີ 5
ໂຄງການຊີ້ນລະປະທານເຂດ xxx ຊີ້ນລະປະທານສຳລັບການຜະລິດເຂົ້າ ລະດູແລ້ງ	<ໄລຍະເວລາ>	ຄວາມຄືບໜ້າໃນ (2) ປີ ຈາກປີທີ 1	ເສັ້ນສະແດງ	ໂຄງການ	ການຄຸ້ມຄອງນ້ຳໃຊ້			
	<ຕົວຊີວັດໝາກຜົນໂຄງການ>	ຫົວໜ່ວຍ			ການຄຸ້ມຄອງນ້ຳໃຊ້			

ມັນມີຄວາມສຳຄັນ ທີ່ຕ້ອງຂຽນ ຕົວເລກໃໝ່ຫຼ້າສຸດ, ຈາກຜົນໄດ້ຮັບຕົວຈິງ ແລະ ຈາກການຄາດຄະເນ. ແລະ ຕ້ອງຮັບປະກັນວ່າຜົນໄດ້ຮັບຕົວຈິງນັ້ນ ໄດ້ຂຽນລົງທັນທີທີ່ມີຂໍ້ມູນ. ສຳລັບການຄາດຄະເນ, ມັນມີຄວາມສຳຄັນ ທີ່ທຳອິດຕ້ອງ ສັງເກດຜົນໄດ້ຮັບຕົວຈິງກ່ອນ ແລະ ກວດກາວ່າ ມີຄວາມຈຳເປັນຕ້ອງມີບັນດາຕົວຊີ້ວັດເພີ່ມເຕີມ ຫຼືບໍ່.

ພາຍຫຼັງ ການຄິດໄລ່ ເປີເຊັນຂອງຄວາມສຳເລັດ ຫຼ້າສຸດ, ຖ້າເປີເຊັນແມ່ນຕ່ຳກວ່າ ເມື່ອປຽບທຽບກັບແຜນການ, ມັນມີຄວາມສຳຄັນ ທີ່ຕ້ອງມີມາດຕະການແກ້ໄຂສຳລັບປີຕໍ່ໆໄປ.

ຂັ້ນຕອນ 3: ຂຽນ ບັນດາຕົວຊີ້ວັດຜົນກະທົບໂຄງການລົງທຶນລັດ

ແຜນວາດ ທີ່ 7: ການຕິດຕາມກວດກາ ບັນດາໂຄງການລົງທຶນລັດ

ຊື່ໂຄງການ PIP		ວຊີວັດໝາກຜົນໂຄງການ/ໄລຍະເວລາ	ປີທີ 1	ປີທີ 2	ປີທີ 3	ປີທີ 4	ປີທີ 5
ໂຄງການຊີ້ນລະປະທານເຂດ xxx ຊີ້ນລະປະທານສຳລັບການ ຜະລິດເຂົ້າລະດູແລ້ງ	<ໄລຍະເວລາ>	ການເພີ່ມຂຶ້ນໃນ (2) ປີ ຈາກ ປີທີ 1	ເສັ້ນສະແດງ	ໂຄງການ	ການຄຸ້ມຄອງນ້ຳໃຊ້		
	<ຕົວຊີວັດໝາກຜົນໂຄງການ>	ການຜະລິດເຂົ້າໃນລະດູແລ້ງເພີ່ມຂຶ້ນ xxx ໂຕນ	ຫົວໜ່ວຍ	ການຄຸ້ມຄອງນ້ຳໃຊ້	ການຜະລິດເຂົ້າໃນລະດູແລ້ງໜ້າຈະເພີ່ມຂຶ້ນ		
	<ໄລຍະເວລາ>	ເສັ້ນສະແດງ	ໂຄງການ	ການຄຸ້ມຄອງນ້ຳໃຊ້	ການຄຸ້ມຄອງນ້ຳໃຊ້		
ໂຄງການປັບປຸງ ພືດ ເຂົ້າ ນ້ຳໃຊ້ ແລະ ສຶກສາຄວາມອາດສາມາດ ຂອງການປັບປຸງພືດທີ່ໄດ້ມີການພັດທະນາ ໃນສະຖາບັນກະສິກຳ	<ໄລຍະເວລາ>	ເສັ້ນສະແດງ	ໂຄງການ	ການຄຸ້ມຄອງນ້ຳໃຊ້	ການຄຸ້ມຄອງນ້ຳໃຊ້		
	<ຕົວຊີວັດໝາກຜົນໂຄງການ>	ການຜະລິດເຂົ້າລະດູແລ້ງເພີ່ມຂຶ້ນ xxx ໂຕນ	ຫົວໜ່ວຍ	ທັດລອງປີທີ 1 ເພີ່ມຂຶ້ນ aa ໂຕນ	ທັດລອງ ປີທີ 2 ເພີ່ມຂຶ້ນ aa ໂຕນ	ການຄຸ້ມຄອງນ້ຳໃຊ້ ເພີ່ມຂຶ້ນ xx ໂຕນ	
	<ໄລຍະເວລາ>	ເສັ້ນສະແດງ	ໂຄງການ	ການຄຸ້ມຄອງນ້ຳໃຊ້	ການຄຸ້ມຄອງນ້ຳໃຊ້		
ການປັບປຸງຂອງລະບາຍນ້ຳ ການກໍ່ສ້າງຂົວແລະຕາພັງເພື່ອພັດລະດູຝົນ	<ໄລຍະເວລາ>	ເສັ້ນສະແດງ	ໂຄງການ	ການຄຸ້ມຄອງນ້ຳໃຊ້	ການຄຸ້ມຄອງນ້ຳໃຊ້		
	<ຕົວຊີວັດໝາກຜົນໂຄງການ>	ການຜະລິດເຂົ້າລະດູຝົນເພີ່ມຂຶ້ນ xx ໂຕນ	ຫົວໜ່ວຍ	ເພີ່ມຂຶ້ນ bb ໂຕນ	ເພີ່ມຂຶ້ນ bb ໂຕນ	ເພີ່ມຂຶ້ນ xx ໂຕນ	
	<ໄລຍະເວລາ>	ເສັ້ນສະແດງ	ໂຄງການ	ການຄຸ້ມຄອງນ້ຳໃຊ້	ການຄຸ້ມຄອງນ້ຳໃຊ້		

ກວດຄວາມຄືບໜ້າປະຈຳປີ ຂອງແຕ່ລະໂຄງການ ແລະ ປັບປຸງແຜນວາດ, ພ້ອມກັບປັບປຸງ ການປຸງແປງ

ໃດໆ ຂອງແຜນການທີ່ຄາດໄວ້.

**ຂັ້ນຕອນທີ 4: ແຕ້ມບັນດາໂຄງການລົງທຶນລັດໃໝ່ ແລະ ເອົາໂຄງການ ທີ່ສໍາເລັດແລ້ວອອກ (ຫຼື ເອົາຜົນກະທົບ ທີ່ສໍາເລັດແລ້ວອອກ)**

ສໍາລັບບັນດາໂຄງການໃໝ່ ທີ່ຂຽນລົງໃນ POT, ມັນຈະຖືກຕື່ມລົງໃສ່ແຜນວາດ ພ້ອມກັບບັນດາຕົວຊີ້ວັດຂອງມັນ ແລະ ຜົນກະທົບປະຈຳປີ. ສໍາລັບໂຄງການທີ່ກໍາລັງນຳໃຊ້ ທີ່ໄດ້ບັນລຸຜົນກະທົບ ຕາມເປົ້າໝາຍຂອງມັນ ແລ້ວ ຈະໄດ້ເອົາອອກຈາກ POT, ມັນຈະຕ້ອງໄດ້ເອົາອອກຈາກ ຕາຕະລາງໂຄງໂນໂລຊີເຊັ່ນກັນ. ຢ່າງໃດກໍຕາມ, ຕ້ອງຮັບປະກັນວ່າຕົວເລກ ຂອງເປົ້າໝາຍລະດັບກາງ ໄດ້ຮັບການປັບຕັດ ໂດຍອີງຕາມການສໍາເລັດ ຂອງຜົນ ໄດ້ຮັບຂອງໂຄງການ.

**ຂັ້ນຕອນທີ 5: ກວດການສໍາເລັດທັງໝົດ.**

ປຽບທຽບ ຜົນໄດ້ຮັບຕົວຈິງ ກັບແຜນເບື້ອງຕົ້ນ. ຖ້າລະດັບຂອງຄວາມສໍາເລັດ ແມ່ນຕໍ່າກວ່າ ແຜນການປະຈຳປີຫຼາຍ ຕ້ອງມີວິທີການແກ້ໄຂ.

**3.2 ການຕິດຕາມກວດກາ ແຜນທີ່ໂຄງການລົງທຶນລັດ**

ແຜນທີ່ ໂຄງການລົງທຶນລັດໄດ້ຖືກປັບປຸງປະຈຳປີ ເຊັ່ນດຽວກັນ. ໜ້າທີ່ຫຼັກຂອງການຕິດຕາມກວດກາແຜນທີ່ໂຄງການລົງທຶນລັດ ແມ່ນເພື່ອ ປັບປຸງເປົ້າໝາຍລະດັບກາງ ແລະ ສະຖານະພາບຂອງບັນດາໂຄງການ PIP. ການຕິດຕາມກວດກາ ແຜນທີ່ ໂຄງການລົງທຶນລັດແມ່ນປະຕິບັດ ຕາມຂັ້ນຕອນຕ່າງໆ ດັ່ງນີ້;

**ຂັ້ນຕອນ ທີ 1: ເກັບກຳ ຂໍ້ມູນ ທາງດ້ານພູມິສາດ ຫຼ້າສຸດ:**

ໂດຍການນຳໃຊ້ ຂໍ້ມູນອ້າງອີງດຽວກັນກັບ POT, ໃຫ້ເກັບກຳ ບັນດາຕົວຊີ້ວັດ ຈາກ ແຜນພັດທະນາເສດຖະກິດ-ສັງຄົມ ປະຈຳປີ, ຈາກບົດລາຍງານ ໂຄງການ ແລະ ແຫຼ່ງຂໍ້ມູນຈາກຂະແໜງການ/ເຂດແຄວ້ນ. ຊອກ ຫາສະຖານທີ່ຕັ້ງທີ່ແນ່ນອນ ຂອງບັນດາໂຄງການວາງແຜນໃໝ່, ພ້ອມກັບ ບັນດາຕົວຊີ້ວັດອ້ອມຂ້າງ.

**ຂັ້ນຕອນ 2: ໃສ່ຂໍ້ມູນ ຫຼ້າສຸດແທນທີ່ ລົງໃນ ແຜນທີ່ໂຄງການລົງທຶນລັດ**

ສະແດງຂໍ້ມູນ ຫຼ້າສຸດ ລົງໃນແຜນທີ່ໂຄງການລົງທຶນລັດ. ຖ້າແຜນທີ່ໂຄງການລົງທຶນລັດ ເບື້ອງຕົ້ນໄດ້ສ້າງຂຶ້ນປະຈຳປີເທິງເຈ້ຍ, ແນະນຳ ວ່າຕ້ອງອັດເອກະສານ ແລະ ຂຽນທັບໃສ່, ເພື່ອສາມາດສະແດງໃຫ້ເຫັນເຖິງຄວາມຄືບໜ້າ. ແຕ້ມສະຖານທີ່ຕັ້ງຂອງບັນດາໂຄງການສະເໜີໃໝ່. ເຊັ່ນດຽວກັນຕ້ອງມີການແຕ້ມບັນດາຂໍ້ມູນ ທີ່ກ່ຽວຂ້ອງທີ່ອາດຈະມີຜົນຕໍ່ກັບບັນດາຕົວຊີ້ວັດລະດັບກາງ ຈາກບັນດາເອກະສານຂອງໂຄງການ.

**ຂັ້ນຕອນ 3: ການຕິດຕາມກວດກາ ການສໍາເລັດ ແລະ ຄວາມຄືບໜ້າ ທັງໝົດ:**

**ພາກທີ 2**

ປຽບທຽບ ຜົນໄດ້ຮັບຕົວຈິງ ທີ່ແຕ້ມລົງໃນແຜນການເບື້ອງຕົ້ນ. ຖ້າພົບການຫັບຊ້ອນ ພາຍໃນພື້ນທີ່ ຄອບຄຸມ ຂອງ ໂຄງການ, ຕ້ອງມີການຫຼີກລ່ຽງ ໂດຍຜ່ານການປຶກສາຫາລື ກັບເຈົ້າຂອງໂຄງການ. ຖ້າມີບາງ ໂຄງການລົງທຶນລັດ ທີ່ ເຊື່ອວ່າ ຈະສາມາດຂະຫຍາຍຜົນກະທົບ ໂດຍການຂະຫຍາຍ ພື້ນທີ່ຄອບຄຸມ, ແນະ ນຳໃຫ້ຂະແໜງການ/ເຂດ ແຄວ້ນ ທີ່ຮັບຜິດຊອບ ແລະ ເຈົ້າຂອງໂຄງການ ໃຫ້ຮູ້ເຖິງຄວາມເປັນໄປໄດ້.

**3.3 ການສະທ້ອນຜົນຂອງການຕິດຕາມກວດກາ ໃຫ້ແຕ່ລະໂຄງການລົງທຶນລັດ**

ໃນຂະບວນການ ຂອງການຕິດຕາມກວດກາ ບັນດາຫົວໜ່ວຍ ແຜນງານ PIP, ຕ້ອງມີການສະທ້ອນ ຂໍ້ມູນ ຫຼ້າສຸດ ຈາກບັນດາໂຄງການ ຫຼາຍທີ່ສຸດເທົ່າທີ່ຈະເປັນໄປໄດ້.

ການສະທ້ອນຂໍ້ມູນ ບັນດາຫົວໜ່ວຍແຜນການ PIP ທີ່ໄດ້ຮັບການຕິດຕາມກວດກາ ຜ່ານ ແຕ່ລະບັນດາ ໂຄງການລົງທຶນລັດ ແມ່ນປະຕິບັດ ໃນ 2 ຂັ້ນຕອນ. ຂັ້ນຕອນທຳອິດ ເມື່ອແຕ່ລະໂຄງການລົງທຶນລັດ ກຳ ລັງໄດ້ຮັບການປະເມີນ ຫຼື ປະເມີນຜົນແບບຂາດຕົວ, ແລະ ຂັ້ນຕອນທີ່ສອງ ເມື່ອບັນດາໂຄງການລົງທຶນລັດ ຖືກຈັດເປັນກຸ່ມ ແລະ ກຳລັງໄດ້ຮັບການປະເມີນແບບລົມທຽບ. 2 ຂັ້ນຕອນ ຂອງການສະທ້ອນຜົນຂອງ ການຕິດຕາມກວດກາ ຂອງ ຫົວໜ່ວຍແຜນງານ ໃຫ້ແຕ່ລະບັນດາໂຄງການລົງທຶນລັດ ແມ່ນໄດ້ອະທິ ບາຍດັ່ງຕໍ່ໄປນີ້ ;

**(1). ການສະທ້ອນໃຫ້ແກ່ ການປະເມີນ/ປະເມີນຜົນແບບຂາດຕົວ**

ຜົນຂອງການຕິດຕາມກວດກາ ຂອງຫົວໜ່ວຍແຜນງານ PIP ແມ່ນໄດ້ຖືກນຳໃຊ້ໃນການປະເມີນ/ປະ ເມີນຜົນແບບຂາດຕົວ. ວິທີການຂອງການນຳໃຊ້ດັ່ງກ່າວ ປ່ຽນແປງໄປໂດຍຂຶ້ນກັບ ສະຖານະພາບຂອງ ຄວາມຄືບໜ້າຂອງໂຄງການ ທີ່ຖືກປະເມີນ/ປະເມີນຜົນ.

**ສຳລັບບັນດາໂຄງການໃນຂັ້ນຕອນ ກຳນົດໂຄງການ:** ກຳນົດໂຄງການ ເຖິງແມ່ນວ່າ ຂັ້ນຕອນນີ້ ບໍ່ຕ້ອງການ ການປະເມີນແບບຂາດຕົວ, ຫົວໜ່ວຍແຜນງານ PIP ສາມາດເປັນທິດນຳ ໃຫ້ບັນດາໂຄງການ ທີ່ຖືກກຳນົດມາໃໝ່. ລັກສະນະໂດຍລວມຂອງຂະໜາດໂຄງການ, ພື້ນທີ່ຄອບຄຸມ ແລະ ເວລາຂອງໂຄງ ການ ທີ່ເຊິ່ງກຳລັງ ຖືກວາງແຜນນີ້ ລວມເຖິງ ຜົນກະທົບທີ່ຕ້ອງການໃນຊ່ວງການນຳໃຊ້ ທີ່ຄາດຄະເນໄວ້ ສາ ມາດລະບຸໄດ້ໂດຍອີງໃສ່ ຄວາມຕ້ອງການ ຈາກ POT, ຕາຕະລາງໂຄງໂນໂລຊີ ແລະ ບັນດາແຜນທີ່ໂຄງ ການລົງທຶນລັດ .

**ສຳລັບບັນດາໂຄງການໃໝ່ກ່ອນການກໍ່ສ້າງ:** ການປະເມີນແບບຂາດຕົວ ຂອງໂຄງການວາງແຜນໃໝ່ ແມ່ນຂັ້ນຕອນທີ່ມີຄວາມສຳຄັນທີ່ສຸດ. ໂຄງການລົງທຶນລັດ ໃນຂັ້ນຕອນນີ້ຕ້ອງມີຄວາມສອດຄ່ອງຢ່າງຄົບ ຖ້ວນກັບ ແຜນພັດທະນາເສດຖະກິດ-ສັງຄົມ ເພື່ອຈະໄດ້ມີການຈັດຕັ້ງປະຕິບັດ ແລະ ຜົນກະທົບ ທີ່ຄາດ ຫວັງໄວ້ໃນຊ່ວງ ແລະ ພາຍຫຼັງໂຄງການສຳເລັດ ຕ້ອງຈະແຈ້ງຊັດເຈນ. ເພື່ອວັດແທກ ບັນດາປະເດັນເຫຼົ່ານີ້,

**ພາກທີ 2**

ບັນດາຫົວໜ່ວຍແຜນງານ PIP ແລະ ເຄື່ອງມືຂອງມັນສາມາດສະໜອງຂໍ້ມູນລະອຽດ ຂອງປະເດັນ ຕ່າງໆຂອງການປະເມີນເຫຼົ່ານີ້.

**ສຳລັບໂຄງການສືບຕໍ່:** ເຄື່ອງມືຕ່າງໆ ຂອງຫົວໜ່ວຍແຜນງານ PIP ຊ່ວຍໃນການປະເມີນ ບັນດາໂຄງການ ສືບຕໍ່ໃນການສັງເກດໄດ້ບັນດາຜົນກະທົບທີ່ຄາດໝາຍໄວ້. ໃນຕາຕະລາງໂຄງໂນໂລຊີ, ຄວາມຄືບໜ້າປະ ຈຳປີຂອງການປະກອບສ່ວນຈາກຜົນກະທົບຂອງແຕ່ລະໂຄງການ ໃຫ້ແກ່ເປົ້າໝາຍລະດັບກາງແມ່ນໄດ້ ຖືກຂຽນອອກ. ການປະເມີນຄວາມສອດຄ່ອງ ແລະ ປະສິດທິຜົນສາມາດເຮັດໄດ້ ໂດຍການສົມທຽບຄວາມ ຄືບໜ້າທີ່ຄາດໝາຍໄວ້ ກັບສະຖານະການຕົວຈິງ.

**ສຳລັບບັນດາໂຄງການທີ່ສຳເລັດແລ້ວ:** ການປະເມີນຜົນເວລາໂຄງການສຳເລັດ ແມ່ນປະຕິບັດສຳລັບ ໂຄງການທີ່ສຳເລັດແລ້ວ. ເຄື່ອງມືຫົວໜ່ວຍແຜນງານ PIP ສະໜັບສະໜູນ ການປະເມີນຜົນ ໂດຍການນຳ ໃຊ້ ຕາຕະລາງໂຄງໂນໂລຊີ, ໃນເວລາກວດກາ ຜົນກະທົບຂອງໂຄງການທີ່ສຳເລັດດັ່ງກ່າວ. ສຳລັບບັນດາ ໂຄງການທີ່ໄດ້ມີການສົ່ງມອບ ເພື່ອການນຳໃຊ້, ບັນດາຕົວຊີ້ວັດ ຂອງຜົນກະທົບໂຄງການສາມາດປຽບ ທຽບກັບແຜນການການນຳໃຊ້ ແລະ ການບູລະນະຮັກສາຂອງໂຄງການ, ເພື່ອຢືນຢັນທັງຜົນກະທົບ (ຜົນສະ ທ້ອນ) ແລະ ຄວາມຍືນຍົງຂອງໂຄງການ.

**ສຳລັບ ບັນດາໂຄງການສຳເລັດແລ້ວທີ່ຢູ່ໃນຊ່ວງການນຳໃຊ້:** ບັນດາເຄື່ອງມື ຫົວໜ່ວຍແຜນງານ PIP ເປັນປະໂຫຍດ ເຊັ່ນກັນໃນເວລາການປະເມີນໂຄງການຖືກນຳໃຊ້. ບັນດາຕົວຊີ້ວັດ ຂອງຜົນກະທົບຈາກ ໂຄງການສາມາດປຽບທຽບກັບຜົນກະທົບຕົວຈິງ ຈາກການນຳໃຊ້ໂຄງການ.

**(2). ການສະທ້ອນ ຕໍ່ການປະເມີນແບບສົມທຽບ**

ກອງປະຊຸມປຶກສາຫາລື ການປະເມີນແບບສົມທຽບໂດຍທົ່ວໄປແມ່ນຈັດຕັ້ງປະຕິບັດ ລະຫວ່າງບັນດາໂຄງ ການລົງທຶນລັດທີ່ຢູ່ໃນຂະແໜງການ ຫຼື ເຂດແຄວ້ນດຽວກັນ. ໃນກໍລະນີສ່ວນໃຫຍ່, ບັນດາໂຄງການລົງທຶນ ລັດຖືກຈັດແບ່ງໃນ POT ອັນດຽວກັນສາມາດປຽບທຽບກັນໄດ້. ໃນກໍລະນີດັ່ງກ່າວ, ບັນດາເປົ້າໝາຍ ສາມາດຖືວ່າ ເປັນມາດຕະຖານການປະເມີນຜົນ. ໂດຍການປຽບທຽບຂະໜາດ ຫຼື ປະລິມານຂອງການ ປະກອບສ່ວນ ຂອງແຕ່ລະໂຄງການ ໂດຍຜ່ານບັນດາເປົ້າໝາຍລະດັບກາງນີ້ ສາມາດເປັນທິດທາງໃນການ ໃຫ້ຄະແນນແຕ່ລະໂຄງການໄດ້.

**ຕາຕະລາງໂຄງໂນໂລຊີ** ແມ່ນເປັນບ່ອນອ້າງອີງທີ່ດີເຊັ່ນກັນ ໃນເວລາປະເມີນແບບສົມທຽບ. ຖ້າເຂົ້າໃຈໄດ້ ສະຖາ ນະພາບຢ່າງເປັນລຳດັບຂອງບັນດາເປົ້າໝາຍ ພາຍໃນແຜນໄລຍະກາງ, ທິດທາງທັງ ຫມົດຂອງ ການປະເມີນ ແບບສົມທຽບອາດຈະແຈ້ງຊັດເຈນຂຶ້ນ. ສຳປະສິດການຈັດອັນດັບຂອງ ມາດຕະຖານການ ປະເມີນອາດຈະໄດ້ຮັບການພິຈາລະນາ ໂດຍອີງໃສ່ສະຖານະພາບ ຕາມລຳດັບຂອງແຜນ 5 ປີ.

**ບັນດາແຜນທີ່ໂຄງການລົງທຶນລັດ** ຖືກໃຊ້ໃຫ້ເປັນປະໂຫຍດ ໂດຍສະເພາະ ໃນເວລາປຽບທຽບບັນດາ

**ພາກທີ 2**

ໂຄງການ ພາຍໃນເຂດ ແຄວ້ນດຽວກັນ. ສາມາດລິເລີ່ມໂຄງການຕ່າງໆໄດ້ ໃນພື້ນທີ່ ທີ່ບໍ່ໄດ້ຮັບການພັດທະນາ ແລະ ມີຄວາມຈຳເປັນ ທີ່ຈະຕ້ອງມີການພັດທະນາ, ເມື່ອປຽບທຽບໃສ່ ບັນດາ ເຂດແຄວ້ນ ແລະ ຂະແໜງການອື່ນໆ.

**4. ການປະເມີນຜົນ ບັນດາຫົວໜ່ວຍແຜນງານ PIP**

ການປະເມີນຜົນ ບັນດາຫົວໜ່ວຍ ມີ 2 ຈຸດປະສົງ. ຈຸດປະສົງທຳອິດ ແມ່ນເພື່ອສະໜັບສະໜູນ ການປະເມີນຜົນ ແຜນພັດທະນາເສດຖະກິດ-ສັງຄົມປັດຈຸບັນ, ແລະ ຈຸດປະສົງທີ່ສອງ ແມ່ນການຖ່າຍ ໂອນຜົນກະທົບຕ່າງໆ ຂອງບັນດາໂຄງການລົງທຶນລັດ ໃຫ້ແຜນພັດທະນາເສດຖະກິດ-ສັງຄົມໃໝ່ ແລະ ບັນດາຫົວໜ່ວຍແຜນງານ PIP ຂອງມັນ.

ຕອນໄກ້ໄລຍະການສຳເລັດຂອງ ແຜນພັດທະນາເສດຖະກິດ-ສັງຄົມ 5 ປີ, ແຜນພັດທະນາ ເສດຖະກິດ-ສັງຄົມ ມີຄວາມຈຳເປັນຕ້ອງໄດ້ຮັບການປະເມີນ ເພື່ອໃຫ້ເຂົ້າໃຈໄດ້ ເຖິງຄວາມຄືບໜ້າຕາມ ທີ່ຄາດໝາຍໄວ້ໃນປີ 2020, ແລະ ນຳເອົາຜົນຂອງການປະເມີນຜົນ ເພື່ອສ້າງແຜນພັດທະນາເສດຖະກິດ-ສັງຄົມ ທີ່ຈະມາເຖິງສຳລັບ 5 ປີຕໍ່ໜ້າ. ຍ້ອນວ່າບັນດາຫົວໜ່ວຍແຜນງານ PIP ແມ່ນມີການພົວພັນຢ່າງໄກ້ຊິດກັບ ແຜນພັດທະນາ ເສດຖະກິດ-ສັງຄົມ, ແນະນຳວ່າ ທຳອິດ ໃຫ້ເລີ່ມການປະເມີນສຳລັບບັນດາຫົວໜ່ວຍ ແຜນງານ PIP ກ່ອນ ເພື່ອມັນຈະໄດ້ກາຍ ເປັນບ່ອນອ້າງອີງທີ່ດີ ໃນເວລາປະເມີນຜົນ ແຜນພັດທະນາເສດຖະກິດ-ສັງຄົມ.

ແຕ່ລະບັນດາໂຄງການລົງທຶນລັດແລະ ຜົນກະທົບຕ່າງໆ ຂອງມັນທີ່ກຳລັງຄືບໜ້າ ອາດຈະຂ້າມຜ່ານແຜນພັດທະນາເສດຖະກິດ-ສັງຄົມປັດຈຸບັນ ແລະ ຊ່ວງເວລາຂອງ ແຜນພັດທະນາ ເສດຖະກິດ-ສັງຄົມ ສະບັບໃໝ່. ບັນດາໂຄງການເຫຼົ່ານີ້ ຈະໄດ້ຖືກກຳນົດໃນຂະບວນການປະເມີນຜົນ ບັນດາຫົວໜ່ວຍແຜນງານ PIP, ດັ່ງນັ້ນ ບັນດາຜົນກະທົບຂອງມັນ ຈະສະທ້ອນໃຫ້ເຫັນ ໃນແຜນພັດທະນາເສດຖະກິດ-ສັງຄົມ ສະບັບໃໝ່.

ຕ້ອງມີການປະເມີນຜົນ ກ່ອນຈະມີການສ້າງ ແຜນພັດທະນາເສດຖະກິດ-ສັງຄົມ ທີ່ຈະມາເຖິງ. ດັ່ງນັ້ນ, ມັນຕ້ອງປະເມີນຜົນໄວ້ທີ່ສຸດ ໃນປີສຸດທ້າຍທີ່ສຳເລັດການຕິດຕາມກວດກາ ສຳລັບບັນດາຫົວໜ່ວຍແຜນງານ PIP.

ພາກຍ່ອຍ ຕໍ່ໄປນີ້ ອະທິບາຍ ຂັ້ນຕອນ ຂອງການປະເມີນຜົນ ບັນດາຫົວໜ່ວຍ ແຜນງານ PIP.

**4.1. ຄວາມສຳເລັດ ແລະ ຄວາມຄືບໜ້າ ຂອງບັນດາເປົ້າໝາຍຫົວໜ່ວຍ ແຜນງານ PIP**

ກ່ອນເລີ່ມການປະເມີນຜົນ, ມັນມີຄວາມສຳຄັນ ທີ່ຕ້ອງມີການວັດແທກຄວາມສຳເລັດ ຂອງຫົວໜ່ວຍແຜນງານ PIP ປົກກະລາຍ. ມັນວັດແທກໂດຍການຕິດຕາມກວດກາ ບັນດາຫົວໜ່ວຍແຜນງານ PIP ເຊັ່ນກັນກັບ

**ພາກທີ 2**

ທີ່ໄດ້ປະຕິບັດປະຈຳປີ. ຍ້ອນມັນເປັນຂອງປົກກະຕິ, ຜົນໄດ້ຮັບຕ່າງໆ ແມ່ນໄດ້ຖືກປຽບທຽບ ກັບບັນດາແຜນ  
ງານເບື້ອງຕົ້ນ. ສຳລັບເປົ້າໝາຍລະດັບກາງ ທີ່ບໍ່ໄດ້ບັນລຸຜົນຕາມທີ່ເບື້ອງຕົ້ນໄດ້ຄາດໝາຍໄວ້ນັ້ນ, ມັນ  
ຕ້ອງໄດ້ມີການລະບຸຄັກແນ່ວ່າ ຕ້ອງການວິເຄາະເພີ່ມເຕີມ ໃນຊ່ວງວາລະຂອງການປະເມີນຜົນ.

ມັນມີຄວາມສຳຄັນເຊັ່ນດຽວກັນ ໃນການສັງເກດຄວາມຄືບໜ້າ ຂອງຄວາມສຳເລັດຂອງເປົ້າໝາຍລະດັບ  
ກາງທີ່ຜ່ານມາ, ເພື່ອຮູ້ວ່າ ບັນດາເປົ້າໝາຍໄດ້ບັນລຸຜົນສຳເລັດ ຫຼືບໍ່. ພວກມັນຕ້ອງໄດ້ມີການປະເມີນຜົນ  
ເພີ່ມເຕີມໃນຊ່ວງວາລະຂອງການປະເມີນຜົນ.

**4.2 ການປະເມີນຜົນ ໂດຍການນຳໃຊ້ 5 ມາດຕະຖານ ການປະເມີນຜົນ**

ບັນດາຫົວໜ່ວຍແຜນງານ PIP ຈະໄດ້ຮັບການປະເມີນຜົນ ໂດຍການນຳໃຊ້ 5 ມາດຕະຖານການປະ  
ເມີນຜົນ. ເຖິງແມ່ນວ່າ ໂດຍພື້ນຖານແລ້ວ ມັນໄດ້ໃຊ້ມາດຕະຖານແບບດຽວກັນ ໃນການຄຸ້ມຄອງໂຄງການ  
ລົງທຶນລັດ, ແຕ່ຍ້ອນວ່າ ຈຸດປະສົງທີ່ແຕກຕ່າງກັນ ໃນລະດັບໂຄງການ ແລະ ແຜນງານ, ເຮັດໃຫ້ຄຳຖາມ  
ຕ່າງໆ ສຳລັບການປະເມີນຜົນສະເພາະ ແຕກຕ່າງກັນ. ນອກຈາກນີ້ແລ້ວ, ການໃຫ້ຄະແນນ ແລະ ການຈັດ  
ອັນດັບ ແມ່ນແຕກຕ່າງກັບ ວິທີການປະເມີນໂຄງການ. ທີມງານປະເມີນຜົນຈະໃຫ້ຄຳເຫັນແນະນຳ ທີ່ຄົບ  
ຖ້ວນ ຕໍ່ຫົວໜ່ວຍແຜນງານ PIP ໂດຍອີງໃສ່ສະຖານະການ. ຂ້າງລຸ່ມນີ້ ແມ່ນຄຳຖາມສະເພາະຂອງ  
ການປະເມີນຜົນ ໃນແຕ່ລະມາດຕະຖານ, ເຊິ່ງເຄື່ອງມືແຜນງານ ອາດຈະຖືກນຳໃຊ້ໃຫ້ເປັນປະໂຫຍດ  
ເພື່ອຊອກຫາຄຳແນະນຳໃຫ້ແຕ່ລະຄຳຖາມ.

**(1). ຄວາມສອດຄ່ອງ**

ຄວາມສອດຄ່ອງວັດແທກວ່າ ຫົວໜ່ວຍແຜນງານ ມັນຍັງຄົງມີຄວາມສອດຄ່ອງ ໃນຈຸດເວລາການປະ  
ເມີນຜົນ. ສ່ວນໜ້ອຍທີ່ສຸດ, ເຖິງແມ່ນວ່າ ຫົວໜ່ວຍແຜນງານ PIP ແມ່ນມີຄວາມສອດຄ່ອງຢ່າງເຕັມ  
ສ່ວນ ໃນຊ່ວງເວ ລາວາງແຜນ, ສະຖານະພາບອາດຈະປ່ຽນແປງຍ້ອນວ່າ ການປ່ຽນແປງຂອງສິ່ງອ້ອມຂ້າງ  
(ຕົວຢ່າງເຊັ່ນ ສະພາບແວດລ້ອມ, ນະໂຍບາຍ, ການພົວພັນສາກົນ, ເສດຖະກິດ, ສາເຫດ ທາງດ້ານທຳມະ  
ຊາດ ແລະ ອື່ນໆ) ດັ່ງນັ້ນ, ມັນມີຄວາມຈຳເປັນຕ້ອງຍືນຍັນສະຖານະການໃນປັດຈຸບັນ. ຫົວໜ່ວຍແຜນງານ  
PIP ໃນການປະເມີນຜົນ ໄດ້ຖືກສຶກສາຄົ້ນຄວ້າ ທັງທັດສະນະຈາກຜົນກະທົບ (ແຜນພັດທະນາເສດ  
ຖະກິດ-ສັງຄົມ) ແລະ ສາເຫດ (ບັນດາໂຄງການ PIP). ຂ້າງລຸ່ມນີ້ ແມ່ນຈຸດຕ່າງໆ ສະເພາະຂອງການ  
ສຶກສາຄົ້ນຄວ້າ.

- ໂຄງສ້າງ ຢ່າງມີມີໂລຊິກ ລະຫວ່າງແຜນພັດທະນາ ເສດຖະກິດ-ສັງຄົມ ແລະ ຫົວໜ່ວຍແຜນງານ PIP ແມ່ນສອດຄ່ອງໃນເວລາ ການປະເມີນຜົນຫຼືບໍ່ (ເຄືອຈຸດປະສົງແຜນງານ).
- ໂຄງສ້າງ ຢ່າງມີໂລຊິກ ລະຫວ່າງ ຫົວໜ່ວຍແຜນງານ PIP ແລະ ບັນດາໂຄງການລົງທຶນລັດ

ແມ່ນສອດຄ່ອງ ໃນເວລາ ການປະເມີນຜົນຫຼືບໍ່? (ເຄືອຈຸດປະສົງແຜນງານ)  
➢ ພື້ນທີ່ຄອບຄຸມ ຂອງຫົວໜ່ວຍແຜນງານ PIP ແມ່ນສອດຄ່ອງຫຼືບໍ່? (PIP Map)

**(2). ປະສິດທິຜົນ**

ປະສິດທິຜົນ ຂອງຫົວໜ່ວຍແຜນງານ ແມ່ນ ແຜນງານ PIP ບັນລຸ ເປົ້າໝາຍທີ່ຄາດໄວ້ຫຼືບໍ່. ເຊັ່ນດຽວກັນ ເພື່ອຮັບປະກັນວ່າ ບັນດາໂຄງການລົງທຶນລັດທີ່ມີ ທີ່ຕັ້ງຢ່າງມີໂລຊີກນັ້ນ ໄດ້ປະກອບສ່ວນ ຕໍ່ການບັນລຸຜົນ ສຳເລັດຂອງມັນ ຫຼືບໍ່?

➢ ຫົວໜ່ວຍແຜນງານ PIP ແມ່ນມີປະສິດທິຜົນ ຫຼືບໍ່, ຫົວໜ່ວຍແຜນງານ PIP ບັນລຸເປົ້າໝາຍທີ່ຄາດ ໝາຍ ໄວ້ຂອງມັນຫຼືບໍ່? (ເຄືອຈຸດປະສົງແຜນງານ)  
➢ ບັນດາເປົ້າໝາຍລະດັບກາງ ໄດ້ຮັບຜົນກະທົບໂດຍກົງ ຈາກຄວາມສຳເລັດຂອງຫົວໜ່ວຍແຜນງານ PIP, ຫຼື ສົມມຸດຕິຖານໄດ້ວ່າ ໄດ້ຮັບຜົນກະທົບທາງບວກ/ທາງລົບ (ເຄືອຈຸດປະສົງແຜນງານ/ຕາຕະ ລາງ ໂຄງໂນໂລຊີ)

**(3). ປະສິດທິພາບ**

ປະສິດທິພາບ ຂອງຫົວໜ່ວຍແຜນງານ PIP ແມ່ນໄດ້ຮັບການວັດແທກ ໂດຍອີງໃສ່ ການປະສົມປະສານ ກັນຂອງຜົນກະທົບຕ່າງໆ ພາຍໃນບັນດາໂຄງການ PIP. ມັນວັດແທກວ່າ ການດຳເນີນການ, ການປະສົມ ປະສານ, ການກະຈາຍທາງດ້ານການເງິນ, ການຈັດວາງຢ່າງເປັນລຳດັບ ແລະ ການກະຈາຍທາງດ້ານພູ ມິສາດ ຂອງບັນດາໂຄງການລົງທຶນລັດ ພາຍໃນຫົວໜ່ວຍແຜນງານ PIP ໄດ້ຮັບການພິຈະລະນາ ຢ່າງມີປະສິດທິ ພາບຫຼືບໍ່?

➢ ການປະສົມປະສານ ລະຫວ່າງບັນດາໂຄງການລົງທຶນລັດ (ໂຄງການໃໝ່, ສືບຕໍ່, ນຳໃຊ້, ໂຄງການ ທຶນສົມທົບ ກັບການຊ່ວຍເຫຼືອທາງການເພື່ອການພັດທະນາ) ແມ່ນມີປະສິດທິພາບພຽງພໍຫຼືບໍ່? (ເຄືອ ຈຸດປະສົງແຜນງານ)  
➢ ການດຳເນີນງານ ຂອງແຕ່ລະໂຄງການ (ບັນດາໂຄງການ) ໄດ້ຮັບຜົນກະທົບ ຢ່າງມີປະສິດທິພາບ ຈາກ ຫົວໜ່ວຍແຜນງານ PIP ຫຼືບໍ່? (ຕາຕະລາງໂຄງໂນໂລຊີ)  
➢ ການກະຈາຍ ທາງດ້ານການເງິນ ລະຫວ່າງບັນດາໂຄງການໂຄງການລົງທຶນລັດ ໄດ້ຮັບຜົນກະທົບ ຢ່າງມີປະສິດທິພາບຈາກ ຫົວໜ່ວຍແຜນງານ PIP ຫຼືບໍ່? (ເຄືອຈຸດປະສົງແຜນງານ/ຕາຕະລາງ ໂຄງໂນໂລຊີ)  
➢ ການຈັດວາງ ຢ່າງເປັນລຳດັບ ຂອງບັນດາໂຄງການລົງທຶນລັດ ແມ່ນມີປະສິດທິພາບ ຫຼືບໍ່? (ຕາຕະລາງ ໂຄງໂນໂລຊີ)



- ການກະຈາຍ ທາງດ້ານພູມິສາດ ຂອງບັນດາໂຄງການລົງທຶນລັດ ແມ່ນມີປະສິດທິພາບພຽງພໍຫຼືບໍ່? (PIP Map)

**(4). ຜົນກະທົບ (ຜົນສະທ້ອນ)**

ການວັດແທກຜົນກະທົບ ມີທັງ ໃນທັດສະນະດ້ານບວກ ແລະ ດ້ານລົບ. ເຊັ່ນດຽວກັນ ມັນວັດແທກວ່າ ຫົວໜ່ວຍ ແຜນງານ PIP ມີຜົນກະທົບໂດຍກົງຕໍ່ກັບ ແຜນພັດທະນາ ເສດຖະກິດ-ສັງຄົມຫຼືບໍ່, ແລະ ມີຜົນກະທົບທາງອ້ອມ ຕໍ່ກັບບັນດາຫົວໜ່ວຍແຜນງານອື່ນໆ ຫຼື ບັນດາຫົວຂໍ້ອື່ນໆ ຂອງແຜນພັດທະນາ ເສດຖະກິດ-ສັງຄົມຫຼືບໍ່?

- (ຜົນກະທົບ ທາງກົງດ້ານບວກ) ຫົວໜ່ວຍແຜນງານ PIP ກະທົບດ້ານບວກ ຕໍ່ກັບ ແຜນພັດທະນາ ເສດຖະກິດ-ສັງຄົມ ໃນຫົວຂໍ້ທີ່ກ່ຽວຂ້ອງ ຫຼືບໍ່? (ເຄືອຈຸດປະສົງແຜນງານ/ຕາຕະລາງໂຄງໂນໂລຊີ)
- (ຜົນກະທົບ ທາງກົງ ດ້ານບວກ) ຫົວໜ່ວຍ ແຜນງານ PIP ກະທົບດ້ານບວກ ຕໍ່ກັບບັນດາແຜນງານ PIP ອື່ນໆ ຫຼືບໍ່? (ເຄືອຈຸດປະສົງແຜນງານ)
- (ຜົນກະທົບ ທາງກົງດ້ານລົບ) ຫົວໜ່ວຍແຜນງານ PIP ກະທົບດ້ານລົບຕໍ່ກັບ ແຜນພັດທະນາ ເສດຖະກິດ-ສັງຄົມ ໃນຫົວຂໍ້ທີ່ກ່ຽວຂ້ອງ ຫຼືບໍ່? (ເຄືອຈຸດປະສົງແຜນງານ/ຕາຕະລາງໂຄງໂນໂລຊີ) (ເຄືອຈຸດປະສົງແຜນງານ/ຕາຕະລາງໂຄງໂນໂລຊີ)
- (ຜົນກະທົບທາງກົງດ້ານລົບ) ຫົວໜ່ວຍ ແຜນງານ PIP ກະທົບດ້ານລົບ ຕໍ່ກັບ ບັນດາແຜນງານ PIP ອື່ນໆ ຫຼືບໍ່? (ເຄືອຈຸດປະສົງແຜນງານ)

**(5). ຄວາມຍືນຍົງ**

ເວົ້າໂດຍສະເພາະແລ້ວ ຄວາມຍືນຍົງ ຈະບໍ່ແມ່ນມາດຕະຖານການປະເມີນປະຜົນໂດຍກົງ, ຍ້ອນວ່າ ຫົວໜ່ວຍ ແຜນງານ PIP ໄດ້ສຳເລັດລົງ ໃນເວລາ ແຜນພັດທະນາ ເສດຖະກິດ-ສັງຄົມ ປັດຈຸບັນສຳເລັດ. ຢ່າງໃດກໍຕາມ, ໃນຄວາມເປັນຈິງ, ຫຼາຍໆ ອົງປະກອບ ຂອງຫົວໜ່ວຍ ແຜນງານ PIP ປັດຈຸບັນຈະໄດ້ ຖ່າຍໂອນຕໍ່ ເພື່ອດຳເນີນ ໃຫ້ສຳເລັດ ເພື່ອບັນລຸເປົ້າໝາຍໄລຍະຍາວໃນປີ 2020. ດັ່ງນັ້ນ, ຈະມີຄຳຖາມ ຕ່າງໆ ວ່າການສະໜອງຜົນກະທົບ ແມ່ນມີຄວາມຈຳເປັນ ຫຼືບໍ່? ໃນທັດສະນະຂອງຂະແໜງການ ແລະ ເຂດແຄວ້ນ.

- ຫົວໜ່ວຍ ແຜນງານ PIP ມີທ່າແຮງທີ່ຈະສ້າງຜົນກະທົບ ຕໍ່ກັບເປົ້າໝາຍປີ 2020 ໃນ;
  - ມຸມມອງ ຍຸດທະສາດ ຂອງຂະແໜງການ (ຕາຕະລາງໂຄງໂນໂລຊີ)
  - ມຸມມອງ ຍຸດທະສາດ ຂອງເຂດແຄວ້ນ (ແຜນທີ່ ໂຄງການລົງທຶນລັດ)

### 4.3. ຂໍສະຫຼຸບ ແລະ ຄຳເຫັນແນະນຳ

ຫຼັງຈາກ ສຶກສາຄົ້ນຄວ້າ ຄຳຖາມຕ່າງໆ ຂ້າງເທິງ, ຜົນຂອງການສຶກສາຄົ້ນຄວ້າດັ່ງກ່າວ ໄດ້ຮັບການລວມລວມ ແລະ ສະຫຼຸບໂດຍລວມ. ນອກຈາກນີ້, ຈະໄດ້ມີ ຄຳເຫັນແນະນຳ ໂດຍການພິຈະລະນາປະເດັນຕ່າງໆ ດັ່ງຕໍ່ໄປນີ້;

- ເປັນບ່ອນອ້າງອີງ ໃນເວລາເລີ່ມການປະເມີນຜົນ ແຜນພັດທະນາ ເສດຖະກິດ-ສັງຄົມໃນປັດຈຸບັນ.
- ເປັນທິດທາງ ໃນເວລາ ວາງເບົ້າໝາຍໃໝ່ ໃນແຜນພັດທະນາ ເສດຖະກິດ-ສັງຄົມໃໝ່.
- ເປັນບ່ອນອ້າງອີງ ໃນເວລາ ວາງເບົ້າໝາຍຕົວຈິງໃນ ແຜນພັດທະນາ ເສດຖະກິດ-ສັງຄົມໃໝ່.
- ເປັນບ່ອນອ້າງອີງຂອງການປະກອບສ່ວນ ແລະ ຄວາມຄືບໜ້າທາງດ້ານພູມິສາດຂອງ ແຜນພັດທະນາເສດຖະກິດ-ສັງຄົມໃໝ່
- ຖ່າຍໂອນ ບັນດາຜົນກະທົບສືບຕໍ່ ຂອງຫົວໜ່ວຍ ແຜນງານ PIP ໃຫ້ ແຜນພັດທະນາ ເສດຖະກິດ - ສັງຄົມ ໃໝ່ ແລະ ຫົວໜ່ວຍແຜນງານ.

ຈະແຈ້ງທີ່ສຸດ, ບັນດາຫົວໜ່ວຍ ແຜນງານ PIP ທີ່ບໍ່ບັນລຸຄາດໝາຍຂອງມັນ ເປັນປະເດັນທີ່ສຳຄັນ, ດັ່ງນັ້ນ ຕ້ອງມີການວິເຄາະຢ່າງຮອບຄອບ ແລະ ຕ້ອງຂຽນລົງໃນບົດສະຫຼຸບ. ບັນດາມາດຕະການແກ້ໄຂ ຕ້ອງມີການສຶກ ສາຄົ້ນຄວ້າ ແລະ ຂຽນເປັນຄຳເຫັນແນະນຳ.

### 4.4. ສິ່ງທີ່ສະທ້ອນໃຫ້ເຫັນ ຈາກຜົນຂອງການປະເມີນຜົນ

ດັ່ງທີ່ໄດ້ລະບຸໄວ້ທຳອິດຂອງພາກນີ້, ຂໍສະຫຼຸບ ແລະ ຄຳເຫັນແນະນຳ ຂອງການປະເມີນຜົນ ຫົວໜ່ວຍ ແຜນງານ PIP ສາມາດສະທ້ອນໃຫ້ເຫັນ ໃນ 2 ປະເດັນ; ທຳອິດ ສຳລັບການປະເມີນຜົນ ແຜນພັດທະນາ ເສດຖະກິດ-ສັງຄົມ ແລະ ອັນອື່ນ ຕໍ່ກັບ ແຜນພັດທະນາເສດຖະກິດ-ສັງຄົມ ແລະ ຫົວໜ່ວຍແຜນງານ PIP ໃໝ່. ຕໍ່ໄປນີ້ ແມ່ນແນວທາງຕ່າງໆ ຂອງສິ່ງສະທ້ອນໃຫ້ເຫັນ ຈາກຜົນຂອງການປະເມີນ ໃນແຕ່ລະປະເດັນ.

#### (1). ຕໍ່ກັບ ການປະເມີນຜົນ ຂອງ ແຜນພັດທະນາເສດຖະກິດ-ສັງຄົມ

ບັນດາຫົວໜ່ວຍແຜນງານ PIP ໄດ້ລວບລວມຢ່າງມີໂລຊິກ ຈາກແຜນພັດທະນາເສດຖະກິດ-ສັງຄົມ. ຢ່າງໃດກໍຕາມ, ຍັງມີປະເດັນອື່ນໆໃນການປະກອບສ່ວນ ເຊັ່ນ ການລົງທຶນພາກເອກະຊົນ ຫຼື ການບັນລຸຜົນ ສຳເລັດຂອງສັງຄົມ, ທີ່ລວມເຂົ້າກັບບັນດາຫົວໜ່ວຍ ແຜນງານ PIP, ຈາກຄວາມສຳເລັດຂອງ ແຜນພັດທະນາ ເສດຖະກິດ-ສັງຄົມ ໂດຍລວມ.

ດັ່ງນັ້ນ, ໂດຍການປະເມີນຜົນ ຂອງບັນດາຫົວໜ່ວຍ ແຜນງານ PIP ທັງໝົດ, ມັນເຮັດໃຫ້ສາມາດເຂົ້າໃຈການປະກອບສ່ວນ ຂອງການລົງທຶນລັດ ຕໍ່ກັບແຜນພັດທະນາເສດຖະກິດ-ສັງຄົມ ກໍ່ຄື ການປະກອບ

**ພາກທີ 2**

ສ່ວນທາງອ້ອມ; ສະໜັບສະໜູນ ການລົງທຶນພາກເອກະຊົນ ແລະ ສັງຄົມ. ໂດຍຜ່ານ ການວິເຄາະເພີ່ມເຕີມ, ນໍ້າໜັກທາງດ້ານຂະແໜງການ ແລະ ເຂດແຄວ້ນ ສໍາລັບ ແຜນພັດທະນາເສດຖະກິດ-ສັງຄົມ ບັດຈຸບັນ ສາມາດປະເມີນຜົນໄດ້ ດັ່ງນັ້ນ ການປະກອບສ່ວນຕໍ່ກັບ ແຜນພັດທະນາເສດຖະກິດ-ສັງຄົມ ແມ່ນມີ ເຫດຜົນ.

ຈາກການເຂົ້າໃຈ ອິດທິພົນທາງກົງຂອງ ການລົງທຶນລັດໂດຍຂະແໜງການ ແລະ ເຂດແຄວ້ນ ຜ່ານ ແຜນ ພັດທະນາ ເສດ ຖະກິດ-ສັງຄົມ, ມັນຈະຊ່ວຍ ໃນການສ້າງ ແຜນພັດທະນາ ເສດຖະກິດ-ສັງຄົມ ສະບັບໃໝ່ ຄຽງຄູ່ກັບ ການຄາດ ໝາຍໂດຍກົງຈາກ ການປະກອບສ່ວນ ຈາກການລົງທຶນລັດ.

**(2). ຕໍ່ກັບແຜນພັດທະນາ ເສດຖະກິດ-ສັງຄົມ ໂດຍຜ່ານບັນດາຜົນກະທົບໂຄງການ**

ເຖິງແມ່ນວ່າ ເປົ້າໝາຍ ອັນໃໝ່ ໃນແຜນພັດທະນາ ເສດຖະກິດ-ສັງຄົມ ແມ່ນໄດ້ວາງໄວ້ທຸກໆ 5 ປີ, ບາງໂຄງການ ອາດຈະແກ່ຍາວຈົນຮອດ 2 ຊ່ວງຂອງ ແຜນພັດທະນາ ເສດຖະກິດ-ສັງຄົມ ໂດຍຜ່ານການ ປະເມີນຜົນ ບັນດາຫົວໜ່ວຍ ແຜນງານ PIP, ບັນດາໂຄງການລົງທຶນລັດ ເຫຼົ່ານີ້ໄດ້ຖືກກຳນົດ ແລະ ຂໍ້ມູນຂອງມັນ ໄດ້ຖືກຖ່າຍໂອນ ໃຫ້ກັບແຜນພັດທະນາເສດຖະກິດ-ສັງຄົມ ຕໍ່ໜ້າ (ແລະ ຫົວໜ່ວຍ ແຜນງານ PIP ທີ່ກ່ຽວຂ້ອງກັບ ໂຄງການລົງທຶນລັດ). ນີ້ຊ່ວຍການເລີ່ມຕົ້ນ ການຈັດຕັ້ງປະຕິບັດຂອງ ແຜນພັດທະນາ ເສດຖະກິດ-ສັງຄົມອັນໃໝ່.

ບັນດາຫົວໜ່ວຍ ແຜນງານ PIP ກໍ່ຄືບັນດາໂຄງການ ທີ່ບໍ່ປະສົບຜົນສໍາເລັດເທົ່າທີ່ຄວນ, ຕ້ອງໄດ້ມີ ການຂຽນ ເປັນລາຍຊື່ອອກມາ ໄປຄຽງຄູ່ກັບ ບັນດາມາດຕະການແກ້ໄຂ. ຕ້ອງມີການພິຈະລະນາ ບັນດາ ມາດຕະການ ແກ້ໄຂເຫຼົ່ານີ້, ແລະ ເມື່ອຈຳເປັນ, ຕ້ອງລວມເຂົ້າໃນ ແຜນພັດທະນາ ເສດຖະກິດ-ສັງຄົມ ຕໍ່ໜ້າ ຫຼື ໃນບັນດາຫົວໜ່ວຍແຜນງານ PIP ເພື່ອຕິດຕາມ.

**ເອກະສານຄັດຕິດ**

**ຕົວຢ່າງຂອງ ເຄື່ອງມື PIP ໃນບັນດາແຂວງທົດລອງ ໂຄງການພິແຄ້ບ 2**

**ເອກະສານ ຄັດຕິດ 1. ຕາຕະລາງສັງລວມ ຂອງ ການວິເຄາະ ແຜນພັດທະນາ**

- (1) ແຂວງ ອຸດົມໄຊ
  - 1) ແຜນ ພັດທະນາ ເສດຖະກິດ ສັງຄົມ ແຂວງ 5 ປີ ຄັ້ງທີ 6 ( 2006 - 2010 )
  - 2) ແຜນ ພັດທະນາ ຂະແໜງ ໂຍທາທິການ ແລະ ຂົນສົ່ງ 5 ປີ ຄັ້ງທີ 6 ( 2006 - 2010 )
- (2) ແຂວງ ຄຳມ່ວນ
  - 1) ແຜນ ພັດທະນາ ເສດຖະກິດ ສັງຄົມ ແຂວງ 5 ປີ ຄັ້ງທີ 6 ( 2006 - 2010 )
  - 2) ແຜນ ພັດທະນາ ຂະແໜງ ໂຍທາທິການ ແລະ ຂົນສົ່ງ 5 ປີ ຄັ້ງທີ 6 ( 2006 - 2010 )
- (3) ແຂວງ ສາລະວັນ
  - 1) ແຜນ ພັດທະນາ ເສດຖະກິດ ສັງຄົມ ແຂວງ 5 ປີ ຄັ້ງທີ 6 ( 2006 - 2010 )
  - 2) ແຜນ ພັດທະນາ ຂະແໜງ ໂຍທາທິການ ແລະ ຂົນສົ່ງ 5 ປີ ຄັ້ງທີ 6 ( 2006 - 2010 )

**ເອກະສານ ຄັດຕິດ 2. ເຄືອຈຸດປະສົງແຜນງານ**

- (1) ແຂວງ ອຸດົມໄຊ
  - 1) ແຜນ ພັດທະນາ ເສດຖະກິດ ສັງຄົມ ແຂວງ 5 ປີ ຄັ້ງທີ 6 ( 2006 - 2010 )
  - 2) ແຜນ ພັດທະນາ ຂະແໜງ ໂຍທາທິການ ແລະ ຂົນສົ່ງ 5 ປີ ຄັ້ງທີ 6 ( 2006 - 2010 )
- (2) ແຂວງ ຄຳມ່ວນ
  - 1) ແຜນ ພັດທະນາ ເສດຖະກິດ ສັງຄົມ ແຂວງ 5 ປີ ຄັ້ງທີ 6 ( 2006 - 2010 )
  - 2) ແຜນ ພັດທະນາ ຂະແໜງ ໂຍທາທິການ ແລະ ຂົນສົ່ງ 5 ປີ ຄັ້ງທີ 6 ( 2006 - 2010 )
- (3) ແຂວງ ສາລະວັນ
  - 1) ແຜນ ພັດທະນາ ເສດຖະກິດ ສັງຄົມ ແຂວງ 5 ປີ ຄັ້ງທີ 6 ( 2006 - 2010 )
  - 2) ແຜນ ພັດທະນາ ຂະແໜງ ໂຍທາທິການ ແລະ ຂົນສົ່ງ 5 ປີ 2006-2010

**ເອກະສານຄັດຕິດ 3. ຕາຕະລາງ ໂຄງໂນໂລຊີ**

- (1) ແຂວງ ອຸດົມໄຊ
  - 1) ແຜນ ພັດທະນາ ຂະແໜງ ໂຍທາທິການ ແລະ ຂົນສົ່ງ 5 ປີ 2006-2010
- (2) ແຂວງ ສາລະວັນ
  - 1) ແຜນ ພັດທະນາ ຂະແໜງ ໂຍທາທິການ ແລະ ຂົນສົ່ງ 5 ປີ ຄັ້ງທີ 6 ( 2006 - 2010 )

**ເອກະສານ ຄັດຕິດ 4. ແຜນທີ່**

- (1) ແຂວງ ອຸດົມໄຊ
  - ແຜນ ພັດທະນາ ຂະແໜງ ໂຍທາທິການ ແລະ ຂົນສົ່ງ 5 ປີ ຄັ້ງທີ 6 ( 2006 - 2010 )
- (2) ແຂວງ ຄຳມ່ວນ
  - ແຜນ ພັດທະນາ ຂະແໜງ ໂຍທາທິການ ແລະ ຂົນສົ່ງ 5 ປີ ຄັ້ງທີ 6 ( 2006 - 2010 )
- (3) ແຂວງ ສາລະວັນ
  - ແຜນ ພັດທະນາ ຂະແໜງ ໂຍທາທິການ ແລະ ຂົນສົ່ງ 5 ປີ ຄັ້ງທີ 6 ( 2006 - 2010 )

**ໝາຍເຫດ:** ທີມງານ ພິແຄ້ບ ບໍ່ໄດ້ຮັບເອກະສານ ດ້ານທິດສະດີ ແຜນພັດທະນາ ຂະແໜງ ໂຍທາທິການ ແລະ ຂົນສົ່ງ 2006-2010 ຂອງ ແຂວງ ຄຳມ່ວນ. ມີພຽງແຕ່ ລາຍຊື່ຂອງໂຄງການ ທີ່ໄດ້ຮັບເທົ່ານັ້ນ. ດັ່ງນັ້ນ, ປຶ້ມຄູ່ມືນີ້ ບໍ່ສາມາດກະກຽມ ເຄືອຈຸດປະສົງແຜນງານ ແລະ ຕາຕະລາງ ໂຄງໂນໂລຊີ ຂອງແຂວງ ຄຳມ່ວນໄດ້.

ເອກະສານ ຕິດຄັດ

ຕົວຢ່າງຕ່າງໆ ຂອງເຄື່ອງມື PIP ໃນບັນດາແຂວງທົດລອງ ຂອງໂຄງການ ພີແດັບ 2

ເອກະສານ ຄັດຕິດ 1. ຕາຕະລາງສັງຄວມ ຂອງ ກາ, ວິເຄາະ ແຜ. ພັດທະນາ 1

(1) ແຂວງ ຊຸດົມໄຊ

1) ແຜນ ພັດທະນາ ເສດຖະກິດ ສັງຄົມ ແຂວງ 5 ປີ 2006 - 2010

ລ/ດ	ຫົວຂໍ້	ຈຸດວິເຄາະຕ່າງໆ	ເນື້ອໃນຕ່າງໆ
1	ອົງປະກອບ ຂອງແຜນພັດທະນາ ທີ່ມີຢູ່		<p>1. ຍຸດທະສາດ 20 ປີ ໃ. ປີ 2020: ແຜນພັດທະນາ ເສດຖະກິດ ສັງຄົມ ປັດຈຸບັນ - 2000 ແລະ ປັດຈຸບັນ-2020 ຂອງແຂວງ ຊຸດົມໄຊ (ພະແນກ ແຜນການ ແລະ ການຮ່ວມມື, ວັນທີ 5/3/1999)</p> <p>2. ແຜ. 10 ປີ ໃ. ປີ 2010: ທາງທີມງາ ບໍ່ມີ ແຜ ພັດທະນາ 1 ເສດຖະກິດສັງຄົມ 10 ປີ ຂອງແຂວງ ຊຸດົມໄຊ *</p> <p>3. ແຜ. 5 ປີ ໃ. ປີ 2010: (ອ່າງ) ແຜນພັດທະນາ ເສດຖະກິດ ສັງຄົມ 5 ປີ ຄັ້ງທີ 6 2006- 2010Tຂອງແຂວງ ຊຸດົມໄຊ ( ພະແນກ ແຜນການ ແລະ ການລົງທຶນ, ວັນທີ 12/1/2009)</p> <p>4. ກາ. ທິບຫວ. ການຊະໄລ 2.5 ປີ ຂອງແຜ. 5 ປີ: ປັດຈຸບັນ ຂອງການຈັດຕັ້ງປະຕິບັດ ແຜນພັດທະນາ ເສດຖະກິດ ສັງຄົມ 5 ປີ ຄັ້ງທີ 6 ຈາກ 2005- 2007 ຂອງແຂວງ ຊຸດົມໄຊ (ພະແນກ ແຜນການ ແລະ ການລົງທຶນ ແລະ ຂອງ ຊຸດົມໄຊ, ເດືອນ 8 ປີ 2008)</p> <p>5. ແຜ. ປະຈຳປີ: ແຜນພັດທະນາ ພັດທະນາ ເສດຖະກິດ ສັງຄົມ 2008-20009 ແຂວງຊຸດົມໄຊ ວັນທີ 29 ເດືອນ 9 ປີ 2008)</p>
2	ຍຸດທະສາດ ກາ. ພັດທະນາ ໂລຍະ ລວມ 1 ແຜ. 20 ປີ	ປັດຈຸບັນ ທາງ ກາ. ພັດທະນາ ໂລຍະ ຍາວ	ເພື່ອເສີມຂະຫຍາຍມະຕິຂອງກອງປະຊຸມພັກຂັ້ນສູນກາງ ຄັ້ງທີ 6 ແລະ ຂອງ ຄະນະກຳມະການພັກ ແຂວງຄັ້ງທີ 4 ແລະ ຄັ້ງທີ 5 ໂດຍການບັນຍາຍ ແຜນການເປັນແຜນງານ ແລະ ໂຄງການຕ່າງໆ ມາເປັນຖານ ແຜນງານບູລິມະສິດ ແຫ່ງຊາດ ຄັ້ງທີ 8.
		ບັນດາ ຕົວຊີ້ວັດ ມະຫາພາກ	<p>1. PGDP ຕໍ່ຫົວຄົນ \$2000, ແລະ ການເຕີບໂຕ ທາງດ້ານ ເສດຖະກິດ ສະເລ່ຍຕໍ່ປີ 9-10%</p> <p>2. ລາຍຮັບ ຕໍ່ປີ ຈະແມ່ນ 12- 13% ຂອງ PGDP</p> <p>3. ຕົ້ນເພີ່ມເຕີມ ອີງໃສ່ສະໄໝດຕະຫຼາດຕົວຈິງ</p> <p>4. ການບັນລຸຈຸດປະສົງ ແລະ ເປົ້າໝາຍ ຂອງ ການພັດທະນາ ເສດຖະກິດ ສັງຄົມ ຕ້ອງການ ການລົງທຶນປະຈຳປີ ທຽບເທົ່າກັບ 30-35% ຂອງGDP ທີ່ເຊິ່ງ ການລົງທຶນຂອງລັດ ຕ້ອງບໍ່ໜ້ອຍກວ່າ 14% ຂອງ GDP.</p> <p>5. ມີການຄາດຄະເນວ່າ ການສະໜອງງົບປະມານ ຈາກປີ 2001-2020 ຈະແມ່ນ 900 ຕື້ກີບ ເຊິ່ງໃນນັ້ນ 800 ຕື້ກີບ ແລະ 100 ຕື້ກີບ ຈາກທະນາຄານ, ຈາກການລົງທຶນ ເອກະຊົນພາຍໃນ ແລະ ຕ່າງປະເທດ ແລະ ອື່ນໆ.</p>
		ເປົ້າໝາຍ ແລະ ໜ້າວຽກ ຂອງແຜ.	<p>1. ກາ. ພັດທະນາ 1 ທາງດ້ານ. ເສດຖະກິດ</p> <p>(1). ສ່ວ ແບ່ງພາກ ກະສິກໍາ ແລະ ປ່າໄມ້ ກວມເອົາ 42% ແລະ (2) ອຸດສາຫະກຳ 28%, ແລະ (3) ກາ ບໍລິກາ 30%.</p> <p>(1). ພາກ ກະສິກໍາ ແລະ ປ່າໄມ້ເຕີບໂຕ 7%, (2) ອຸດສາຫະກຳ ເຕີບໂຕ 12-13% ແລະ (3) ການບໍລິການ ເຕີບໂຕ 10-11% ຂອງ PGDP</p> <p>2. ກາ. ພັດທະນາ 1 ທາງດ້ານ. ສັງຄົມ</p> <p>(1). ອັດຕາ ການອ່ານອອກຂຽນໄດ້ ຂອງຜູ້ໃຫຍ່ ອາຍຸ 15-40 ປີ ຮອດ 80% ໃນປີ 2000</p> <p>(2). ອັດຕາ ຂຽນ ຫຼັກສູດ ຂອງເດັກ ໂອຍເກ ເຂົ້າຮຽນ ເຂົ້າໂຮງຮຽນ ຮອດ 75%</p> <p>(3). ອັດຕາອາຍຸຢື ຮອດ 56 ປີ ສຳລັບ ຜົນຊາຍ ແລະ 58 ປີ ສຳລັບ ຜູ້ຍິງ</p>
3	ຍຸດທະສາດ ກາ. ພັດທະນາ ໂລຍະ ກາງ (10 ປີ) ສຳລັບ ປີ 2010	ໂລຍະກາງ (10 ປີ) ທິດທາງ ກາ. ພັດທະນາ, ຕົວຊີ້ວັດ ມະຫາພາກ, ແລະ ເປົ້າໝາຍ ແລະ ໜ້າວຽກ	ປັດຈຸບັນ ທາງ ກາ. ພັດທະນາ *
4	ຍຸດທະສາດ ກາ. ພັດທະນາ ສຳລັບ 2010	ທິດທາງ ກາ. ພັດທະນາ 1 5 ປີ	ເພື່ອພັດທະນາ ເສດຖະກິດ-ສັງຄົມ ຢ່າງຕໍ່ເນື່ອງ, ມີມະຕິ ທາງດ້ານ ກະສິກໍາ ແລະ ປ່າໄມ້, ອຸດສາຫະກຳ, ແລະ ການບໍລິການ ເຕີບໂຕ 2-3 ເທື່ອ ທຽບໃສ່ ໂລຍະປັດຈຸບັນ. ປັບປຸງ ມາດຕະຖານຊີວິດການເປັນຢູ່ ຂອງບັນດາຊົນເຜົ່າ ແລະ ຫຼຸດພົ້ນອອກຈາກ ຄວາມທຸກຈົນພົ້ນຖານ. ມີການພັດທະນາ ທາງດ້ານ ການສຶກສາ, ສາທາລະນະສຸກ, ວັດທະນະທຳ, ຮຽງງານ ແລະ ສະຫວັດດີການສັງຄົມ. **
		ຕົວຊີ້ວັດ ມະຫາພາກ,	<p>1. PGDPຈະແມ່ນ 2,016.33 ຕື້ກີບ, PGDP ຕໍ່ຫົວຄົນແມ່ນ \$640, ການເຕີບໂຕ ທາງດ້ານ ເສດຖະກິດ ແມ່ນ 16.6%,</p> <p>2. ລາຍຮັບ ຕໍ່ປີ ຈະແມ່ນ 3.54% ຂອງ PGDP</p>
		ເປົ້າໝາຍ ແລະ ໜ້າວຽກ ຂອງແຜ.	<p>1. ກາ. ພັດທະນາ 1 ທາງດ້ານ. ເສດຖະກິດ</p> <p>(1). ກະສິກໍາ ແລະ ປ່າໄມ້ ເຕີບໂຕ 1.5 ເທື່ອ, (2). ອຸດສາຫະກຳ ເຕີບໂຕ 28.8% ແລະ (3). ການບໍລິການ ເຕີບໂຕ 21% of PGDP ທຽບໃສ່ປີ 2005</p> <p>(1). ສ່ວ ແບ່ງພາກ ກະສິກໍາ ແລະ ປ່າໄມ້ ກວມເອົາ 41%, (2).ອຸດສາຫະກຳ 30% and (3).ກາ ບໍລິກາ 25%</p> <p>2. ກາ. ພັດທະນາ 1 ທາງດ້ານ. ສັງຄົມ</p> <p>(1). ອັດຕາ ການອ່ານອອກຂຽນໄດ້ ຂອງຜູ້ໃຫຍ່ ອາຍຸ 15-40 ປີ ຮອດ 100%</p> <p>(2). 95% ຂອງເດັກນ້ອຍ ອາຍຸ 6-10 ສາມາດເຂົ້າໂຮງຮຽນ</p> <p>(3). ອັດຕາອາຍຸຢື ປະມານ 66 ປີ</p> <p>(4). ສຳເລັດ ກາ ລົບລ້າງຄວາມທຸກຈິ ໃ ປີ 2010</p>
5	ຫຼັກການ ທິດທາງ ແລະ ປະເພນີທີ່ກວມເອົາທຸກປະເພດ. ໃ ແຜ. 5 ປີ	ທຸກໆ ຂະແໜງການ ແລະ ປະເພນີທີ່ກວມເອົາທຸກປະເພດ ພາຍ ຂອງຂະແໜງການ, ແລະ ໂດຍລວມ ເຊັ່ນ ການຫຼຸດຜ່ອນ ຄວາມທຸກຈິ	ປັດຈຸບັນ ທາງ ກາ. ພັດທະນາ ແຜ.

6	ກາ. ສັດທະ. າເຂດແຄວ້. ໂ. ແສ 5 ປີ	ພື້ນທີ່ທີ່ເປັນເປົ້າໝາຍ, ຫຼັກການ ແລະ ເປົ້າໝາຍ ທາງດ້ານ ກາ. ສັດທະ. າ ໂ. ແສ 5 ປີ	ມີ 3 ພື້ນທີ່ຈຸດສູນທີ່ເປັນບູລິມະສິດ ສຳລັບການພັດທະນາ ສຳລັບ ການພັດທະນາ ໃນ ຂັ້ນແຂວງ ລວມມີ (1) ນ້ຳບາກ, ເມືອງໄຊ; (2) ນາທອມ, ເມືອງ ບັງ; ແລະ (3) ນ້ຳຄາ, ເມືອງ ຫຼຸນ.
		ເຂດແຄວ້.	ມີ 7 ພື້ນທີ່ຈຸດສູນ ໃນຂັ້ນແຂວງ ລວມມີ (1) ນ້ຳຮັງ, ເມືອງ ໄຊ; (2) ຕາດນຸນ, ເມືອງຫຼົງ; (3) ນ້ຳເຊໂຕ້, ເມືອງ ນາໝີ; (4) ຫ້ວຍເງິນ, ເມືອງ ງາ; (5) ນ້ຳຄອນ, ເມືອງ ບາງ; (6) ນ້ຳພູນ, ເມືອງ ຫຼຸນ; ແລະ ນ້ຳຄົງ, ເມືອງ ປາກແບ່ງ.

\* ໄດ້ມີການຍື່ນຍື່ນຈາກ ພະແນກ ແຜນການ ແລະ ການລົງທຶນ ແຂວງ ຊຸດມິໄຊ, ໃນວັນທີ 24 ເດືອນ 2 ປີ 2009.

2) ແຜນ ພັດທະນາ ຂະແໜງ ໂຍທາທິການ ແລະ ຂົນສົ່ງ 5 ປີ 2006-2010

ລ/ດ	ຫົວຂໍ້	ຈຸດວິເຄາະຕ່າງໆ	ເນື້ອໃນຕ່າງໆ
1	ອົງປະກອບ ຂອງແຜນພັດທະນາ ທີ່ມີຢູ່ ຂອງຂະແໜງ ໂຍທາທິການ ແລະ ຂົນສົ່ງ		<p>1. ຍຸດທະສາດ 20 ປີ ໂ. ປີ 2020: ແຜນພັດທະນາ ຂະແໜງ ຄົມມະນາຄົມ ຂົນສົ່ງ, ໄປສະນີ ແລະ ກໍ່ສ້າງ ຈາກປີ 2008-2015- 2020 (ພະແນກ ຄົມມະນາຄົມ ຂົນສົ່ງ, ໄປສະນີ ແລະ ກໍ່ສ້າງ ມື້ອອກ...)</p> <p>2. ແສ. 10 ປີ ໂ. ປີ 2020: ຫາງຫຼິ້ນງາ ບໍ່ມີ ແສ ພັດທະນາ 10 ປີ ຮອດປີ 2010 *</p> <p>3. ແສ. 5 ປີ ໂ. ປີ 2010: (ສ່າງ)ການຈັດຕັ້ງປະຕິບັດແຜນພັດທະນາ ເສດຖະກິດສັງຄົມ ຈາກ 2001-2005 ແລະ ແຜນ ສຳລັບ 2006- 2010 ( ພະແນກ ຄົມມະນາຄົມ ຂົນສົ່ງ, ໄປສະນີ ແລະ ກໍ່ສ້າງ, ມື້ອອກ: 5, ເດືອນ 4, 2005)</p> <p>4. ກາ. ທົບທວນ. ກາງສະໄໝ 2.5 ປີ ຂອງແສ. 5 ປີ: ບໍ່ທັນໄດ້ລວບລວມເທື່ອ. ມີແຕ່ການທົບທວນຈາກໜ່ວຍງານ. ໄດ້ຮັບການຍື່ນຍື່ນຈາກພະແນກ ຄົມມະນາຄົມ ຂົນສົ່ງ, ໄປສະນີ ແລະ ກໍ່ສ້າງ ວັນທີ 24 ເດືອນ 2, 2009.</p> <p>5. ແສ. ປະຈຳປີ: ປັບສັງຄວມ ການຈັດຕັ້ງປະຕິບັດ ແຜນພັດທະນາ ພັດທະນາ ເສດຖະກິດ ສັງຄົມ ສຳລັບ ປີ 20082- 009( ພະແນກ ຄົມມະນາຄົມ ຂົນສົ່ງ, ໄປສະນີ ແລະ ກໍ່ສ້າງ ເດືອນ 9, 2009)</p> <p>6. ແສ. ບູລິມະສິດ 5 ປີ ໂ. ປີ 2010: (ສ່າງ) ແສ ບູລິມະສິດ ຂອງ ກິດຈະກຳ ຂະແໜງ ຄົມມະ າຄົມ ແລະ ໂຍທາ ໃ ຊ່ວງ (2006- 2010) ຂອງແຂວງ ຊຸດມິໄຊ (ສະບັບປັບປຸງ, ເດືອນ 2, 2008) (ພະແນກ ຄົມມະນາຄົມ ແລະ ໂຍທາ, ເດືອ 1 ປີ 2008. )</p>
2	ຍຸດທະສາດ ກາ ພັດທະ າ ໂດຍລວມ ໃ ແສ 20 ປີ ຂອງຂະແໜງ ຄົມມະ າຄົມ ແລະ ໂຍທາ ໃ ປີ 2020	<p>ປັບ. ດາສິດທາງ ກາ. ສັດທະ. າ ໂລຍະ ຍາວ</p> <p>ບັນດາ ຕິວຊີວິດ ມະຫາພາກໂລຍະ າວ</p>	<p>1. ເພື່ອເສີມຂະຫຍາຍມະຕິຂອງກອງປະຊຸມພັກຂັ້ນສູນກາງ ຄັ້ງທີ 6 ແລະ ທິດທາງຂອງແຂວງ ແລະ ກະຊວງ ຄົມມະນາຄົມ ແລະ ໂຍທາ ໂດຍສືບຕໍ່ພັດທະນາ ການຄົມມະນາຄົມ ເພື່ອເຂົ້າເຖິງ ພື້ນທີ່ຈຸດສູນ ຂອງແຂວງ ແລະ ເມືອງ ຕ່າງໆ</p> <p>2. ອຳນວຍຄວາມສະດວກ ໃຫ້ກັບ ບັນດາຂະແໜງການອື່ນໆ ໂດຍສະເພາະ ການຜະລິດ ອາຫານ, ສາທາລະນະສຸກ, ການສຶກສາ ແລະ ຂະແໜງການອື່ນໆ ເພື່ອຫຼຸດຜ່ອນ ຄວາມທຸກຈົນ.</p> <p>(1) ທາງບູຢາງ 30%, (2) ທາງບູທິ 30% 70%, (3) ສາກົງຂົວ 10 ແຫ່ງ; (4) ສ້າງທາງປູຢາງ ໃ ເຂດວາງແຕ ຕິວເມືອງ 70% ແລະ (5) ທາງບູທິ ໃ ເຂດວາງແຕ ຕິວເມືອງ 100%</p> <p>(6) ສຳເລັດ ກາ ກໍ່ສ້າງ ສະຖາ າອດລິດເມ ຫຼາກໆ ແຂວງ</p> <p>(7) ກໍ່ສ້າງ ພື້ນທີ່ ຖິ້ມຂີ້ເຫຍື້ອ ໃນທຸກໆ ແຂວງ</p>
3	ຍຸດທະສາດ ກາ ພັດທະ າ ໂລຍະ ກາງ (10 ປີ) ຂອງຂະແໜງ ຄົມມະ າຄົມ ແລະ ໂຍທາ ໃ ປີ 2010	ເປົ້າໝາຍລວມ ຂອງກາ. ສັດທະ. າ ໂລຍະກາງ ໂ. ປີ 2010	ບໍ່ມີໄດ້ໃຫ້ຫຼິ້ນງາ. *
4	ຍຸດທະສາດ ກາ ພັດທະ າ 5 ປີ ຂອງຂະແໜງຄົມມະ າຄົມ ແລະ ໂຍທາ ໃ ປີ 2010	ເປົ້າໝາຍລວມ ຂອງກາ. ສັດທະ. າ 5 ປີ ໂ. ປີ 2010	<p>1. ເພື່ອເສີມຂະຫຍາຍມະຕິຂອງກອງປະຊຸມພັກຂັ້ນສູນກາງ ຄັ້ງທີ 6 ແລະ ຂອງ ຄະນະກຳມະການພັກ ແຂວງ ທິດທາງ ແລະ ເປົ້າໝາຍ ຂອງ ກະຊວງ ຄົມມະນາຄົມ ແລະ ໂຍທາ.ການພັດທະນາ ໄດ້ປະກອບສ່ວນຢ່າງເຂັ້ມແຂັງ ໃນການຫຼຸດຜ່ອນ ຄວາມທຸກຈົນ ແລະ ອຳນວຍຄວາມສະດວກ ໃຫ້ກັບ ການພັດທະນາ ຂອງຂະແໜງການອື່ນໆ ໂດຍສະເພາະ ການພັດທະນາ ທາງດ້ານ ເສດຖະກິດ ແລະ ສັງຄົມ.</p> <p>1.ເສັ້ນທາງເຂົ້າເຖິງ ບ້ານ 70% (ໄຊໄດ້ສຳລັບ ຫ້ງ 2 ລະດູ) ແລະ 80% (ໄຊໄດ້ລະດູດຽວ) ຂອງບ້ານທັງໝົດ.</p> <p>2.ສ້າງ ຫ້ອງກາ ໄປສະ ື 2 ແຫ່ງ</p> <p>3. ການຂົນສົ່ງທາງບົກ ສຳລັບສິນຄ້າ ແລະ ຜູ້ໂດຍສານ 30,712 ໂຕນ ແລະ 27,748 ຄົນ; ການຂົນສົ່ງທາງນ້ຳ ສຳລັບສິນຄ້າ ແລະ ຜູ້ໂດຍສານ 8,442 ໂຕນ ແລະ 38,189 ຄົນ ແລະ ການຂົນສົ່ງ ທາງອາກາດ ສຳລັບ ສິ ຄ້າ ແລະ ຜູ້ໂດຍສາ 30,712 ໂຕ ແລະ 7,250 ຄົ .</p>
5	ຫົວຂໍ້ ທີ່ສຳຄັນ ແລະ ຫົວເລື່ອງທີ່ກວມເອົາທຸກປະເພດ ໃ ແສ 5 ປີ ຂອງຂະແໜງ ໂຍທາທິການ ແລະ ຂົນສົ່ງ	ທຸກໆ ຂະແໜງການ ແລະ ປະເພັນທີ່ກວມເອົາທຸກເລື່ອງ ທີ່ກ່ຽວຂ້ອງກັບ ເປົ້າໝາຍ ຂອງຂະແໜງກາ. ແລະ ໂດຍລວມ ເຊັ່ນ ການຫຼຸດຜ່ອນ ຄວາມທຸກຈົນ	ບໍ່ໄດ້ກ່າວເຖິງ
6	ທຸກໆ ຂະແໜງກາ ແລະ ໜ່ວຍງາ ໃ ແສ 5 ປີ ຂອງ ຂະແໜງ ໂ		<p>*ກາ. ຄົມມະ. າຄົມ</p> <p>1 ຄົມມະນາຄົມ ມີໜ້າທີ່ສຳຄັນ ໃນການເຮັດໃຫ້ເຂົ້າເຖິງ ພື້ນທີ່ ຕະລິດ ແລະ ກຸ່ມ ບ້ານ ສຳລັບ ການພັດທະນາ ທິວແຂວງ</p> <p>2 ຫຼຸດຜ່ອນຈຳນວນ ທີ່ບໍ່ມີເສັ້ນທາງເຂົ້າເຖິງ</p> <p>3 ເພື່ອແກ້ໄຂ ບັນຫາ ຄວາມທຸກຈົນ ແລະ ອຳນວຍຄວາມສະດວກ ໃຫ້ກັບ ການພັດທະນາ ຂະແໜງອື່ນໆ</p> <p>* ການຂົນສົ່ງ</p> <p>1 ອຳນວຍຄວາມສະດວກ ໃຫ້ກັບການພັດທະນາ ການທ່ອງທ່ຽວ, ການເດີນທາງ, ແລະ ຕິດຕໍ່ກັບຜູ້ອື່ນໆ</p> <p>* ໄປສະນີ ແລະ ການສື່ສານ</p> <p>ບໍ່ໄດ້ກ່າວເຖິງ</p> <p>*ວາງແຕ. ໂ. ຕິວເມືອງ ແລະ າປະປາ</p> <p>1 ພະຍາຍາມ ພັດທະນາ ພື້ນທີ່ຕິວເມືອງ ຢ່າວຮອບດ້ານ</p> <p>* ເຕຫະສະຖາ, ເຕກ ັກ ກາ. ກໍ່ສ້າງ ແລະ ກາ. ບໍລິຫາ. ຈັດກາ. ບໍລິສັດ</p> <p>1 ສົ່ງເສີມ ແລະ ບໍລິຫານຈັດການ ກິດຈະກຳຕ່າງໆ ເຫຼົ່ານີ້ໃຫ້ດີຂຶ້ນ, ແຂວງຈະເຜີຍໂຕດີ</p> <p>* ກາ. ຄົມມະ. າຄົມ</p> <p>1. ສ້າງ ແລະ ຍົກລະດັບ ທາງຫຼວງ ແຫ່ງຊາດ ແລະ ຂົວຕ່າງໆ</p> <p>2. ສ້າງ ແລະ ຍົກລະດັບ ທາງ ທາງ ແລະ ຂົວ ຂັ້ນແຂວງ ແລະ ເມືອງ ແລະ ທາງຂົນນະບົດ</p> <p>3. ບູລະນະຮັກສາ ເສັ້ນທາງ ແລະ ຂົວທີ່ມີຢູ່</p> <p>4. ເອົາໃຈໃສ່ ການຄົມມະນາຄົມທາງນ້ຳ ແລະ ທາງອາກາດ ເພື່ອສາມາດນຳໃຊ້ເປັນປະຈຳ</p> <p>* ການຂົນສົ່ງ</p> <p>1. ກໍ່ສ້າງ ສະຖານີ ຂົນສົ່ງ ສາທາລະນະ 1 ແຫ່ງ</p> <p>2. ເປີດ ເສັ້ນທາງ ຂົນສົ່ງ ສາທາລະນະ ໄປເຖິງ ປະເທດ ຫວຽດນາມ</p> <p>3. ປັບປຸງ ສະມາຄົມ ຂົນສົ່ງ ສາທາລະນະ ໃນ 7 ເມືອງ</p>

<p>ຍທາທິການ ແລະ ຂົນສົ່ງ</p>	<p>ເປົ້າໝາຍລວມ ຂອງໜ່ວຍງານ ໃນ ຂະແໜງ ໂຍທາທິການ ແລະ ຂົນສົ່ງ</p>	<p><b>* ໄປສະນີ ແລະ ການສື່ສານ</b></p> <ol style="list-style-type: none"> <li>ຂະຫຍາຍ ຫ້ອງການໄປສະນີ ແລະ ການບໍລິການ ຮອດພື້ນທີ່ຈຸດສຸມ</li> <li>ປັບປຸງ ກາ ບໍລິຫານ ໄປສະນີ ລວມເຖິງ ກາ ປາກປະຢັດ</li> <li>ຂະຫຍາຍ ການສື່ສານ ໄປຮອດແຕ່ລະ ເມືອງ ແລະ ພື້ນທີ່ຈຸດສຸມ ທີ່ມີເງື່ອນໄຂ</li> <li>ຕິດຕັ້ງ ສາຍໄຍແກ້ວ ໃນ 5 ເມືອງ</li> </ol> <p><b>* ວາງແຜ. ໃ. ຕິດຕັ້ງ ແລະ ຈຸດປະຢັດ</b></p> <ol style="list-style-type: none"> <li>ຕິດຕັ້ງໄຟ ຕາມ ເສັ້ນທາງແຂວງ</li> <li>ສ້າງຕັ້ງ ໜ່ວຍງານ ການຈັດການ ຂີ້ເຫຍື້ອ ໃນແຕ່ລະເມືອງ</li> <li>ກໍ່ສ້າງ ລະບົບ ຈຸດປະຢັດ ໃນ 2 ເມືອງ</li> <li>ສ້າງ ເສັ້ນທາງ ໃນ 7 ເມືອງ ໃນພື້ນທີ່ ວາງແຜນຕິດເມືອງ</li> <li>ສ້າງ ແລະ ຍົກລະດັບ ທາງໃນພື້ນທີ່ ວາງແຜນຕິດເມືອງ</li> <li>ສ້າງ ທາງປູຢາງ ໃນ ຕິດເມືອງຂອງແຂວງ</li> <li>ກໍ່ສ້າງ ພື້ນທີ່ ຖິ້ມຂີ້ເຫຍື້ອ</li> </ol> <p><b>* ເຕຫະສະຖາ, ເຕັກນິກ ກາ. ກໍ່ສ້າງ ແລະ ກາ. ບໍລິຫານ. ຈັດການ. ບໍລິສັດ</b></p> <ol style="list-style-type: none"> <li>ປັບປຸງ ກາ ບໍລິຫານ ຈັດການ ກາ ກໍ່ສ້າງ</li> <li>ບໍລິຫານ ກາ ກໍ່ສ້າງ ເອກະຊີ</li> <li>ສະໜັບສະໜູນ ສິນລະປະ ທ້ອງຖິ່ນ</li> <li>ບໍລິຫານ ຈັດການ ກາ ຜະລິດ ແລະ ຳເຂົ້າ ວັດສະດຸ ກໍ່ສ້າງ</li> </ol> <p><b>ກາ. ປະສາ. ເປົ້າໝາຍລວມ ຂ້າງເທິງ ກັບ ຫົວຂໍ້ທຳອິດຂອງປະເພັນ ແລະ ຂະແໜງການອື່ນໆ</b></p> <p>ອຳນວຍຄວາມສະດວກ ການພັດທະນາ ເສດຖະກິດ ສັງຄົມ ອື່ນໆ ຂອງຂະແໜງການ</p>
<p>7 ກາ ພັດທະນາ ເຂດແຄວ້ ໃ ແຜ 5 ປີ</p>	<p>ເຂດແຄວ້. ເປົ້າໝາຍ, ຫຼັກການ. ແລະ ເປົ້າໝາຍລວມ ກຸ່ມກັບ ກາ. ພັດທະນາ ຈຸດປະຢັດ. ຈຸດປະຢັດ.</p>	<p>ພື້ນທີ່ ການພັດທະນາ ແລະ ກຸ່ມບ້ານ ສຳລັບ ການພັດທະນາ</p>

\* ໄດ້ມີການອົບອຸ່ນຈາກຂະແໜງ ໂຍທາທິການ ແລະ ຂົນສົ່ງ ວັນທີ 24, ເດືອນ 2, 2009

(2) ແຂວງ ຄຳມ່ວນ.

1) ແຜນ ພັດທະນາ ເສດຖະກິດ ສັງຄົມ ແຂວງ 5 ປີ 2006 - 2010

ລ/ດ	ຫົວຂໍ້	ຈຸດວິເຄາະຕ່າງໆ	ເນື້ອໃນຕ່າງໆ
1	ອົງປະກອບ ຂອງແຜນພັດທະນາ ທີ່ມີຜູ້		<p><b>1. ແຜ. 2020:</b> ບົດລາຍງານ ແຜນແມ່ບົດ ສຳລັບ ການພັດທະນາ ທາງດ້ານເສດຖະກິດ ແລະ ສັງຄົມ ສຳລັບແຂວງ ຄຳມ່ວນ ຈາກ ປີ 1998-2020 (ຄະນະກຳມະການ ແຜນການ ແລະ ການລົງທຶນ, ພະແນກ ແຜນການ, ເດືອນ 12/1998)</p> <p><b>2. ແຜ. 10 ປີ ໃ. ປີ 2010:</b> ທາງທິມະຍາ ບໍ່ມີ ແຜ ພັດທະນາ ຈຸດປະຢັດ ສັງຄົມ 10 ປີ ຂອງແຂວງ ຄຳມ່ວນ *</p> <p><b>3. ແຜ. 5 ປີ ໃ. ປີ 2010:</b> ບົດລາຍງານ ແຜ ພັດທະນາ ຈຸດປະຢັດ ສັງຄົມ 5 ປີ (2000-2004) ແລະ ແຜນພັດທະນາ ເສດຖະກິດສັງຄົມ ຈົນຮອດປີ 2010 ຂອງແຂວງຄຳມ່ວນ (ສະບັບວັນທີ...)</p> <p><b>4. ແຜ. ກາງສະໄໝ ໄລຍະ 2. 5 ປີ:</b> ກາ ທິບທວ ກາງສະໄໝ ຂອງແຜ ພັດທະນາ ຈຸດປະຢັດ ສັງຄົມ 2006- 2010 ຂອງແຂວງຄຳມ່ວນ ((ພະແນກ ແຜນການ ແລະ ການລົງທຶນ, ສະບັບວັນທີ...))</p> <p><b>5. ແຜ. ປະຈຳປີ:</b> ການຈັດຕັ້ງປະຕິບັດ ແຜນພັດທະນາ ພັດທະນາ ເສດຖະກິດ ສັງຄົມ 2007-2008 ແລະ ແຜນ 2008-2009 ຂອງແຂວງຄຳມ່ວນ ((ພະແນກ ແຜນການ ແລະ ການລົງທຶນ, ສະບັບວັນທີ...))</p>
2	ຍຸດທະສາດ ກາ. ພັດທະນາ ໂລຍ ລວມ ໃ. ແຜ. 20 ປີ	<p>ປັ. ດາທິດທາງ ກາ. ພັດທະນາ ໂລຍ ຍາວ</p> <p>ບັນດາ ຕິດຕັ້ງ ມະຫາພາກ</p> <p>ເປົ້າໝາຍ ແລະ ໜ້າວຽກ ຂອງແຜ.</p>	<p>ຫຼຸດຜ່ອ ຄວາມຫຼາກຊື່ ແລະ ລົບລ້າງຄວາມອິດທິພົນ</p> <p>(1). PGDP ແມ່ນ \$510 ໃນປີ 2010, (2). \$1208 ໃນປີ 2020, (3). ໃນຊ່ວງ 2001-2010, PGDP ເຕີບໂຕ 11-12% ແລະ (4). ໃນຊ່ວງ 2010-2020, PGDP ຈະເຕີບໂຕ 99.5%; (5). GDP ສະເລັຍຕໍ່ຫົວຄົນ ແມ່ນ \$922-1033/ຄົນ/ປີ ໃນປີ 2010 ແລະ (6). \$1791-2015/ຄົນ/ປີ ໃນປີ 2020</p> <p>7.) ເກັບລາຍຮັບ18-19% ຂອງ PGDP ໃນປີ 2010 ແລະ 8.) 20-21% ຂອງ GDP ແຂວງ ໃນປີ 2020</p> <p><b>1. ກາ. ພັດທະນາ. ຈຸດປະຢັດ. ເສດຖະກິດ</b></p> <p>ໃນປີ 2020, (1) ສ່ວນແບ່ງພາກ ກະສິກຳ ແລະ ປ່າໄມ້ ຈະກວມເອົາ 25%, (2) ອຸດສະຫະກຳ ແລະ ຫັດຖະກຳ ກວມເອົາ 45.-63% ແລະ (3). ການບໍລິການ 28.-63% ຂອງ GDP</p> <p><b>2. ກາ. ພັດທະນາ. ຈຸດປະຢັດ. ສັງຄົມ ແລະ ວັດທະນະທຳ</b></p> <p>ໃນປີ 2010, (1). 100% ຂອງພົນລະເມືອງໃນຕິດເມືອງ ແລະ (2). 65% ຂອງພົນລະເມືອງເຂດພື້ນທີ່ສູງ ຈະມີນ້ຳສະອາດ</p>
3	ຍຸດທະສາດ ກາ. ພັດທະນາ ໂລຍ ກາງ (10 ປີ) ສຳລັບ ປີ 2010	<p>ໂລຍະກາງ (10 ປີ) ທິດທາງ ກາ. ພັດທະນາ, ຕິດຕັ້ງ ມະຫາພາກ, ແລະ ເປົ້າໝາຍ ແລະ ໜ້າວຽກ</p>	<p>ທິມະຍາ ບໍ່ມີ ແຜນວົງກຳວ່າ*</p>
4	ຍຸດທະສາດ ກາ. ພັດທະນາ ໂລຍ ຈຸດປະຢັດ. ຈຸດປະຢັດ.	<p>ຍຸດທະສາດ ກາ. ພັດທະນາ. ຈຸດປະຢັດ.</p> <p>ຕິດຕັ້ງ ມະຫາພາກ</p> <p>ເປົ້າໝາຍ ແລະ ໜ້າວຽກ ຂອງແຜ.</p>	<p>ຫຼຸດຜ່ອ ຄວາມຫຼາກຊື່</p> <p>1. PGDP 1931,4 ຕື້ກີບ, PGDP ຕໍ່ຫົວຄົນ ແມ່ນ \$400-450</p> <p>2. ອັດຕາ ການເຕີບໂຕທາງດ້ານ ເສດຖະກິດ ສະເລັຍ ແມ່ນ 8-10%</p> <p>3. ການເກັບລາຍໄດ້ ຈະແມ່ນ 70 ຕື້ກີບຫຼື ຫຼາຍກວ່າ 10-12% ຂອງ GDP ແຂວງ</p> <p>4. ການລົງທຶນສັດ ຈະແມ່ນ 25- 30% ຂອງ PGDP</p> <p><b>1. ກາ. ພັດທະນາ. ຈຸດປະຢັດ. ເສດຖະກິດ</b></p> <p>* ສ່ວ ແບ່ງຂອງ (1). ກະສິກຳ ແລະ ປ່າໄມ້ 47.6%, (2). ອຸດສະຫະກຳ 32.9%, ແລະ (3) ກາ ບໍລິຫານ 19.5% ຂອງ GDP</p> <p>* ເພີ່ມພົນລະເມືອງຂອງ (1). ກະສິກຳ ແລະ ປ່າໄມ້ ເຖິງ 6%, (2). ອຸດສະຫະກຳ ແລະ ຫັດຖະກຳ ເຖິງ 9.9%, ແລະ (3). ການບໍລິການ ເຖິງ 10.2%</p> <p><b>2. ກາ. ພັດທະນາ. ຈຸດປະຢັດ. ສັງຄົມ ແລະ ວັດທະນະທຳ</b></p> <p>(1). ອັດຕາກາ ເຂົ້າໂຮງຮຽນ ປະຖົມ ຮອດ 95%ແລະ (2). ກາ ອອກຮຽນ ຫຼຸດລົງ ເຖິງ 2%</p>

5	ທົວລີ້ ທີ່ສຳຄັນ ແລະ ທົວເລື່ອງທີ່ ກວມເອົາທຸກປະເພດ ໃ. ແຕ. 5 ປີ	ທຸກໆ ຂະແໜງການ ແລະ ປະເພນີທີ່ ກວມເອົາທຸກເລື່ອງ ທີ່ກ່ຽວຂ້ອງກັບ ເປົ້າ ໝາຍ ຂອງຂະແໜງການ ແລະ ໂດຍລວມ ເຊັ່ນ ການຫຼຸດຜ່ອນ ຄວາມທຸກຈົນ	<p>1. ຄາດວ່າ ການລົງທຶນຕ່າງປະເທດ ໃນແຂວງຄຳມ່ວນຈະແມ່ນ ປະມານ 1,428 ລ້ານ, ຕາມລົງທຶນພາຍໃນ (ເອກະຊົນ) ປະມານ 370.85 ຕື້ກີບ</p> <p>2. ຫຼຸດຜ່ອນ ຄວາມທຸກຈົນ 70% ຂອງຄົວເຮືອນທຸກຈົນ ໃນເຂດພູດອຍ ແລະ 95% ຂອງຄົວເຮືອນທຸກຈົນ ໃນເຂດທົ່ງພຽງ ໂດຍການລົງທຶນໃນ 69 ໂຄງການ ລວມທັງ ພື້ນຖານໂຄງລ່າງ</p> <p>3. ສົ່ງເສີມ ວິທະຍາສາດ ແລະ ເຕັກໂນໂລຊີ</p>
6	ກາ. ສັດທະ. າເຂດແຄວ້. ໃ. ແຕ. 5 ປີ	ພື້ນທີ່ທີ່ເປັນເປົ້າໝາຍ, ຫຼັກການ ແລະ ເປົ້າໝາຍ ທາງດ້ານ ກາ. ສັດທະ. າ ໃ. ແຕ. ເຂດແຄວ້.	<p>1. ເຂດທົ່ງພຽງ (18.7%) ລວມມີ ຫີນບູນ, ເຊິ່ງແມ່ນສ່ວນໜຶ່ງຂອງ ເມືອງ ນາກ່າຍ ແລະ ຍົມມະລາດ. ພື້ນທີ່ນີ້ ແມ່ນເພາະສົມ ສຳລັບປູດພືດ, ຕົນໄມ້, ລ້ຽງສັດ ແລະ ອຸດສະຫະກຳ ຂະໜາດໃຫຍ່.</p> <p>2. ພື້ນທີ່ເຂດ ທູພຽງ (46.3%) ລວມມີ ທ່າແຂກ, ຫອງບົກ, ເຊບັ້ງໄພ, ໄຊບົວທອງ ແລະ ຫາກສ່ວນນັ້ງຂອງ ຫີນບູນພື້ນທີ່ ເຫຼົ່ານີ້ ແມ່ນເພາະສົມ ສຳລັບ ກະສິກຳ (ພືດ ແລະ ການລ້ຽງສັດ) ໂດຍສະເພາະ ເຂົ້າ ແລະ ພືດໄລຍະສັ້ນ.</p> <p>3. ເຂດພູສູງ (35%) ລວມມີ ບົວລະພາ, ເຊິ່ງແມ່ນສ່ວນໜຶ່ງຂອງ ເມືອງຍົມມະລາດ ແລະ ນາກ່າຍ. ພື້ນທີ່ນີ້ ແມ່ນເພາະສົມ ສຳລັບປູກພາກໄມ້, ຕົນໄມ້ການຄ້າໄລຍະຍາວ, ການລ້ຽງສັດຂະໜາດໃຫຍ່.</p>

\* ໄດ້ມີການຍື່ນຍືນຈາກ ພະແນກ ແຜນການ ແລະ ການລົງທຶນ ແຂວງ ຄຳມ່ວນ, ໃນວັນທີ 24 ເດືອນ 2 ປີ 2009.

2) ແຜນ ພັດທະນາ ຂະແໜງ ໂຍທາທິການ ແລະ ຂົນສົ່ງ 5 ປີ 2006-2010

ລ/ດ	ທົວລີ້	ຈຸດວິເຄາະຕ່າງໆ	ເນື້ອໃນຕ່າງໆ
1	ອົງປະກອບ ຂອງແຜນພັດທະນາ ທີ່ມີຢູ່ ຂອງຂະແໜງ ໂຍທາທິການ ແລະ ຂົນສົ່ງ		<p>1. ຍຸດທະສາດ ກາ. ສັດທະ. າໂດຍລວມ :20 ປີ ໃ. ປີ 2020: ບໍ່ມີໄວ້ໃຫ້ສົມງາ. *</p> <p>2. ແຕ. 10 ປີ ໃ. ປີ 2010: ບໍ່ມີໄວ້ໃຫ້ສົມງາ. *</p> <p>3. ແຜນ 5 ປີ ໃນປີ 2010: ບໍ່ມີໄວ້ໃຫ້ສົມງານ ຍົກເວັ້ນ ລາຍຊື່ຂອງໂຄງການ **.</p> <p>4. ແຕ. 2.5 ປີ: ການທົບທວນ ເຄິ່ງໄລຍະ ຂອງການຈັດຕັ້ງປະຕິບັດ ແຜນພັດທະນາ ເສດຖະກິດ ສັງຄົມ ຂະແໜງ ຄົມມະນາຄົມ ແລະ ໂຍທາ ແຂວງ ຄຳມ່ວນ (ພະແນກ ຄົມມະນາຄົມ ແລະ ໂຍທາ, ວັນທີ 28 ເດືອນ 8, 2008)</p> <p>5. ແຕ. ປະຈຳປີ: ບົດສັງລວມ ການຈັດຕັ້ງປະຕິບັດ ແຜນພັດທະນາ ພັດທະນາ ເສດຖະກິດ ສັງຄົມເຕັ້ງໜ້າອິດ 2007-2008, ຍົກເວັ້ນ ເຄິ່ງທີ່ສອງ ຂອງ 2007-2008 ແລະ ແຜນສຳລັບ 2008- 2009 ຂອງ ຂະແໜງ ໂຍທາທິການ ແລະ ຂົນສົ່ງ (ພະແນກ ໂຍທາທິການ ແລະ ຂົນສົ່ງ , ວັນທີ 27 ເດືອນ 3, 2008)</p>
2	ຍຸດທະສາດ ກາ. ສັດທະ. າໂດຍລວມ ໃ. ແຕ. 20 ປີ ຂອງຂະແໜງ ໂຍທາທິການ ແລະ ຂົນສົ່ງ ໃ. ປີ 2020	ປັບ ດາທິດທາງ ກາ. ສັດທະ. າ ໂດຍລວມ	ບໍ່ມີໄວ້ໃຫ້ສົມງາ.
3	ຍຸດທະສາດ ກາ. ສັດທະ. າ ໂດຍລວມ (10 ປີ) ຂອງຂະແໜງ ໂຍທາທິການ ແລະ ຂົນສົ່ງ	ເປົ້າໝາຍລວມ ຂອງກາ. ສັດທະ. າ ໂດຍລວມ ໃ. ປີ 2010	ບໍ່ມີໄວ້ໃຫ້ສົມງາ.
4	ຍຸດທະສາດ ກາ. ສັດທະ. າ 5 ປີ ຂອງຂະແໜງ ໂຍທາທິການ ແລະ ຂົນສົ່ງ	ເປົ້າໝາຍລວມ ຂອງກາ. ສັດທະ. າ 5 ປີ ໃ. ປີ 2010	ບໍ່ມີໄວ້ໃຫ້ສົມງາ.
		ຕົວຊີ້ວັດ ມະຫາພາກ 5 ປີ ໃນປີ 2010	ບໍ່ມີໄວ້ໃຫ້ສົມງາ.
5	ທົວລີ້ ທີ່ສຳຄັນ ແລະ ທົວເລື່ອງທີ່ ກວມເອົາທຸກປະເພດ ໃ. ແຕ. 5 ປີ ຂອງຂະແໜງ ໂຍທາທິການ ແລະ ຂົນສົ່ງ	ທຸກໆ ຂະແໜງການ ແລະ ປະເພນີທີ່ ກວມເອົາທຸກເລື່ອງ ທີ່ກ່ຽວຂ້ອງກັບ ເປົ້າ ໝາຍ ຂອງຂະແໜງການ ແລະ ໂດຍລວມ ເຊັ່ນ ການຫຼຸດຜ່ອນ ຄວາມທຸກຈົນ	ບໍ່ມີໄວ້ໃຫ້ສົມງາ.
6	ທຸກໆ ຂະແໜງການ ແລະ ໜ່ວຍງານ ໃ. ແຕ. 5 ປີ ຂອງ ຂະແໜງ ໂຍທາທິການ ແລະ ຂົນສົ່ງ	ຈຸດປະສົງຂອງ ຂະແໜງ ແລະ ໜ່ວຍງານ ໂຍທາທິການ ແລະ ຂົນສົ່ງ	ບໍ່ມີໄວ້ໃຫ້ສົມງາ.
		ເປົ້າໝາຍລວມ ຂອງໜ່ວຍງານ ຂອງ ຂະແໜງ ໂຍທາທິການ ແລະ ຂົນສົ່ງ	ບໍ່ມີໄວ້ໃຫ້ສົມງາ.
		ກາ. ປະສາ. ແລະ ກາ. ພົວພັນ ຂອງ ເປົ້າໝາຍຂະແໜງການ. ກັບຈຸດປະສົງ ຂອງກາ. ວິເຄາະ	ບໍ່ມີໄວ້ໃຫ້ສົມງາ.
7	ກາ. ສັດທະ. າເຂດແຄວ້. ໃ. ແຕ. 5 ປີ	ເຂດແຄວ້. ເປົ້າໝາຍ, ຫຼັກການ ແລະ ເປົ້າໝາຍລວມ ກ່ຽວກັບ ກາ. ສັດທະ. າ ໃ. ແຕ. ເຂດແຄວ້.	ບໍ່ມີໄວ້ໃຫ້ສົມງາ.

\* ໄດ້ມີການຍື່ນຍືນຈາກຂະແໜງ ໂຍທາທິການ ແລະ ຂົນສົ່ງ ແຂວງຄຳມ່ວນ

\*\* ມີພຽງແຕ່ລາຍຊື່ຂອງໂຄງການເທົ່ານັ້ນ (ພະແນກ ໂຍທາທິການ ແລະ ຂົນສົ່ງ ແຂວງຄຳມ່ວນ: 29/1/2009)

(3) ແຂວງ ສາລະວັນ.

1) ແຜນ ພັດທະນາ ເສດຖະກິດ ສັງຄົມ ແຂວງ 5 ປີ 2006 - 2010

ລ/ດ	ທົວລີ້	ຈຸດວິເຄາະຕ່າງໆ	ເນື້ອໃນຕ່າງໆ
1	ອົງປະກອບ ຂອງແຜນພັດທະນາ ທີ່ມີຢູ່		<p>1. ຍຸດທະສາດ 20 ປີ ໃ. ປີ 2020: (ສ່າງ) ແຜນຍຸດທະສາດ ສຳລັບການພັດທະນາ ເສດຖະກິດ ສັງຄົມ ຂອງແຂວງ ສາລະວັນ 2001-2020 (ພະແນກ ແຜນການ ແລະ ການລົງທຶນແຂວງ ສາລະວັນ: 24/10/2001)</p> <p>2. ແຕ. 10 ປີ ໃ. ປີ 2010: ແຕ ກາ ພັດທະນາ າ ເສດຖະກິດສັງຄົມ 10 ປີ ຂອງແຂວງ ສາລະວັນ ແມ່ ບໍ່ມີສຳລັບສົມງາ *</p> <p>3. ແຕ. 5 ປີ ໃ. ປີ 2010: ລາຍງານ ການຈັດຕັ້ງປະຕິບັດ ແຜນພັດທະນາ ເສດຖະກິດ ສັງຄົມ 5 ປີ ຄັ້ງທີ 5 ແລະ ແຜນພັດທະນາ ເສດຖະກິດ ສັງຄົມ ຄັ້ງທີ 6 (2006-2010) ຂອງແຂວງ ສາລະວັນ (ພະແນກ ແຜນການ ແລະ ການລົງທຶນ ແຂວງ ສາລະວັນ : 12/2006)</p>



		<p><b>4. ກາ. ທິດທາງ ກາງສະໄໝ 2.5 ປີ ຂອງແຜ. 5 ປີ:</b> ບົດລາຍງານ ການທົດທຽມ ແຜນພັດທະນາ ເສດຖະກິດ ສັງຄົມ 5 ປີ (2006-2008) ແລະ ແຜນ ສຳລັບ 2008-2010 (ພະແນກ ແຜນການ ແລະ ການລົງທຶນແຂວງ ສາລະວັນ : 2008)</p> <p><b>5. ແຜ. ປະຈຳປີ:</b> ບົດສັງລວມ ການຈັດຕັ້ງປະຕິບັດ ແຜນພັດທະນາ ເສດຖະກິດ ສັງຄົມ ສຳລັບ 2007- 2008 ແລະ ແຜນສຳລັບ 2008-2009 ( ພະແນກ ແຜນການ ແລະ ການລົງທຶນແຂວງ ສາລະວັນ: 27, ເດືອນ 10 2006)</p>
2	<p><b>ຍຸດທະສາດ ກາ. ສັດທະ. 1 ໂລຍະ ຍາວ</b></p> <p><b>ຍຸດທະສາດ ກາ. ສັດທະ. 1 ໂລຍະ ລວມ ໄ. ແຜ. 20 ປີ</b></p>	<p><b>ປັ. ດາທິດທາງ ກາ. ສັດທະ. 1 ໂລຍະ ຍາວ</b></p> <p>1. ໃນປີ 2020, ມາດຕະຖານ ຊີວິດການເປັນຢູ່ ຂອງຜູ້ຄົນໃນແຂວງສາລະວັນ ຈະຕີຂຶ້ນ 3 ທີ່າ ທຽບກັບ ມາດຕະຖານ ຊີວິດການເປັນຢູ່ ຂອງຜູ້ຄົນໃນແຂວງສາລະວັນ ໃນປີ 2006.</p> <p><b>ບັນດາ ຕິດຊີວິດ ມະຫາພາກ</b></p> <p>1. ເພີ່ມ GDP ແຂວງ ເຖິງ 3.332.9 ຕື້ກີບ, ການເຕີບໂຕ ທາງດ້ານ ເສດຖະກິດ ປະຈຳປີ ສະເລ່ຍ 9-10% ແລະ GDP ຕໍ່ຫົວຄົນ ສະເລ່ຍ ແມ່ນ \$960-1000/ຄົນ/ປີ</p> <p>2. ລົງທຶນໃນຂະແໜງ ເສດຖະກິດ 50%, ຂະແໜງ ວັດທະນະທຳ ແລະ ສັງຄົມ 30% ແລະ ຂະແໜງ ອື່ນໆ 20%</p> <p>3. ລົງທຶນໃນ(1).ເຂດທົ່ງພຽງ 25%, (2). ເຂດພູພຽງ 25%, (3). ເຂດພູສູງ 20%, (4). ເຂດຊາຍແດນ15% and (5).ເຂດດິວເມືອງ 15%</p> <p>4. ລາຍຮັບ ຕໍ່ປີ ຈະແມ່ນ 12-15% ຂອງ PGDP</p> <p><b>ເປົ້າໝາຍ ແລະ ໜ້າວຽກ ຂອງແຜ.</b></p> <p><b>1. ກາ. ສັດທະ. 1 ທາງດ້ານ. ເສດຖະກິດ</b></p> <p>* ສ່ວ ແບ່ງ: 1). ກະສິກຳ ແລະ ປ່າໄມ້ ກວມເອົາ 52%, 2).ອຸດສະຫະກຳ ແລະ ຫັດຖະກຳ 20%, and 3). ກາ ບໍລິກາ 26% ຂອງ GDP</p> <p><b>2. ກາ. ສັດທະ. 1 ທາງດ້ານ. ສັງຄົມ ແລະ ວັດທະ. ະທຳ</b></p> <p>1). ພັດທະນາ ຄວາມສາມາດ ຂອງຊັບພະຍາກອນມະນຸດ ໃຫ້ຕີຂຶ້ນ ກວ່າໂລຍະປັດຈຸບັນ 80%, ເພື່ອໃຫ້ອ່ານອອກຂຽນໄດ້ 100%</p> <p>2). ຮັບປະກຳ ຄວາມປອດໄພ ທາງດ້ານ ສັງຄົມ</p>
3	<p><b>ຍຸດທະສາດ ກາ. ສັດທະ. 1 ໂລຍະ ຍາວ (10 ປີ) ສຳລັບ ປີ 2010</b></p>	<p><b>ໂລຍະກາງ (10 ປີ) ທິດທາງ ກາ. ສັດ ທະນາ, ຕິດຊີວິດ ມະຫາພາກ, ແລະ ເປົ້າໝາຍ ແລະ ໜ້າວຽກ</b></p> <p>ແຜ ພັດທະ 1 ເສດຖະກິດ ສັງຄົມ 10 ປີ ແມ່ ບໍ່ມີ ໄດ້ຮັບກາ ຍີ ຢີ ຈາກ ພະແ ກ ແກ ແລະ ກາ ລົງທຶ ແຂວງ, ເດືອ 3 ,2009.</p>
4	<p><b>ຍຸດທະສາດ ກາ. ສັດທະ. 1 5 ປີ</b></p>	<p><b>ແ. ວທາງ ກາ. ສັດທະ. 1 5 ປີ</b></p> <p>1. ໃນປີ 2010, ມາດຕະຖານ ຊີວິດການເປັນຢູ່ ຂອງຜູ້ຄົນໃນແຂວງສາລະວັນ ຈະຕີຂຶ້ນ 3 ທີ່າ ທຽບກັບ ມາດຕະຖານ ຊີວິດການເປັນຢູ່ ຂອງຜູ້ຄົນໃນແຂວງສາລະວັນ ໃນປີ 2005</p> <p><b>ຕິດຊີວິດ ມະຫາພາກ</b></p> <p>1. ເພີ່ມ GDP ແຂວງ ສະເລ່ຍ 9-10% /ປີ, GDPຕໍ່ຫົວຄົນ ເທົ່າກັບ \$800</p> <p>2. ເກັບລາຍຮັບໄດ້ເຖິງ 70 ຕື້ກີບຕໍ່ປີ ທີ່ເທົ່າກັບ ຫຼາຍກວ່າ 15% ຂອງ GDP ແຂວງ</p> <p><b>ເປົ້າໝາຍ ແລະ ໜ້າວຽກ ຂອງແຜ.</b></p> <p><b>1. ກາ. ສັດທະ. 1 ທາງດ້ານ. ເສດຖະກິດ</b></p> <p>* ສ່ວ ແບ່ງ (1). ກະສິກຳ ແລະ ປ່າໄມ້ 52,38%, (2). ອຸດສະຫະກຳ ແລະ ຫັດຖະກຳ 20.72%, and (3). ກາ ບໍລິກາ 26.9% ຂອງPGDP</p> <p><b>2. ກາ. ສັດທະ. 1 ທາງດ້ານ. ສັງຄົມ ແລະ ວັດທະ. ະທຳ</b></p> <p>* ລົງເລິກ ການ ພັດທະນາ ຊັບພະຍາກອນມະນຸດ (1). 90% ຂອງເດັກນ້ອຍເກນເຂົ້າໂຮງຮຽນ ສາມາດເຂົ້າເຖິງໂຮງຮຽນ . (2). ຜູ້ໃຫຍ່ ອ່ານອອກຂຽນໄດ້ (ອາຍຸ 15-48) ມີອັດຕາເຖິງ 95%</p> <p>* (1).ອັດຕາອາຍຸຍືນ ຢ່າງໜ້ອຍສຸດ ແມ່ນ 66-70ປີ. (2). ອັດຕາການຕາຍຂອງເດັກນ້ອຍອາຍຸຕໍ່າກວ່າ 5 ປີ ຈະຫຼຸດລົງຈາກ 96.6/1000 ການເກີດ (2000) ເຖິງ 70/1000 ການເກີດ (2010)ແລະ (3). ອັດຕາ ກາ ຕາຍຂອງເດັ ັອຍ ຈະຫຼຸດລົງຈາກ 75.8/1000 ກາ ເກີດ (2000) to 50/1000 ກາ ເກີດ (2010)</p>
5	<p><b>ກົວຂໍ້ ທີ່ສຳຄັນ ແລະ ຕິດເລື່ອງທີ່ ກວມເອົາທຸກປະເພດ. ໄ. ແຜ. 5</b></p>	<p><b>ທຸກໆ ຂະແໜງການ ແລະ ປະເພນີທີ່ ວມເອົາທຸກເລື່ອງ ທີ່ກ່ຽວຂ້ອງກັບ ເປົ້າ ໝາຍ ຂອງຂະແໜງການ ແລະ ໂດຍລ ວມ ເຊັ່ນ ການຫຼຸດຜ່ອນ ຄວາມທຸກຈົນ</b></p> <p>1. ກຸ່ມບ້າ ຈຸດສຸມ ສຳລັບ ກາ ພັດທະ 1 ເສດຖະກິດ, ວັດທະ ະທຳ ແລະ ສົງຄົມ ລວມມີ 67 ກຸ່ມບ້າ ໃ 8 ເມືອງ</p> <p>(1). ເມືອງ ສາລະວັນ (11 ກຸ່ມບ້ານ 167 ບ້ານ), ແຕ່ລະບ້ານ ຕ້ອງສຳເລັດ ການພັດທະນາບ້ານ 40% ຂອງບ້ານທັງໝົດໃນກຸ່ມ.</p> <p>(2). ເມືອງ ເລີກງາມ (8 ກຸ່ມບ້ານ, 112 ບ້ານ), ແຕ່ລະບ້ານ ຕ້ອງສຳເລັດ ການພັດທະນາບ້ານ 50% ຂອງບ້ານທັງໝົດໃນກຸ່ມ.</p> <p>(3). ເມືອງ ຄົງເຊໄດນ (9 ກຸ່ມບ້ານ, 107 ບ້ານ), ແຕ່ລະບ້ານ ຕ້ອງສຳເລັດ ການພັດທະນາບ້ານ 50% ຂອງບ້ານທັງໝົດໃນກຸ່ມ</p> <p>(4). ເມືອງ ລະອນເພັງ (8 ກຸ່ມບ້ານ, 90 ບ້ານ), ແຕ່ລະບ້ານ ຕ້ອງສຳເລັດ ການພັດທະນາບ້ານ 50% ຂອງບ້ານທັງໝົດໃນກຸ່ມ</p> <p>(5). ເມືອງ ວາປີ (6 ກຸ່ມບ້ານ, 65 ບ້ານ), ແຕ່ລະບ້ານ ຕ້ອງສຳເລັດ ການພັດທະນາບ້ານ 40% ຂອງບ້ານທັງໝົດໃນກຸ່ມ</p> <p>(6). ເມືອງ ດຸ້ມລານ (7 ກຸ່ມບ້ານ, 67ບ້ານ), ແຕ່ລະບ້ານ ຕ້ອງສຳເລັດ ການພັດທະນາບ້ານ 30% ຂອງບ້ານທັງໝົດໃນກຸ່ມ</p> <p>(7). ເມືອງ ຕະໂອຍ (10 ກຸ່ມບ້ານ, 56 ບ້ານ), ແຕ່ລະບ້ານ ຕ້ອງສຳເລັດ ການພັດທະນາບ້ານ 30% ຂອງບ້ານທັງໝົດໃນກຸ່ມ</p> <p>(8). ເມືອງ ຊາມວຍ (8 ກຸ່ມບ້ານ, 58 ບ້ານ), ແຕ່ລະບ້ານ ຕ້ອງສຳເລັດ ການພັດທະນາບ້ານ 30% ຂອງບ້ານທັງໝົດໃນກຸ່ມ</p> <p>2. ຈາກປີ 2006-2010, ແຂວງຕ້ອງສຳເລັດ ການລົບລ້າງຄວາມທຸກຈົນ ທັງໝົດ 106 ບ້ານທຸກຈົນ ແລະ ຫຼຸດຜ່ອນ ຄົວເຮືອນທຸກຈົນ 80% ຂອງຄົວເຮືອນທັງໝົດ.</p>
6	<p><b>ກາ. ສັດທະ. 1 ເສດຖະກິດ. ໄ. ແຜ. 5 ປີ</b></p>	<p><b>ພື້ນທີ່ທີ່ເປັນເປົ້າໝາຍ, ຫຼັກການ ແລະ ເປົ້າໝາຍ ທາງດ້ານ. ກາ. ສັດທະ. 1 ໄ. ເສດຖະກິດ.</b></p> <p>ແບ່ງ ອົງເຂດ ຈຸດສຸມສຳລັບການພັດທະນາ ຂຶ້ນກັບ ສະຖານທີ່, ທ່າແຮງຕົວຈິງຂອງແຕ່ລະ ເຂດແຄວ້ນ, ເຕັກນິ, ງົບປະມານ ຂອງແຕ່ລະຂະແໜງການ (ທາຍໃນ ແລະ ODA), ສາລະວັນ ໄດ້ແບ່ງອອກເປັນ 3 ເຂດແຄວ້ນຈຸດສຸມ ສຳລັ ບ ກາ ພັດທະ 1.</p> <p>1. ເຂດທົ່ງພຽງ ສຳລັບ ການພັດທະນາ ປະກອບດ້ວຍ 5 ເມືອງ ຄື: (ສາລະວັນ, ຄົງເຊໄດນ, ລະອນເພັງ, ວາປີ ແລະ ດຸ້ມລານ) ທີ່ສຸມໃສ່ (1) ການປູກເຂົ້າ, (2) ພັດທະນາທະນາຄານ ແລະ (3) ຕົ້ນໄມ້, (4) ລົງທຶນດ້ວຍ ຍ, (5) ສົ່ງເສີມທັດຖະກຳ ແລະ (6) ການທ່ອງທ່ຽວ.</p> <p>2. ເຂດພູພຽງ ສຳລັບ ການພັດທະນາ ປະກອບດ້ວຍ ເມືອງ ເລີກງາມ, ສ່ວນທົ່ງຂອງເມືອງ ສາລະວັນ, ຄົງເຊໄດນ ແລະ ວາປີ ທີ່ສຸມໃສ່ (1) ປູກຕົ້ນໄມ້ ອຸດສາຫະກຳ ແລະ (2) ພັດ ໂລຍະສັ້ນ ແລະ ໂລຍະຍາວ; (3) ສ້າງຕັ້ງ ອຸດສາຫະກຳ ຜະລິດກະສິກຳ.</p> <p>3. ເຂດພື້ນທີ່ສູງ (ພູດອຍ) ປະກອບດ້ວຍ 2 ເມືອງ (ຕະໂອຍ ແລະ ຊາມວຍ) ທີ່ສຸມໃສ່ (1) ການປູກພືດ ແລະ ຕົ້ນໄມ້ ການຄ້າ; (2) ລົງທຶນໃຫຍ່, ສົ່ງເສີມ ການທ່ອງທ່ຽວແບບອະນຸລັກ ລວມເຖິງ ຊົນເຜົ່າ, ວັດຖຸທ າງດ້ານປະຫວັດສາດ, ແລະ ບ່ອນທ່ອງທ່ຽວທຳມະຊາດ, (4) ຍົກລະດັບ ການບໍລິການ, ການຄ້າ ແລະ ການລົງທຶນ ຕາມເຂດຊາຍແດນ ລາວ ຫວຽດ; (5) ພັດທະນາ ຂະແໜງ ການຄົມມະນາຄົມ ແລະ ການສື່ສາ ແລະ ຊັບພະຍາກອ ມະ ຸດ.</p>

\* ໄດ້ມີການຍື່ນຈາກ ພະແນກ ແຜນການ ແລະ ການລົງທຶນ ແຂວງ ສາລະວັນ, ໃນວັນທີ່ 24 ເດືອນ 2 ປີ 2009.

**2) ແຜນ ພັດທະນາ ຂະແໜງ ໂຍທາທິການ ແລະ ຂົນສົ່ງ 5 ປີ 2006-2010**

ລ/ດ	ທິວຂໍ້	ຈຸດວິເຄາະຕ່າງໆ	ເນື້ອໃນຕ່າງໆ
			<p>1. ຍຸດທະສາດ 20 ປີ ໃນປີ 2020: ຍຸດທະສາດ 20 ປີ ໃນປີ 2020 ບໍ່ມີໃຫ້ທຶນງານ ຍົກເວັ້ນລາຍຊື່ ໂຄງການຂອງ ແຜນ ພັດທະນາ ພື້ນຖານໂຄງຄ່າງ ຂອງ ຂະແໜງ ໂຍທາທິການ ແລະ ຂົນສົ່ງ ຈົນກວ່າຈະມີ (ພະແນ ກ ໂຍທາທິການ ແລະ ຂົນສົ່ງ ແຂວງ ສາລະວັນ, ເລກທີ 1581, 9/2008). *</p> <p>2. ແຜ. 10 ປີ ໃ. ປີ 2010: ທາງສົມບູນ. ບໍ່ມີ ແຜ. ພັດທະ. 1 ເສດຖະກິດສັງຄົມ 10 ປີ *</p>

1	ອົງປະກອບ ຂອງແຜນພັດທະນາ ທີ່ມີຢູ່ ຂອງຂະແໜງ ໂຍທາທິການ ແລະ ຂົນສົ່ງ	<p>3. ຜ. 5 ປີ ໃ. ປີ 2010: ແຜນຍຸດທະສາດ 5 ປີ ສຳລັບ ຂະແໜງ ໂຍທາທິການ ແລະ ຂົນສົ່ງ 2006-2010 ແຂວງ ສາລະວັນ (ພະແນກ ຄົມມະນາຄົມ ຂົນສົ່ງ ໄປສະນີ ແລະ ກໍ່ສ້າງ ແຂວງ ສາລະວັນ 5/2006)</p> <p>4. ບົດທົບທວນ ການຈັດຕັ້ງປະຕິບັດ ຂອງ ແຜນພັດທະນາ ຂະແໜງ ຄົມມະນາຄົມ ແລະ ໂຍທາ 2006-2010 (ບົດສັງລວມ ເຊ່ິງໄລຍະ) (ພະແນກ ຄົມມະນາຄົມ ແລະ ໂຍທາ ແຂວງ ສາລະວັນ , ເດືອນ 2, 2007)</p> <p>5. ຜ. ປີ: ບົດສັງລວມ ການຈັດຕັ້ງປະຕິບັດ ຂອງ ແຜນພັດທະນາ ຂະແໜງ ໂຍທາທິການ ແລະ ຂົນສົ່ງ 2007-2008 ແລະ ແຜນ 2008-2009</p> <p>6. ຜ. ບູລິມະສິດ: ແຜນບູລິມະສິດ ຂອງ ການພັດທະນາ ຂະແໜງ ຄົມມະນາຄົມ ແລະ ໂຍທາ 2006-2010 (ສະລັບປັບປຸງ, ເດືອນ 1 2008)(ພະແນກ ໂຍທາທິການ ແລະ ຂົນສົ່ງ ແຂວງ ສາລະວັນ: 1/2008)</p>
2	ຍຸດທະສາດ ກາ. ພັດທະ. 1 ໂດຍ ລວມ ໃ. ຜ. 20 ປີ ຂອງຂະແໜງ ໂຍທາທິການ ແລະ ຂົນສົ່ງ ໃ. ປີ 2020	<p>ບົດ ດາທິດທາງ ກາ. ພັດທະ. 1 ໂດຍ ຍາວ</p> <p>ບັນດາ ຕົວຊີ້ວັດ ມະຫາພາກ</p> <p style="text-align: center;"><b>ບໍ່ມີໄດ້ໃຫ້ທິນງາ. *</b></p>
3	ຍຸດທະສາດ ກາ. ພັດທະ. 1 ໂດຍ ທາງ (10 ປີ) ຂອງຂະແໜງ ໂຍທາທິການ ແລະ ຂົນສົ່ງ	<p>ເປົ້າໝາຍລວມ ຂອງກາ. ພັດທະ. 1 ໂດຍທາງ ໃ. ປີ 2010</p> <p style="text-align: center;">ບໍ່ມີ, ໄດ້ມີການຍື່ນຍົນຈາກຂະແໜງ ຄົມມະນາຄົມ ແລະ ໂຍທາ ແຂວງ ສາລະວັນ ໃນວັນທີ່ 24, ເດືອນ 2 2009</p>
4	ຍຸດທະສາດ ກາ. ພັດທະ. 1 ຂອງຂະແໜງ ໂຍທາທິການ ແລະ ຂົນສົ່ງ	<p>ເປົ້າໝາຍລວມ ຂອງກາ. ພັດທະ. 1 5 ປີ ໃ. ປີ 2010</p> <p>ເຂດແຄ້ວ. ເປົ້າໝາຍ, ຫຼັກການ. ແລະ ເປົ້າໝາຍລວມ ກ່ຽວກັບ ກາ. ພັດທະ. 1 ໃ. ເຂດແຄ້ວ.</p> <p style="text-align: center;"><b>ບໍ່ໄດ້ກ່າວເຖິງ</b></p> <p>1 ສືບຕໍ່ຈັດຕັ້ງປະຕິບັດ ແຜນພັດທະນາ ເສດຖະກິດ ສັງຄົມ 5 ປີ (2006-2010) ຂອງຄະນະກຳມະການ ພັກ</p> <p>2 ສືບຕໍ່ ປະຕິບັດ ຕາມ ຄຳແນະນຳຂອງຂັ້ນເທິງ ແລະ ສ້າງ ແຜນ ວຽກງານຄຸ້ມຄອງລະດັບມະຫາພາກ</p> <p>3 ສຳມະນາ ກ່ຽວກັບ ແນວຄິດທາງດ້ານ ການເມືອງ ໃຫ້ກັບ ພະແນກ ຄົມມະນາຄົມ ແລະ ໂຍທາ ເພື່ອໃຫ້ຮັບຮູ້ນະໂຍບາຍຕ່າງໆ ແລະ ກາຍມາເປັນພະນັກງານອາວຸໂສ</p> <p>4 ທົບທວນ, ວາງແຜນການ, ແລະ ຈັດຕັ້ງປະຕິບັດ ແຜນພັດທະນາ ຂອງ ຄົມມະນາຄົມ ແລະ ໂຍທາ ໄລຍະສັ້ນ ແລະ ໄລຍະຍາວ.</p> <p>5 ທົບທວນ ແລະ ປະຕິບັດຕາມ ກົດໝາຍ ແລະ ລະບຽບການ ການຈັດຕັ້ງປະຕິບັດ ຂອງຂະແໜງ ມ ຄົມມະນາຄົມ ແລະ ໂຍທາ ຢ່າງຖືກຕ້ອງ ແລະ ເໝາະສົມ</p> <p>6 ມີກາ ພິພິດ ຢ່າງກວ້າງຂວາງ ລະຫວ່າງ ພາຍໃ ແລະ ພາຍ ອກ</p> <p>7 ຮ່ວມມືກັບ ກະຊວງ, ອົງການຈັດຕັ້ງສາກົນ ເພື່ອດຶງດູດ ເອົາການຊ່ວຍເຫຼືອ ການພັດທະນາ ເພື່ອມີກິດຈະກຳ ຂະແໜງ ຄົມມະນາຄົມ ແລະ ໂຍທາ ຫຼາຍຂຶ້ນ.</p> <p>8 ຕິດຕາມ, ກວດສອບ, ຄຸ້ມຄອງ ແລະ ລວບລວມ ລາຍຮັບຈາກກາ ບໍລິກາ ທາງດ້າ ວິຊາກາ ຢ່າງຖືກຕ້ອງ ແລະ ກົງເວລາ</p>
5	ຕົວຂໍ້ ທີ່ສຳຄັນ ແລະ ຕົວເລື່ອງທີ່ ກວມເອົາທຸກປະເພດ. ໃ. ຜ. 5 ປີ ຂອງຂະແໜງ ໂຍທາທິການ ແລະ ຂົນສົ່ງ	<p>ທຸກໆ ຂະແໜງການ ແລະ ປະເພັນທີ່ກວມເອົາທຸກປະເພດ. ໃ. ຜ. 5 ປີ ຂອງຂະແໜງກາຍ ແລະ ໂດຍລວມເຊັ່ນ ການຫຼຸດຜ່ອນ ຄວາມທຸກຈົນ</p> <p style="text-align: center;"><b>ບໍ່ໄດ້ກ່າວເຖິງ</b></p>
		<p><b>* ກາ. ຄົມມະ. 1 ຄົມ:</b></p> <p>1 ຄົມມະນາຄົມ ມີບົດບາດສຳຄັນ ໃນການອຳນວຍຄວາມສະດວກໃຫ້ກັບ ວຽກງານອື່ນໆ ໃຫ້ເຕີບໂຕຂຶ້ນ, ດັ່ງນັ້ນ, ຄົມມະນາຄົມຕ້ອງມີການຂະຫຍາຍຕົວ ໄວວາຫຼາຍຂຶ້ນ.</p> <p>2 ມີການຄຸ້ມຄອງ ລະດັບມະຫາພາກທີ່ດີຂຶ້ນ ໂດຍການ ແບ່ງວຽກງານຢ່າງຈະແຈ້ງ ລະຫວ່າງ ຂັ້ນ ແຂວງ ແລະ ເມືອງ (ແຂວງ ແມ່ນຕົວໜ່ວຍຍຸດທະສາດ ແລະ ເມືອງ ເປັນຕົວໜ່ວຍວາງແຜນ)</p> <p>3 ເຮັດໃຫ້ແຂວງສາລະວັນ ມີເສັ້ນທາງອອກສູ່ທະເລ ແລະ ມີການຄ້າຂາຍ ທີ່ສະດວກວ່າປາຍ ແລະ ໄວຂຶ້ນ ກັບປະເທດຫວຽດນາມ ແລະ ປະເທດໄທ.</p> <p>4 ຫຼຸດຜ່ອນ ຄວາມທຸກຈົນ ຂອງຊົນເຜົ່າ ຜູ້ທີ່ອາໄສຢູ່ເທິງພູ ແລະ ເຂດຫ່າງໄກຊອກຫຼີກ ແລະ ເພີ່ມ ລາຍຮັບ ແຕ່ລະປີ.</p> <p><b>* ການຄຸ້ມຄອງພາຫະນະ ແລະ ການຂົນສົ່ງ</b></p> <p>1 ປັບປຸງ ການຂົນສົ່ງ ສິນຄ້າ ແລະ ການບໍລິການ (ຜູ້ໂດຍສານ) ເຂົ້າເຖິງ ທຸກໆ ເມືອງ ແລະ ພື້ນທີ່ຈຸດສຸມ ການພັດທະນາ</p> <p>2 ມີກາ ບໍລິຫາ ຈັດກາ ລາຍໄດ້ຈາກກາ ບໍລິກາ ຢ່າງເໝາະສົມ</p> <p>3 ປັບປຸງ ລະບົບ ການຄົ້ນຄວ້າ, ການຈັດລຽງ ແລະ ເກັບມ້ຽນ ບັນດາເອກະສານ ພາຫະນະ ແລະ ບ່ອນກັບ ການ ເສີຍຫາຍ ຫຼື ເປ່ເພ ຢ່າງເຂັ້ມງວດ.</p> <p>4 ປະຕິບັດຢ່າງເຄັ່ງຄັດ ທາງດ້ານລະບຽບການ ແລະ ແຈ້ງການ ຂອງກະຊວງ ຄົມມະນາຄົມ ແລະ ໂຍທາ ກ່ຽວກັບ ການນຳເຂົ້າ ພາຫະນະທຸກຊະນິດ</p> <p>5 ລວບລວມ ແລະ ຊອກຫາ ລາຍຮັບ ຖືກຕ້ອງ ແລະ ກົງເວລາ</p> <p><b>* ໄປສະນີ ແລະ ການສື່ສານ</b></p> <p>1 ຂະຫຍາຍໄປສະນີສື່ສານ ຈາກເມືອງໄປທົ່ວທັງແຂວງ ແລະ ໄປສອດ ພໍທີ່ຈຸດສຸມ ເພື່ອ ການພັດທະນາ.</p> <p>2 ສຸມໃສ່ ການປັບປຸງ ການບໍລິການໄປສະນີ ແລະ ການສື່ສານ</p> <p><b>* ເສດສະຖາ. ແລະ ກາ. ວາງແຜ. ຕົວເມືອງ</b></p> <p>1 ເອົາໃຈໃສ່ ກາ ບໍລິຫາ ຈັດກາ ເສດສະຖາ ໃ ບາງເມືອງ</p> <p>2 ບໍລິຫາ ຄຸ້ມຄອງ ທົ່ວໜ່ວຍລາຄາ ກາ ກໍ່ສ້າງປະຈຳປີ ຂອງອາຄາ</p> <p>3 ມີ ການພັດທະນາ ພື້ນທີ່ຕົວເມືອງໃຫ້ດີກວ່າເກົ່າ (ເມືອງ ສາລະວັນ)</p> <p>4 ຮ່ວມມືກັບ ກະຊວງ ຄົມມະນາຄົມ ແລະ ໂຍທາ ເພື່ອດຶງດູດເອົາການລົງທຶນ ການພັດທະນາ ຕົວເມືອງ ເພື່ອພັດທະນາ ເມືອງ ສາລະວັນ</p> <p><b>* ກາ. ສະໜອງ. ົ</b></p> <p>1 ຂະຫຍາຍຕາໜ່າງ ການສະໜອງນໍ້າ ໃຫ້ກວມເອົາ 90% ຂອງພື້ນທີ່ຕົວເມືອງ ແລະ ວາງແຜ ເພື່ອຂະຫຍາຍ ໄປອີກ 1 ເມືອງທີ່ມີເງື່ອນໄຂເປັນໄປໄດ້.</p> <p>2 ຮ່ວມມືກັບ ຂະແໜງສາທາລະນະສຸກ ເພື່ອຂະຫຍາຍ ລະບົບຕົ້ນນໍ້າ ໃນ 2 ເມືອງ ທີ່ມີເງື່ອນໄຂເປັນໄປໄດ້</p> <p>3 ຊຸກຍູ້ ແລະ ສະໜັບສະໜູນ ລັດ ວິສາຫະກິດ ການສະໜອງນໍ້າ ເພື່ອໃຫ້ການເງິນທີ່ພຽງພໍ</p>
		<p><b>* ກາ. ຄົມມະ. 1 ຄົມ:</b></p> <p>1 ຮ່ວມມື ກັບ ກະຊວງ ເພື່ອປັບປຸງ ທາງຫຼວງແຫ່ງຊາດ ໃນແຂວງສາລະວັນ ທີ່ສາມາດນຳໃຊ້ໄດ້ທັງ 2 ລະດູ</p> <p>2 ສຸມໃສ່ ການກໍ່ສ້າງ ແລະ ສ້ອມແປງ ເສັ້ນທາງ ລະຫວ່າງ ແຂວງ ແລະ ເມືອງ (8 ເມືອງ) ໃຫ້ນຳໃຊ້ໄດ້ທັງ 2 ລະດູ</p> <p>3 ສຸມໃສ່ ການກໍ່ສ້າງ ເສັ້ນທາງ ແລະ ຂົວ ລວມທັງ ເພື່ອ ພາຫະນະຂະໜາດໃຫຍ່ ໃຫ້ນຳໃຊ້ໄດ້ທັງ 2 ລະດູ ກວມເອົາ 337 ບ້ານ ແລະ ສຳລັບ 1 ລະດູ ແມ່ນ 198 ບ້ານ</p> <p>4 ສືບຕໍ່ເຮັດການສຳຫຼວດ ອອກແບບ ເພື່ອສະເໜີອະນຸມັດ ກໍ່ສ້າງທາງບູຢາງ ທີ່ມີຄວາມຍາວ 299 km ລວມເຖິງ ທາງຫຼວງແຫ່ງຊາດ 220km, ທາງແຂວງ 46 km, ທາງຮອບຕົວເມືອງ roads 17km, ແລະ ທາງສະເພາະ 16km</p> <p>5 ສະເໜີເພື່ອສຳຫຼວດ ການກໍ່ສ້າງ ເສັ້ນທາງໄໝ້ 2 ເສັ້ນທາງ (ທາງເຂົ້າໄໝ້) ທີ່ມີຄວາມຍາວ 43km</p>

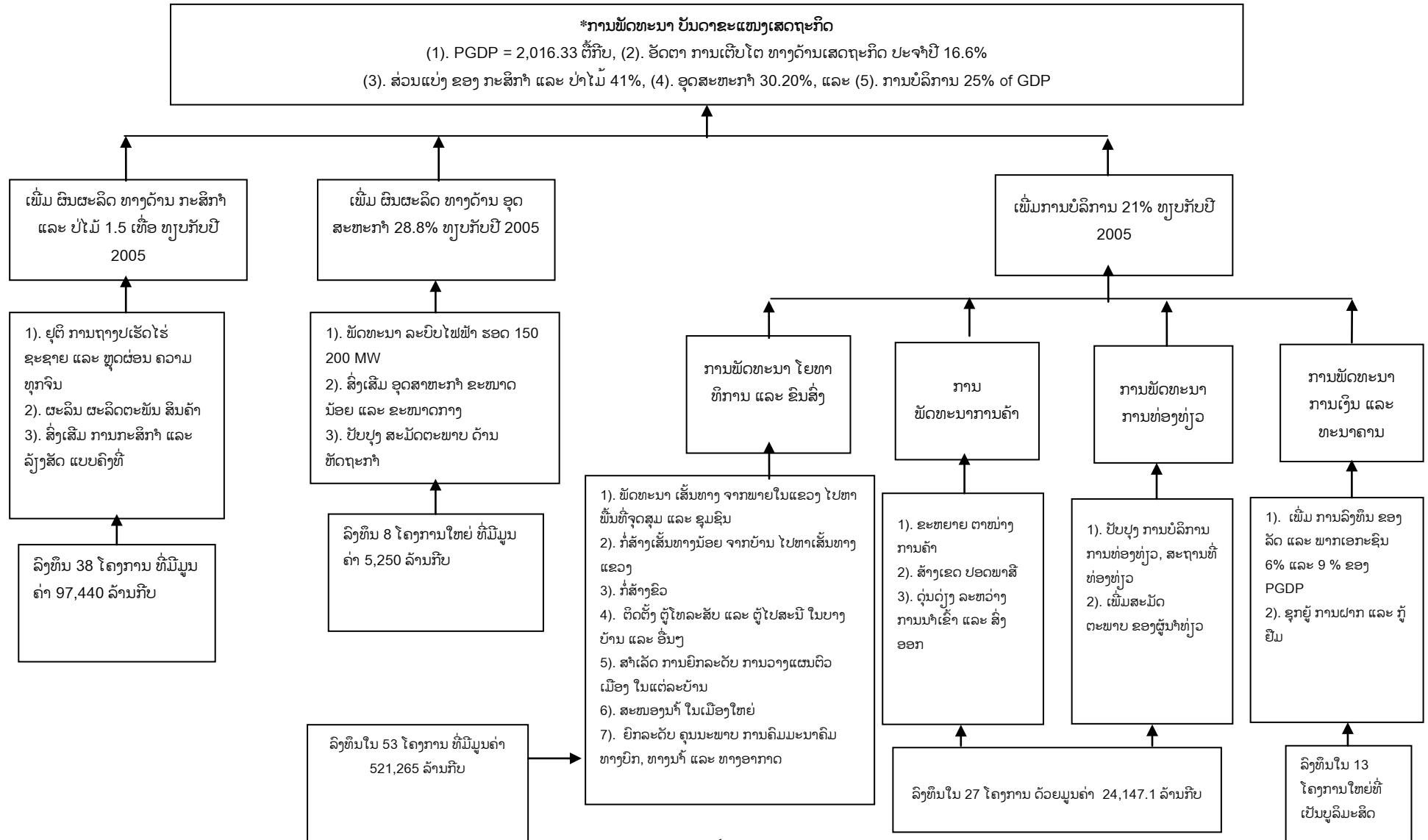
<p>ຂະແໜງການ ແລະ ໜ່ວຍງານ ໃ ແຕ່ 5 ປີ ຂອງ ໂຍທາທິການ ແລະ ຂົນສົ່ງ</p>	<p>ເປົ້າໝາຍລວມ ຂອງໜ່ວຍງານ ຂອງ ຄົມມະ າຄົມ ແລະ ໂຍທາ</p>	<p><b>* ການຂົນສົ່ງ:</b></p> <ol style="list-style-type: none"> <li>ສືບຕໍ່ ປັບປຸງ ການຂົນສົ່ງທາງບົກ ສຳລັບ ສິນຄ້າ ແລະ ຍົກລະດັບ ມາດຕະຖານເຕັກນິກ ຂອງພາຫະນະ ໂດຍການກໍ່ສ້າງ ສະຖານີລົດຂົນສົ່ງ 1 ແຫ່ງ ແລະ ສ້າງຕັ້ງ ສະມາຄົມ ລົດຂົນສົ່ງ ຊາຍແດນ ລະຫວ່າງ ລາວ-ຫວຽດ ແລະ ລາວ-ໄທ ສຳລັບ 1 ບໍລິສັດ.</li> <li>ສືບຕໍ່ປັບປຸງ ການບໍລິການ ການຂົນສົ່ງ ທາງບົກ ເພື່ອໃຫ້ມີຄວາມສະດວກສະບາຍ ແລະ ປອດໄພຂຶ້ນ.</li> <li>ປັບປຸງ ການຂົນສົ່ງທາງບົກ ສຳລັບ ສິນຄ້າ ແລະ ຜູ້ໂດຍສານ ໃນ ດ່ານກວດກາ ຄັງຄອງຫຼວງປະເທດໄທ ເພື່ອໃຫ້ມີເວືອໃຫຍ່ ທີ່ຮັບສິນຄ້າໄດ້ 36 ໂຕນ ແລະ ເວືອ ສຳລັບຜູ້ໂດຍສານ ຕ້ອງມີເສື້ອຊີບີ</li> <li>ຊຸກຍູ້ໃຫ້ ພະນັກງານຂົນສົ່ງທັງໝົດ ມີຄວາມເຄັ່ງຄັດຕໍ່ກົດລະບຽບ</li> <li>ສະເໜີ ໃຫ້ກະຊວງ ສ້າງ ຈຸດກວດຊັງບົກເພິ່ງ ທີ່ມີຄວາມທັນສະໄໝ 2 ແຫ່ງ</li> </ol> <p><b>* ພາຫະ ນ ແລະ ກາ. ສີ. ຈອ.</b></p> <p>ສືບຕໍ່ ຈັດຕັ້ງປະຕິບັດ ການຄຸ້ມຄອງ ການສັນຈອນ ແລະ ພາຫະນະ ເຊັ່ນ:</p> <ol style="list-style-type: none"> <li>ສືບຕໍ່ປຸງ ແຕ່ ປ້າຍພະບູງ ພາຍໃ ປີ 2006</li> <li>ມີການຄຸ້ມຄອງທີ່ດີຂຶ້ນ ການຂົນສົ່ງທາງບົກທີ່ບໍ່ມີໃບອະນຸຍາດ, ປ້ອງກັນ ການປອມແປງ ແລະ ຮັບປະກັນວ່າມີການບໍລິການ ທີ່ວ່ອງໄວ</li> <li>ສືບຕໍ່ປັບປຸງໂຮງຮຽນ ສອ ຮັບລົດ</li> <li>ສືບຕໍ່ ສອບສວ ແລະ ຕິດຕາມ ກາ ຜິດກົດໝາຍ</li> </ol> <p><b>* ໄປສະນີ</b></p> <ol style="list-style-type: none"> <li>ສືບຕໍ່ ປັບປຸງ ລະບົບ ໄປສະນີ ໃຫ້ມີຄວາມວ່ອງໄວຂຶ້ນ ແລະ ຮັບປະກັນ ວ່າມີການປ້ອງກັນ ການເສັຍຫາຍ ແລະ ເປ່ເພ</li> <li>ຂະຫຍາຍ ຕາໜ່າງໄປສະນີ ໄປສູ່ 3 ເມືອງເຂດພູດອຍ</li> <li>ເປີດການບໍລິການສົ່ງໜີງ ໂອນເງິນ Western Union money ລະຫວ່າງປະເທດ</li> </ol> <p><b>* ການສື່ສານ</b></p> <p># ຈຳ ວ ຊູ ໂທລະສັບ ແລະ ໂຄງກາ ໂທລະສັບ ແບບບໍ່ມີສາຍ (CDMA)</p> <ol style="list-style-type: none"> <li>ເພີ່ມ 512 ແຫ່ງສຳລັບສູນໂທລະສັບ ສຳລັບ ຕິດເມືອງຫຼວງຂອງສາລະວັນ</li> <li>ເພີ່ມ 1,024 ໂທລະສັບໃນ 2 ເມືອງ</li> <li>ຕິດຕັ້ງ ສູນເອັ້ນ 512 ສູນ ແລະແບບບໍ່ມີສາຍ 800 ແຫ່ງ ໃນເມືອງ ລະຄອນເພັງ</li> <li>ຕິດຕັ້ງໂທລະສັບ ແບບບໍ່ມີສາຍ 800 ແຫ່ງໃນເມືອງດຸ້ມລານ</li> </ol> <p># ໂຄງການ ສຳລັບ ການຕິດຕັ້ງ ໂທລະສັບເຮືອນ ແລະ ໂທລະສັບ ເຄື່ອນທີ່</p> <ol style="list-style-type: none"> <li>ຕິດຕັ້ງ ໂທລະສັບເຮືອນ ໃນ 3 ເມືອງພູສູງ ສຳລັບ 72 ໜ່ວຍ ແລະ ໂທລະສັບເຄື່ອນທີ່ 900 ໜ່ວຍ</li> </ol> <p># ໂຄງການ ຕິດຕັ້ງ ສາຍເຄເບິນ ແລະ ສາຍໄຍແກ້ວ</p> <ol style="list-style-type: none"> <li>ເພີ່ມ ສາຍເຄເບິນ ສຳລັບ 3 ເມືອງ ທີ່ມີຄວາມຍາວ 12,500m</li> <li>ຕິດຕັ້ງ ສາຍໄຍແກ້ວ ຈາກ ຫຼກ 21, ເສັ້ນທາງ ເຖິງ ປາກຊ່ອງ ເຖິງ ເມືອງ ສາລະວັນ</li> </ol> <p># ໂຄງ ການຕິດຕັ້ງ ຜູ້ໂທລະສັບ ສາທາລະນະ</p> <ol style="list-style-type: none"> <li>ຕິດຕັ້ງ 4 ຜູ້ໂທລະສັບ ສາທາລະນະໃນ 4 ເມືອງ</li> </ol> <p># ຕິດຕັ້ງໄຟຟ້າຄົວເຮືອນ ແລະ ກໍ່ສ້າງອາຄານ</p> <ol style="list-style-type: none"> <li>ແລ່ນ ສາຍໄຟຟ້າ ໄປ ບ້ານ ທອງຄຳ, ເມືອງ ເລີກງາມ ແລະ ຕິດຕັ້ງ ເຄື່ອງຈັກ ໄຟຟ້າອັດຕະໂນມັດ 75 kw</li> <li>ສ້າງກຳແພງ ແລະ ຫ້ອງການສື່ສານ ແລະ ສ້າງຫ້ອງການສື່ສານ ໃນເມືອງດຸ້ມລານ ແລະ ຕະໂອຍ</li> </ol> <p><b>* ເຄຫະສະຖາ.</b></p> <ol style="list-style-type: none"> <li>ເອົາໃຈໃສ່ ຄຸ້ມຄອງ, ຕິດຕາມກວດກາ ແລະ ສັງເກດລາຄາ ກາ ກໍ່ສ້າງ ເຄຫະສະຖາ , ຄູ ະພາບ ແລະ ມາດຕະຖາ ເຕັກນິກ.</li> <li>ເກັບກຳ ລາຄາຕົວຈິງ ປະຈຳປີ ເພື່ອຄວບຄຸມ ລາຄາກາງ ແລະ ປັບປຸງ ບໍລິສັດກໍ່ສ້າງ ໃຫ້ປະຕິບັດ ຕາມລະບຽບການຂອງກະຊວງ.</li> <li>ກະກຽມສ້າງຕັ້ງ ສະມາຄົມ ສະຖາປະນິກ ແລະ ວິສະວະກອນ ກໍ່ສ້າງ</li> </ol> <p><b>* ກາ. ວາງແຜ. ຕິດເມືອງ</b></p> <ol style="list-style-type: none"> <li>ສຸມໃສ່ ການສ້າງຕັ້ງ ການວາງແຜຕິດເມືອງ ສຳລັບ 3 ເມືອງ ທີ່ກວມເນື້ອທີ່ 950 ha</li> <li>ຊຸກຍູ້ ມັກລົງທຶນ ຈາກຫຼາກຫຼາຍສະແໜງການ ເພື່ອສຳປະທານ ໂຄງການກຳຈັດສິ່ງເສດເຫຼືອ ໃນ 4 ເມືອງ</li> <li>ສ້າງຕັ້ງ ຄະນະກຳມະການ ການຄຸ້ມຄອງ ແລະ ການພັດທະນາຕິດເມືອງ (ຮອບນອກ ເມືອງສາລະວັນ)</li> </ol> <p><b>* ກາ. ວັດທະ. 1 ເມືອງ ສາລະວັນ.</b></p> <ol style="list-style-type: none"> <li>ກໍ່ສ້າງທາງປູຢາງ 4000m, ປູ DBST ບົນທາງປູຢາງທີ່ມີຜູ້ 2000m, ແລະ ກໍ່ສ້າງລະບົບລະບາຍນ້ຳ 500m</li> <li>ສ້າງທາງ ຕາມແມ່ ກໍ່ 2500m</li> <li>ສ້າງ ສວ ສາທາລະນະ 2 ແຫ່ງ</li> <li>ສ້າງພື້ນທີ່ ຖິ້ມຂີ້ເຫຍື້ອ 5000 ha</li> <li>ຕິດຕັ້ງໄຟຟ້າທາງ 7000m (ສະເພາະທາງປູຢາງ)</li> <li>ມີບ້ານແບບຢາງເພື່ອເປັນແບບໃຫ້ແກ່ ການພັດທະນາບ້ານອື່ນໆ</li> <li>ຄຸ້ມຄອງການກໍ່ສ້າງອາຄານ ໃນພື້ນທີ່ຕິດເມືອງ ໂດຍອີງຕາມ ການວາງແຜຕິດເມືອງ ທີ່ໄດ້ສ້າງຕັ້ງຂຶ້ນ</li> </ol> <p><b>* ກາ. ສະໜອງ. ກໍ່</b></p> <ol style="list-style-type: none"> <li>ສະເໜີງົບປະມານ ເພື່ອສຳຫຼວດ ອອກແບບ ລະບົບ ການສະໜອງນ້ຳ ໃນ 2 ເມືອງ</li> <li>ຮ່ວມກັບ ຂະແໜງ ສາທາລະນະສຸກ ເພື່ອຂະຫຍາຍຕົ້ນນ້ຳ ໃນ 2 ເມືອງເຂດພູດອຍ</li> <li>ສະໜັບສະໜູນ ແລະ ຄຸ້ມຄອງໂຄງການ ສຳລັບ ການສ້າງລະບົບສະໜອງນ້ຳ ໃນພື້ນທີ່ຊົນນະບົດ (ສະເພາະ ພື້ນທີ່ ເປັນໄປໄດ້)</li> <li>ສືບຕໍ່ຂະຫຍາຍ ລະບົບສະໜອງນ້ຳ ທີ່ມີຜູ້ ໃນ ພື້ນທີ່ຕິດເມືອງ ໃຫ້ຮອດ 90% ແລະຄຸ້ມຄອງນ້ຳເສັ້ຍ 15%</li> <li>ຊຸກຍູ້ ແລະ ເສີມສ້າງຄວາມເຂັ້ມແຂັ້ ໃຫ້ລັດວິສາກະກິດ ສະໜອງນ້ຳ ແຂວງ ໃຫ້ມີ ການສະໜັບສະໜູນ ທາງດ້ານການເງິນຢ່າງພຽງພໍ. E</li> </ol> <p><b>ກາ. ປະສາ. ແລະ ກາ. ສົວພັນ ຂອງ</b> <b>ເປົ້າໝາຍຂະແໜງການ. ກັບຈຸດປະສົງ</b> <b>ຂອງກາ. ວິເຄາະຂອງຂະແໜງການ.</b></p> <p>ເພື່ອອຳນວຍຄວາມສະດວກ ໃຫ້ຕັ້ງ ກິດຈະກຳອື່ນໆ ທີ່ກ່ຽວຂ້ອງກັບ ການພັດທະນາ ເສດຖະກິດ ສັງຄົມ</p>
<p>7 ກາ. ສັດທະ. າເຂດເຄວ້. ໃ ແຕ 5 ປີ ຂອງ ຂະແໜງ ໂຍທາທິ ການ ແລະ ຂົນສົ່ງ</p>	<p>ເຂດເຄວ້. ເປົ້າໝາຍ, ຫຼັກການ. ແລະ ເປົ້າໝາຍລວມ ກ່ຽວກັບ ກາ. ສັດທະ ການ ແລະ ຂົນສົ່ງ.</p>	<p>ບໍ່ໄດ້ກ່າວເຖິງ</p>

\* ໄດ້ມີກາ ປີ ຢີ ຈາກຂະແໜງ ຄົມມະ າຄົມ ແລະ ໂຍທາ 24, ເດືອ 2, 2009

ເອກະສານ ຄັດຄິດ 2. ເຄືອຈຸດປະສົງແຜນງານ

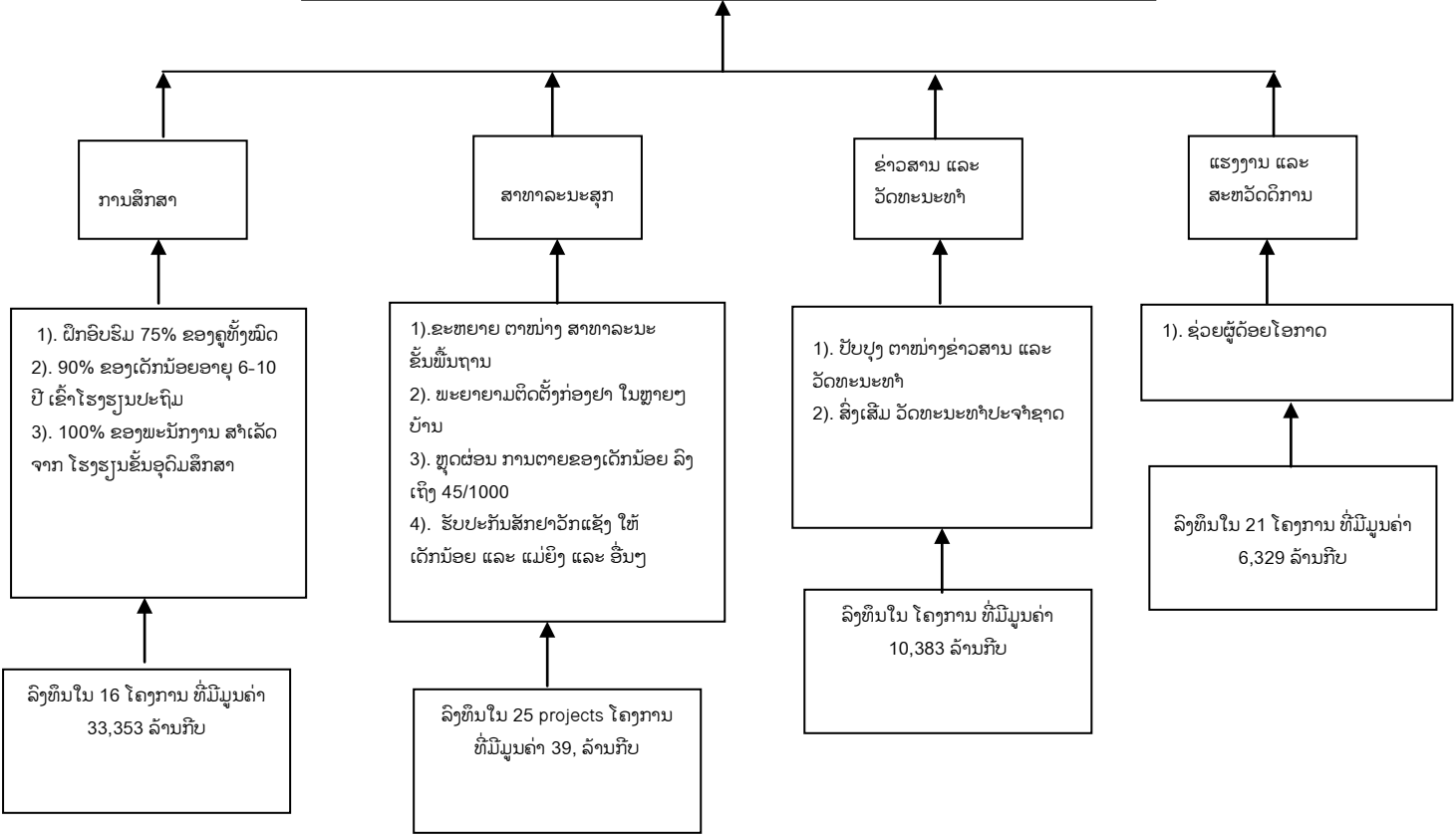
(1) ແຂວງ ອຸດົມໄຊ

1) ແຜນພັດທະນາ ເສດຖະກິດ ສັງຄົມ ແຂວງ 5 ປີ 2006-2010

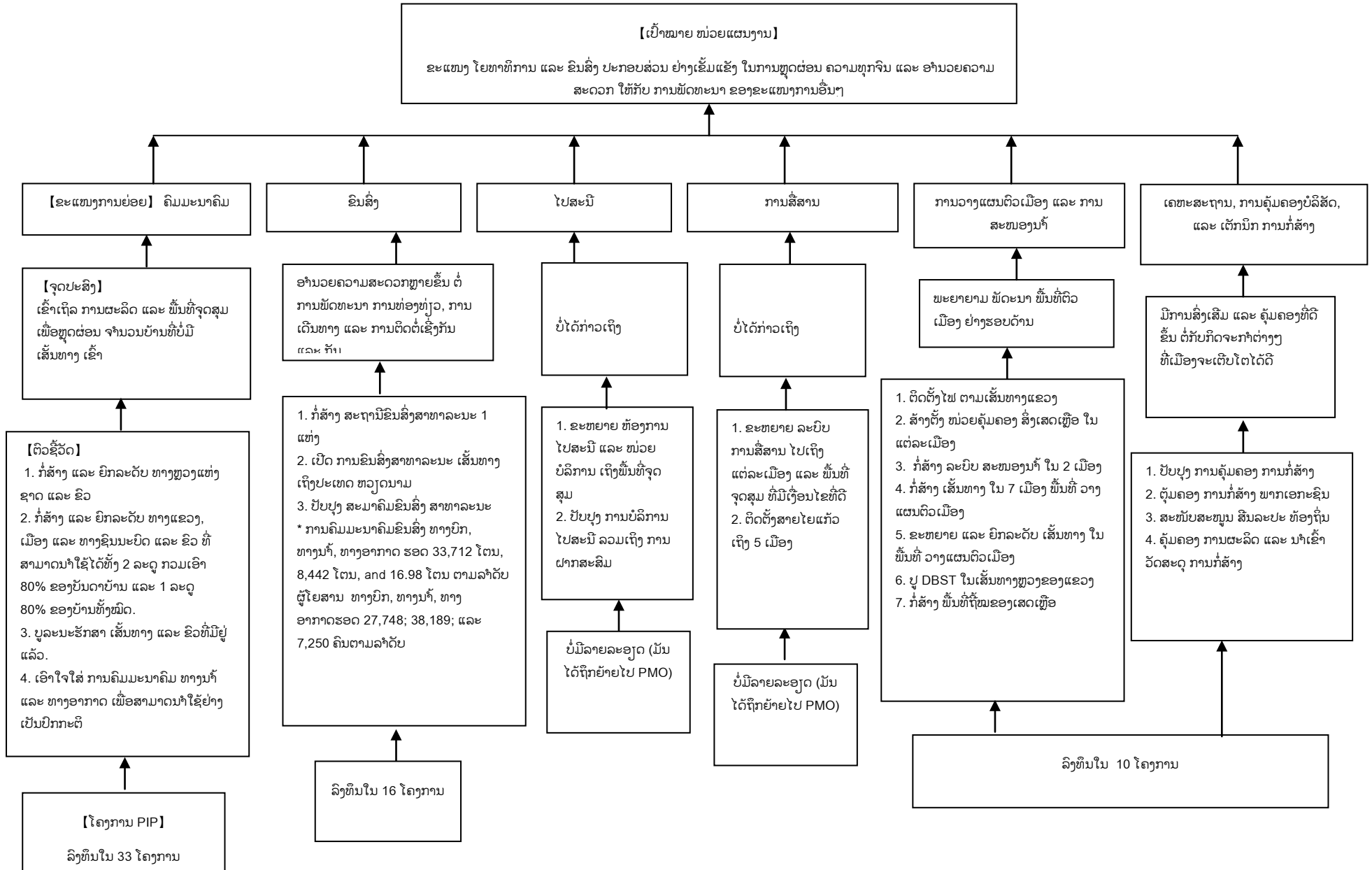


**\* ການພັດທະນາ ຂະແໜງ ສັງຄົມ ແລະ ວັດທະນະທຳ**

- (1). ຄວບຄຸມ ອັດຕາ ການເຕີບໂຕ ຂອງພົນລະເມືອງ ສະເລັຍບໍ່ເກີນ 2.4% ຕໍ່ປີ ແລະ ມີອາຍຸຍືນຮອດ 66 ປີ
- (2). 95% ຂອງເດັກນ້ອຍທີ່ມີອາຍຸ aged 6-10 ປີ ຈະສາມາດເຂົ້າໂຮງຮຽນ
- (3). ອັດຕາຜູ້ໃຫຍ່ ທີ່ອ່ານອອກ ອາຍຸ 15-40 ປີ ແມ່ນ 100%
- (4). ຫຼຸດຜ່ອນ ຄວາມທຸກຈົນພື້ນຖານ ໃນປີ 2010

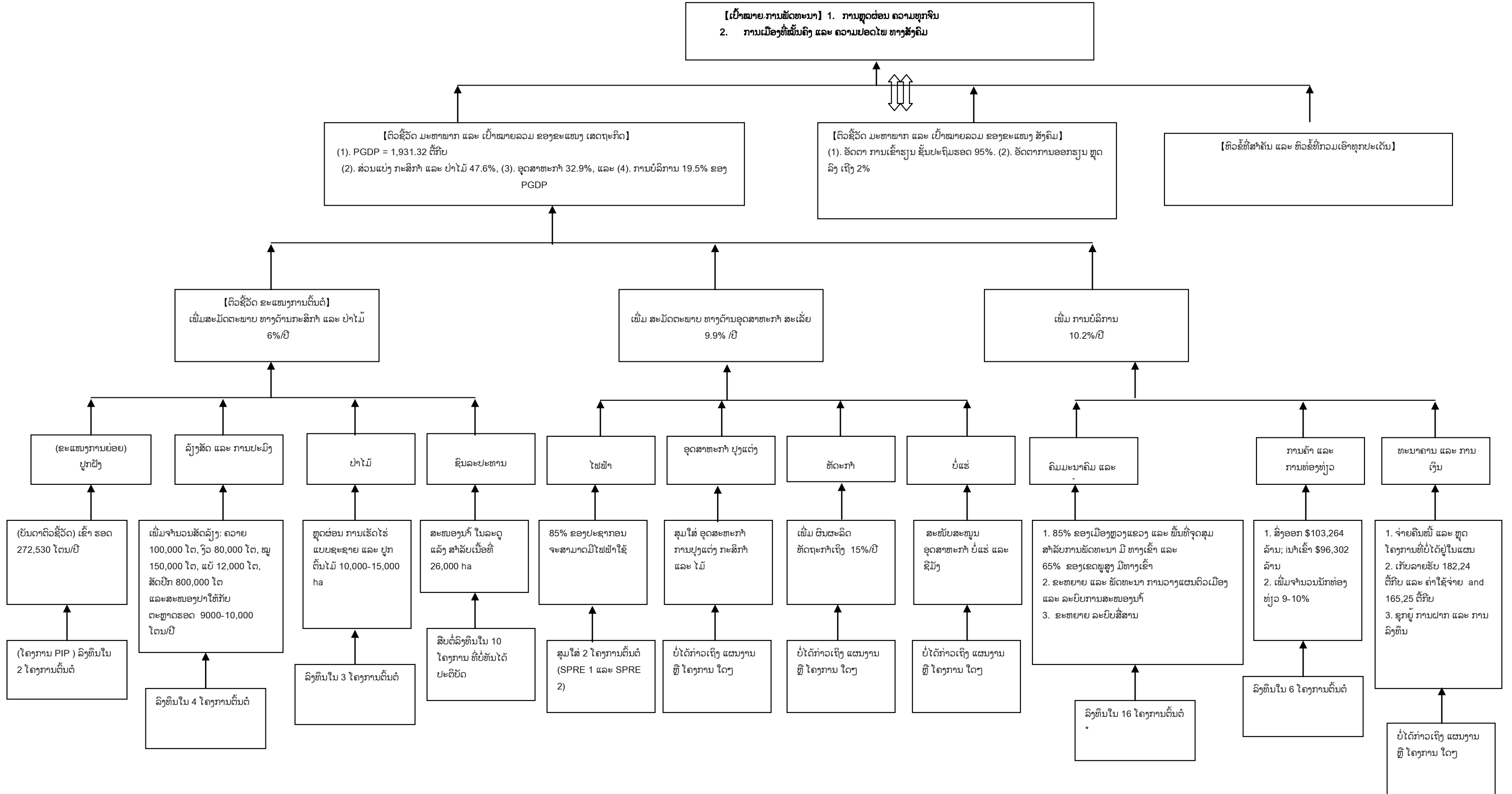


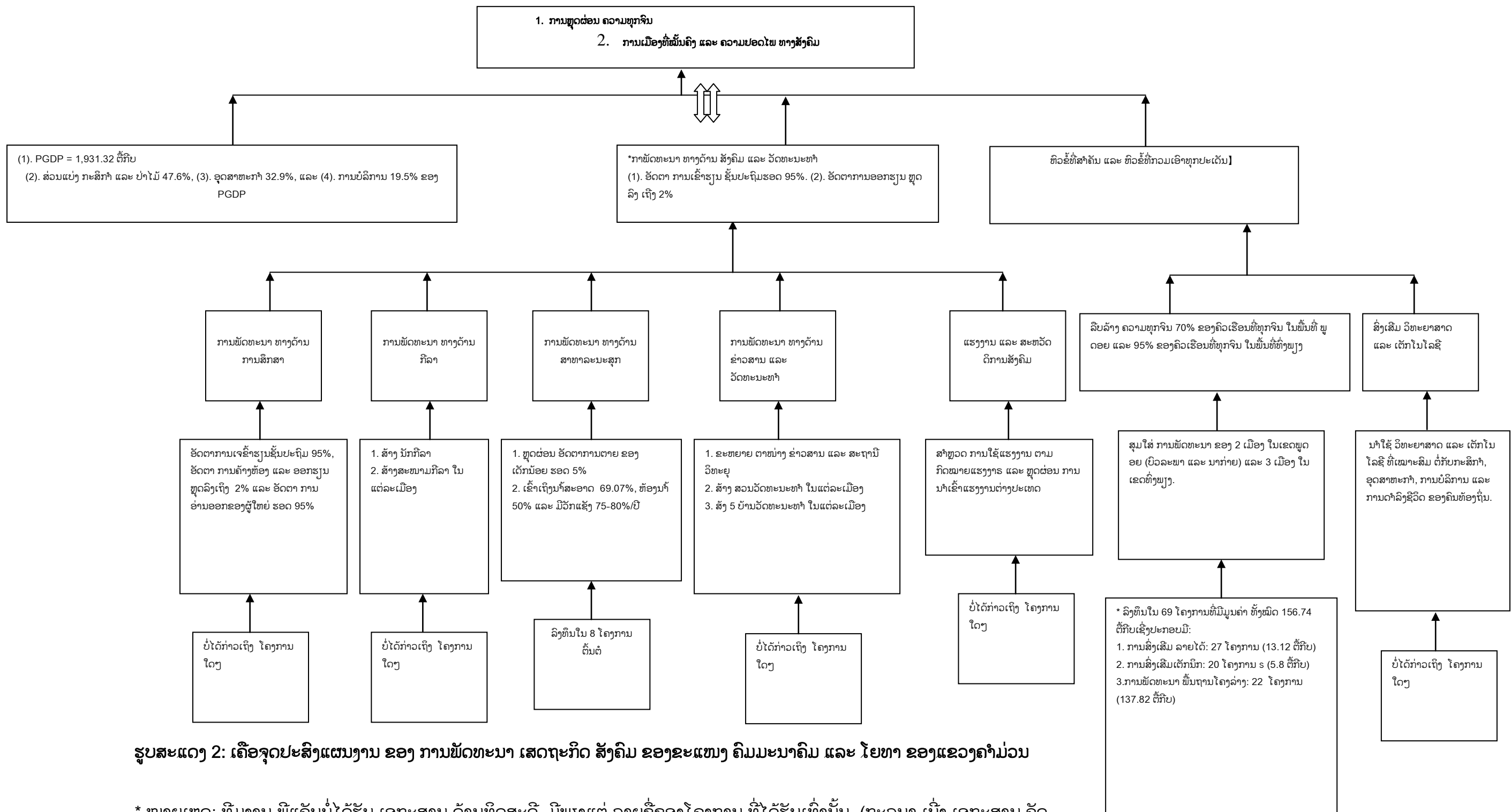
2) ແຜນພັດທະນາ ເສດຖະກິດ ສັງຄົມ ຂະແໜງ ຄົມມະນາຄົມ ແລະ ໂຍທາ 5 ປີ 2006-2010



(2) ແຂວງ ຄຳມ່ວນ

1) ແຜນພັດທະນາ ເສດຖະກິດ ສັງຄົມ ແຂວງ 5 ປີ 2006-2010





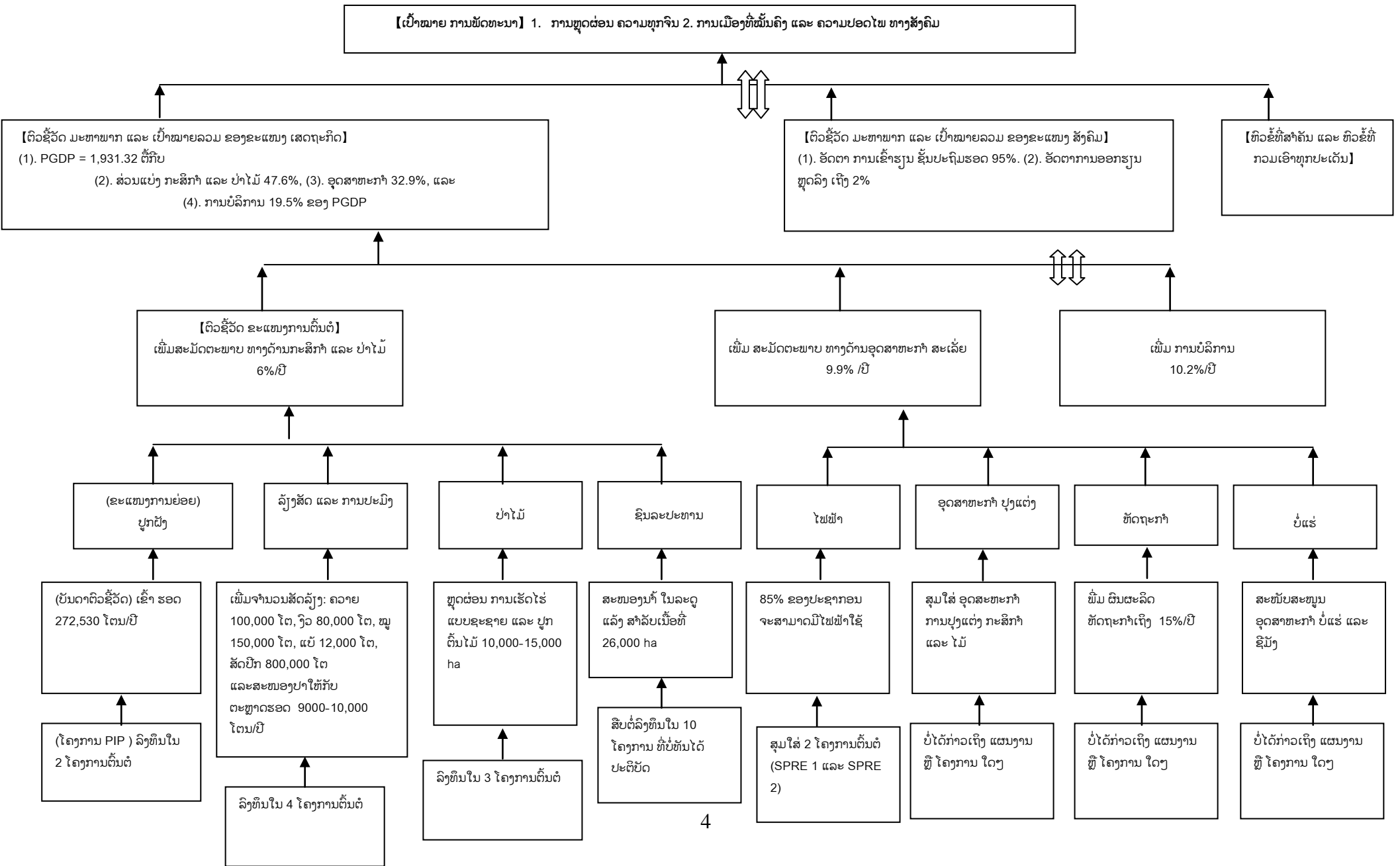
**ຮູບສະແດງ 2: ເຄືອຈຸດປະສົງແຜນງານ ຂອງ ການພັດທະນາ ເສດຖະກິດ ສັງຄົມ ຂອງຂະແໜງ ຄົມມະນາຄົມ ແລະ ໂຍທາ ຂອງແຂວງຄໍາມ່ວນ**

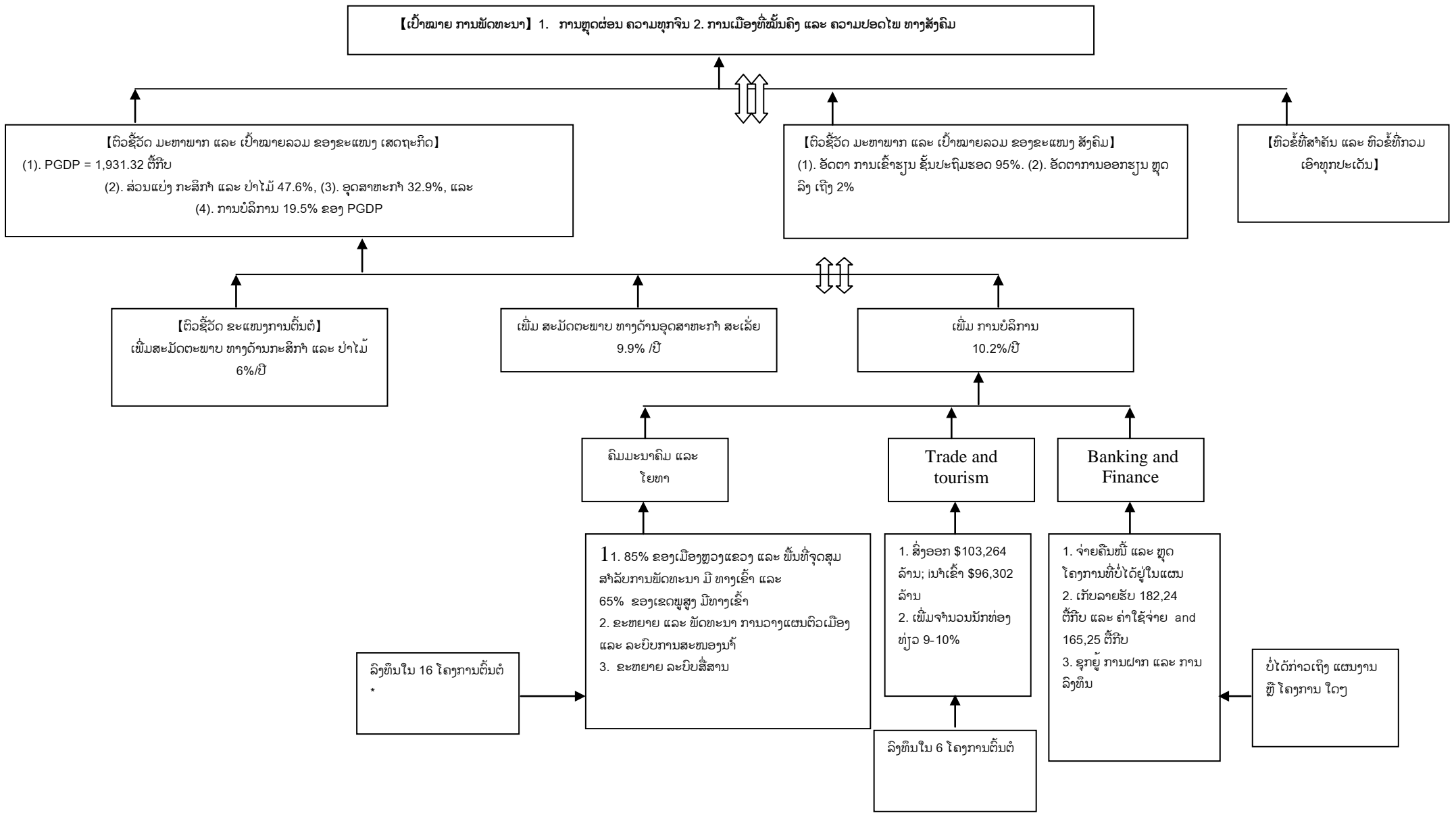
\* ໝາຍເຫດ: ທີ່ມາ ພິແທ້ບໍ່ໄດ້ຮັບ ເອກະສານ ດ້ານທິດສະດີ. ມີພຽງແຕ່ ລາຍຊື່ຂອງໂຄງການ ທີ່ໄດ້ຮັບເທົ່ານັ້ນ. (ກະລຸນາ ເບິ່ງ ເອກະສານ ຄັດຕິດ). ດັ່ງນັ້ນ, ພວກເຮົາບໍ່ມີ ເປົ້າໝາຍລະດັບກາງ ແລະ ຂໍ້ມູນ ທີ່ຈໍາເປັນອື່ນໆ ຫຼື ບັນດາຕົວຊີ້ວັດ ເພື່ອສ້າງ ເຄືອຈຸດປະສົງ, ຕາຕະລາງໂຄງໂນໂລຊີ ແລະ ລາຍການ ຂອງຄາດໝາຍ ລະດັບກາງ ແລະ ສຸດທ້າຍ. (ຕາຕະລາງ 3 ຂອງ TOR, 2009/03/12)



(2) ແຂວງ ຄຳມ່ວນ

1) ແຜນພັດທະນາ ເສດຖະກິດ ສ້າຄົມ ແຂວງ 5 ປີ 2006-2010



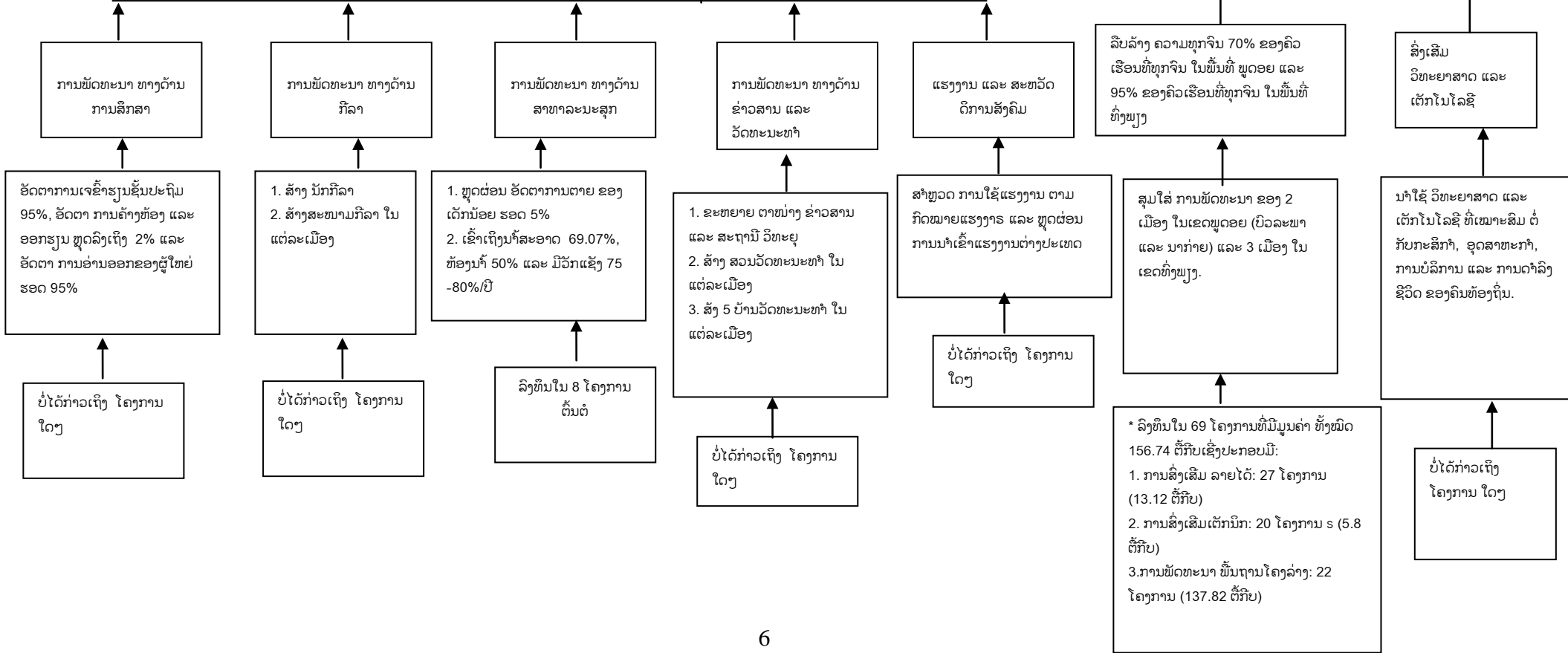


**【ເປົ້າໝາຍ ການພັດທະນາ】 1. ການຫຼຸດຜ່ອນ ຄວາມທຸກກາງ 2. ການເມືອງທີ່ໝັ້ນຄົງ ແລະ ຄວາມປອດໄພ ທາງສັງຄົມ**

**【ຕົວຊີ້ວັດ ມະຫາພາກ ແລະ ເປົ້າໝາຍລວມ ຂອງຂະແໜງ ເສດຖະກິດ】**  
 (1). PGDP = 1,931.32 ຕື້ກີບ  
 (2). ສ່ວນແບ່ງ ກະສິກຳ ແລະ ປ່າໄມ້ 47.6%, (3). ອຸດສາຫະກຳ 32.9%, ແລະ  
 (4). ການບໍລິການ 19.5% ຂອງ PGDP

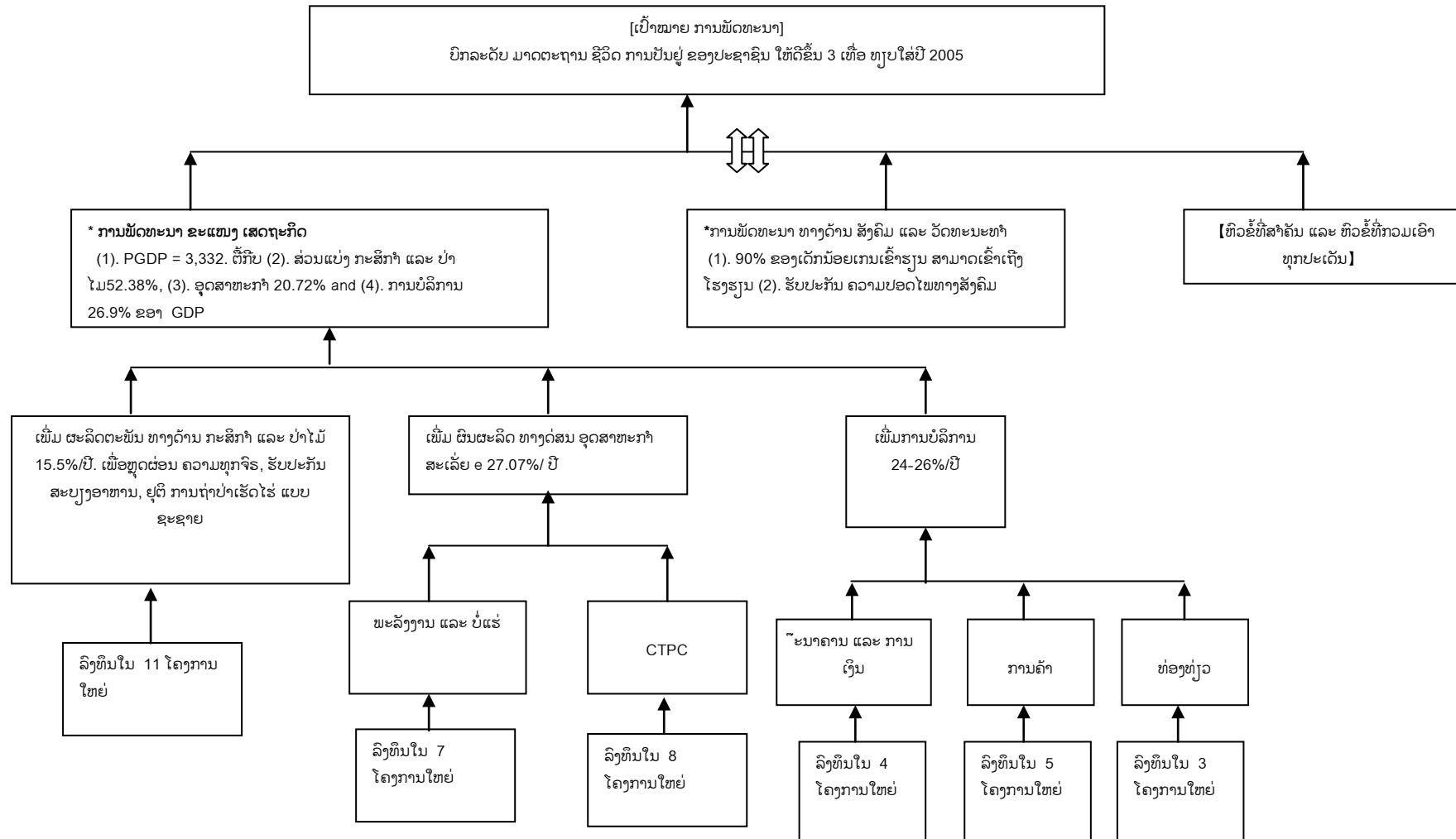
**【ຕົວຊີ້ວັດ ມະຫາພາກ ແລະ ເປົ້າໝາຍລວມ ຂອງຂະແໜງ ສັງຄົມ】**  
 (1). ອັດຕາ ການເຂົ້າຮຽນ ຊັ້ນປະຖົມຮອດ 95%. (2). ອັດຕາການອອກຮຽນ ຫຼຸດ  
 ລົງ ເຖິງ 2%

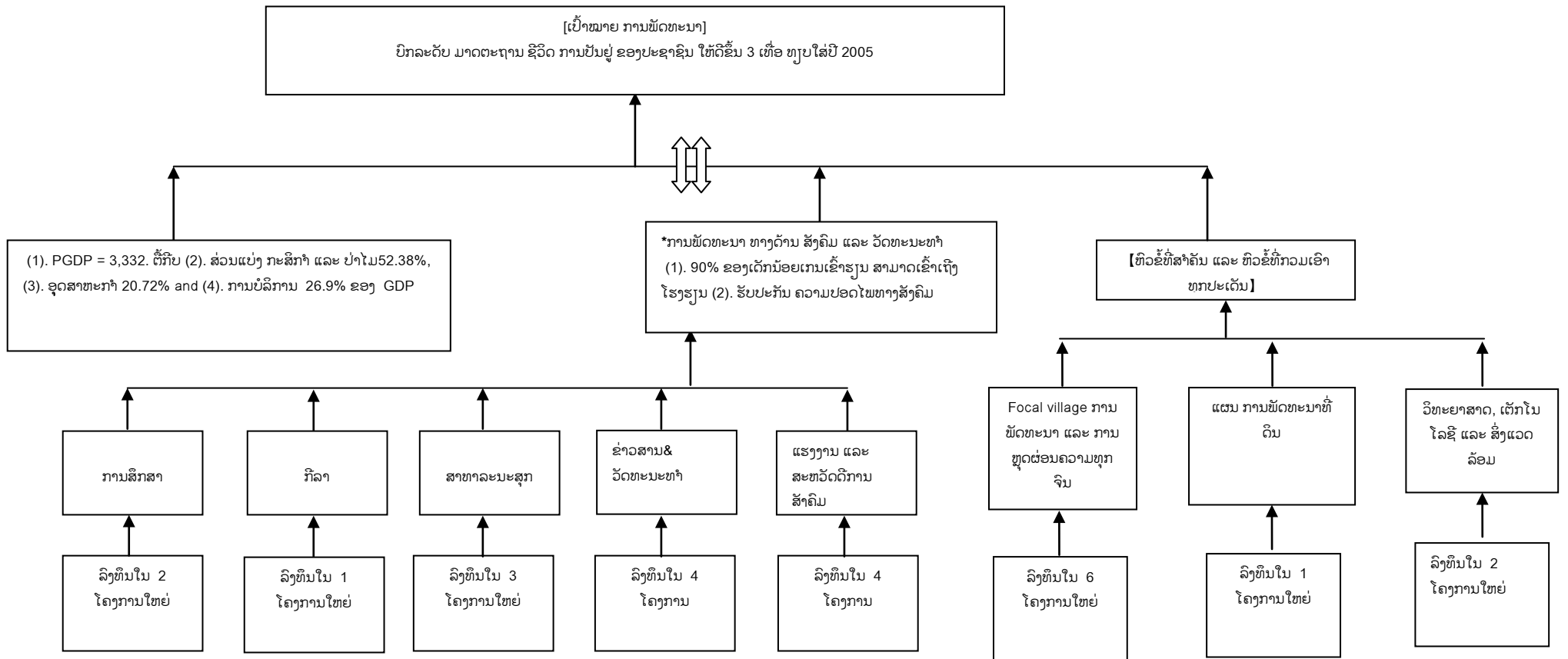
**【ຫົວຂໍ້ທີ່ສຳຄັນ ແລະ ຫົວຂໍ້ທີ່ກວມ  
ເອົາທຸກປະເດັນ】**



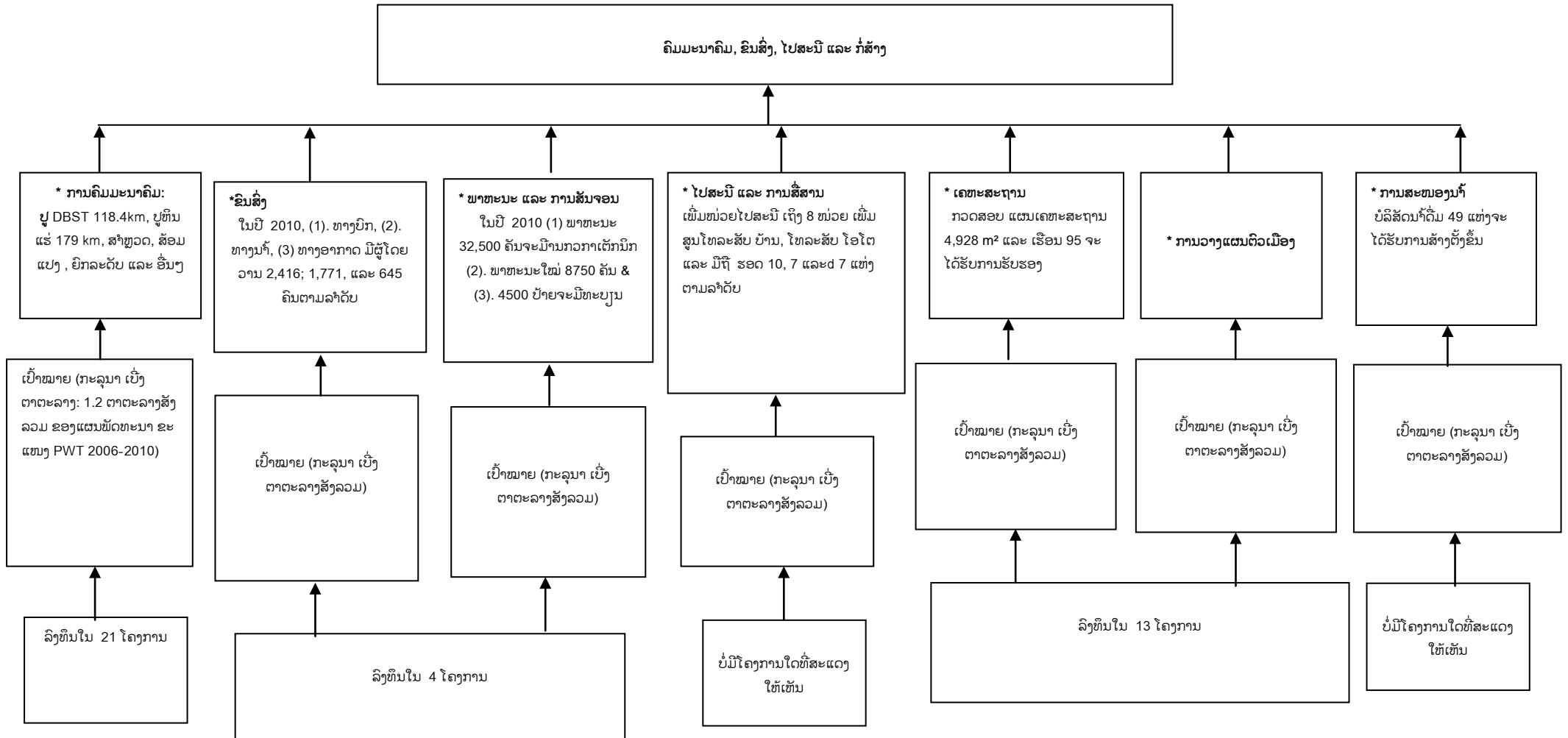
(3) ແຂວງ ສາລະວັນ

1) ແຜນພັດທະນາ ເສດຖະກິດ ສັງຄົມ ແຂວງ 5 ປີ 2006-2010





2) ແຜນ ພັດທະນາ ເສດຖະກິດ ສັງຄົມ ຂອງຂະແໜງ ຄົມມະນາຄົມ ແລະ ໂຍທາ ຂອງແຂວງ 5 ປີ (2006-2010)



ເອກະສານ ຄັດຕິດ 3 ຕາຕະລາງ ໂຄງໂ ໂລຊີ

(1) ແຂວງ ອຸດົມໄຊ

1) ແຜນພັດທະນາ ຂະແໜງ ຄົມມະນາຄົມ ແລະ ໂຍທາ 5 year 2006-2010

ຄວາມຄືບໜ້າ ຂອງເປົ້າໝາຍ ປະຈຳປີ ແລະ ຜີ ກະທບຈາກໂຄງກາ PIP							
<b>** ຂະແໜງກາ ຍ່ອຍ ຄົມມະ າຄົມ</b>							
ເປົ້າໝາຍ ລະດັບກາງ	ຜົນສຳເລັດທີ່ຄາດຄະເນໄດ້ ໃ. ຕອ. ທ້າຍຂອງ ກາງສະ ໄໝ	ຫົວໜ່ວຍ / %	ປີທີ 1	ປີທີ 2	ປີທີ 3	ປີທີ 4	ປີທີ 5
1. ສຸມໃສ່ ການກໍ່ສ້າງ ແລະ ປັບປຸງ ທາງຫຼວງແຫ່ງຊາດ ເກທີ 13 (ນາເຕີຍ-ປາກມອງ) ແລະ and 2 W (ປາກແບ່ງ-ເມືອງເງິນ )							
2. ກໍ່ສ້າງ, ຍົກລະດັບ, ສ້ອມແປງ ເສັ້ນທາງ ຫຼວງ ແຂວງ ແລະ ເມືອງ ແລະ ທາງຊົນນະ ບົດ ໃຫ້ສາມາດນຳໃຊ້ໄດ້ທັງ 2 ລະດູ ແລະ ນຳໃຊ້ຢ່າງຍືນຍົງ. ທາງເຂົ້າເຖິງ 70% ຂອງ ບ້າ (ໃຊ້ໄດ້ 2 ລະດູ) ແລະ 80% ຂອງບ້າ ທັງໝົດ(ໃຊ້ໄດ້ 2 ລະດູ) ແລະ 80% ຂອງ ບ້າ ທັງໝົດ (ໃຊ້ໄດ້ 1 ລະດູ)							
3. ເອົາໃຈໃສ່ ໃນການ ບູລະນະຮັກສາ ທາງທີ່ມີຢູ່ ໃຫ້ສາມາດນຳໃຊ້ ໄດ້ຕະຫຼອດປີ ແລະ ນຳໃຊ້ຢ່າງຍືນ ຍົງ							
ຊື່ໂຄງການ PIP	ຊ່ວງເວລາ/ຕົວຊີ້ວັດ ຜົນກະ ທົບ ຂອງໂຄງກາ		ປີທີ 1	ປີທີ 2	ປີທີ 3	ປີທີ 4	ປີທີ 5
ກາ ຄຸ້ມຄອງໂຄງກາ Lao SIDA	5 ປີ ຈາກປີທຳອິດ ຮອດປີທີ		ໂຄງກາ				
	5		XX				
ກາ ຄຸ້ມຄອງໂຄງກາ IFAD	2 ປີ ຈາກປີທຳອິດ ຮອດປີທີ		ໂຄງກາ		ກາ ນຳໃຊ້ ຜີ ໄດ້ຮັບຂອງໂຄງກາ		
	2		XXXXXXXXXXXXXXXXXXXX				
ກາ ຄຸ້ມຄອງ ກາ ສ້ອມແປງປົກກະຕິ ໃ 7 ເມືອງ	5 ປີ ຈາກປີທຳອິດ ຮອດປີທີ		ໂຄງກາ				
	5		XX				
ການຄຸ້ມຄອງ ການສ້ອມແປງ ແຕ່ລະໄລຍະ ແລະ ການພັ້ນຟູ	5 ປີ ຈາກປີທຳອິດ ຮອດປີທີ		ໂຄງກາ				
	5		XX				





ຂະຫຍາຍ ແລະ ຍົກລະດັບ ທາງ ຈາກ ທ່າກາ ຈຳຮ່າງ	2 ປີຈາກປີທີ່ 2 ຮອດປີທີ່ 3			ໂຄງກາ	ກາ ຈຳໃຊ້ ຜິ ໄດ້ຮັບຂອງ
				xxxxxxxxxxxxxxxxxxx	
ຂະຫຍາຍ ແລະ ຍົກລະດັບ ທາງ ຈາກ ຊຽງແລ-ກັນວາງ	2 ປີຈາກປີທຳອິດ ຮອດປີທີ່ 2		ໂຄງກາ	ກາ ຈຳໃຊ້ ຜິ ໄດ້ຮັບຂອງໂຄງກາ	
				xxxxxxxxxxxxxxxxxxx	
ຂະຫຍາຍ ແລະ ຍົກລະດັບ ທາງ km62/13N ບ້າ ຈາຄຳ	1 ປີ ໃ ປີທີ່ 2		ໂຄງກາ	ກາ ຈຳໃຊ້ ຜິ ໄດ້ຮັບຂອງໂຄງກາ	
				xxxxxxx xx	
ຂະຫຍາຍ ແລະ ຍົກລະດັບ ທາງ ຮອມໄຊ -ຫ້ວຍຄໍ້	2 ປີຈາກ ປີທີ່ 4 ຮອດປີທີ່ 5			ໂຄງກາ	
				xxxxxxxxxxxxxxxxxxx	
ຂະຫຍາຍ ແລະ ຍົກລະດັບ ທາງບ້ານ ພູທອງ -ຫ້ວຍປອດ	2 ປີຈາກ ປີທີ່ 4 ຮອດປີທີ່			ໂຄງກາ	
				xxxxxxxxxxxxxxxxxxx	
ຂະຫຍາຍ ແລະ ຍົກລະດັບ ທາງ ຈາກ ນາໄຊ-ນ້ຳວິນເໜືອ	1 ປີ ໃ ປີທີ່ 4			ໂຄງກາ	ກາ ຈຳໃຊ້ ຜິ
				xxxxxxx	
ຂະຫຍາຍ ແລະ ຍົກລະດັບ ທາງ ຈາກ ບ້າ ຈາສະຫວ່າງ ຈຳຄາ	2 ປີຈາກ ປີທີ່ 2 ຮອດປີທີ່ 3			ໂຄງກາ	ກາ ຈຳໃຊ້ ຜິ ໄດ້ຮັບຂອງ
				xxxxxxxxxxxxxxxxxxx	
ຂະຫຍາຍ ແລະ ຍົກລະດັບ ທາງ ຈາກ PhouatSopjalang	2 ປີ ຈາກປີທຳອິດ ຮອດປີທີ່ ສອງ		ໂຄງກາ	ກາ ຈຳໃຊ້ ຜິ ໄດ້ຮັບຂອງໂຄງກາ	
				xxxxxxxxxxxxxxxxxxx	
ຂະຫຍາຍ ແລະ ຍົກລະດັບ ທາງ ຈາກບ້າ Fan Tardnamkad	1 ປີ ໃ ປີທຳອິດ		ໂຄງກາ	ກາ ຈຳໃຊ້ ຜິ ໄດ້ຮັບຂອງໂຄງກາ	
				xxxxxxx	

ຂະຫຍາຍ ແລະ ຍົກລະດັບ ທາງ ຈາກ MokkaNamjong	1 ປີ ໃ ປີທຳອິດ		ໂຄງກາ	ກາ ຳໃຊ້ ຜີ ໄດ້ຮັບຂອງໂຄງກາ		
			xxxxxxx			
ຂະຫຍາຍ ແລະ ຍົກລະດັບ ທາງ ຈາກ NamhangtaiSaluang	1 ປີ ໃ ປີທຳອິດ		ໂຄງກາ	ກາ ຳໃຊ້ ຜີ ໄດ້ຮັບຂອງໂຄງກາ		
			xxxxxxx			
ຂະຫຍາຍ ແລະ ຍົກລະດັບ ທາງ ຈາກ PhonhomeHouihere	1 ປີ ໃ ປີທີສອງ		ໂຄງກາ t	ກາ ຳໃຊ້ ຜີ ໄດ້ຮັບຂອງໂຄງກາ		
			xxxxxxx			
ຂະຫຍາຍ ແລະ ຍົກລະດັບ ທາງ ຈາກ NamhangtaiMoklahung	1 ປີ ໃ ປີທີສອງ		ໂຄງກາ	ກາ ຳໃຊ້ ຜີ ໄດ້ຮັບຂອງໂຄງກາ		
			xxxxxxx			
ຂະຫຍາຍ ແລະ ຍົກລະດັບ ທາງ ຈາກ NampaTongpang	1 ປີ ໃ ປີທີ 3			ໂຄງກາ	ກາ ຳໃຊ້ ຜີ ໄດ້ຮັບຂອງ	
				xxxxxxx		
ກໍ່ສ້າງ ເສັ້ນ ທາງໃໝ່ ຈາກ ເມືອງ ງາ ລາດທານ (ຊາຍແດນ ຫຼວງພະບາງ)	2 ປີ ຈາກປີທີ 1 ເຖິງປີທີ 2		ໂຄງກາ	ກາ ຳໃຊ້ ຜີ ໄດ້ຮັບຂອງໂຄງກາ		
			xxxxxxxxxxxxxxxxxxx			
ກໍ່ສ້າງ ເສັ້ນ ທາງໃໝ່ ຈາກ ຕາກກອກນາແລະ (ຊາຍແດນ ຫຼວງນໍ້າທາ)	2 ປີ ຈາກປີທີ 1 ເຖິງປີທີ 2		ໂຄງກາ	ກາ ຳໃຊ້ ຜີ ໄດ້ຮັບຂອງໂຄງກາ		
			xxxxxxxxxxxxxxxxxxx			
ກໍ່ສ້າງ ເສັ້ນ ທາງໃໝ່ ຈາກ ເມືອງຫຼຸນ ຮູຮອແກ (ຊາຍແດນ ບໍ່ແກ້ວ)	2 ປີ ຈາກປີທີ 2 ເຖິງປີທີ 3		ໂຄງກາ	ກາ ຳໃຊ້ ຜີ ໄດ້ຮັບຂອງໂຄງກາ		
			xxxxxxxxxxxxxxxxxxx			
ກໍ່ສ້າງ ເສັ້ນ ທາງໃໝ່ ຈາກຕາດໝໍ້, ເມືອງຫຼ້າ - ນໍ້າລາງ ເມືອງໄຊ	1 ປີ ໃ ປີທຳອິດ		ໂຄງກາ	ກາ ຳໃຊ້ ຜີ ໄດ້ຮັບຂອງໂຄງກາ		
			xxxxxxx			

ກໍ່ສ້າງ ເສັ້ນ ທາງໃໝ່ ຈາກ ປາກແບ່ງ-ປາກຄາ, ຄອນກູດ (ຊາຍແດນ ບໍ່ແກ້ວ)	3 ປີ ຈາກປີທີ 2 ເຖິງປີທີ 4			ໂຄງກາ	ກາ ຈໍໃຊ້ ຕີ ໄ
				xxxxxxxxxxxxxxxxxxxxxxxxxxxx	
ກໍ່ສ້າງ ເສັ້ນ ທາງໃໝ່ ຈາກ ນາໝໍ້-ໄຊ-ບາງ-ເມືອງ ຫຼຸນ	ບໍ່ມີລາຍລະອຽດ				
ກໍ່ສ້າງ ເສັ້ນ ທາງໃໝ່ ຈາກພື້ນທີ່ ນໍ້າຜົນ9ຊາຍແດນ ບາງ	4 ປີ ຈາກປີທີ 32 ເຖິງປີທີ 5			ໂຄງກາ	
				xx	
ກໍ່ສ້າງ ເສັ້ນ ທາງໃໝ່ ຈາກ ຫ້ວຍຮົງ-ພູວຽງໄຊ	3 ປີ ຈາກປີທີ 3 ເຖິງປີທີ 5			ໂຄງກາ	
				xx	
ກໍ່ສ້າງ ເສັ້ນ ທາງໃໝ່ ຈາກພູຕຸ້ມ-ຄາຕັງງາ	1 ປີ ໃ ປີທຳອິດ		ໂຄງກາ	ກາ ຈໍໃຊ້ ຕີ ໄດ້ຮັບຂອາໂຄງກາ	
			xxxxxxx x		
ກໍ່ສ້າງ ເສັ້ນ ທາງໃໝ່ ຈາກຂຽງດີ-ສີບຸນເຮືອງ	ບໍ່ມີລາຍລະອຽດ				
ກໍ່ສ້າງ ເສັ້ນ ທາງໃໝ່ ຈາກລາວວັງ-ປາກປູຍ	ບໍ່ມີລາຍລະອຽດ				
ກໍ່ສ້າງ ເສັ້ນ ທາງໃໝ່ ຈາກ km 17/2 ທ່າໂນນພໍ້	ບໍ່ມີລາຍລະອຽດ				
ກໍ່ສ້າງ ເສັ້ນ ທາງໃໝ່ ຈາກບ້ານ ມັງ-ບ້ານ ມັງທົງທອງສາເລີງ	ບໍ່ມີລາຍລະອຽດ				
ກໍ່ສ້າງ ເສັ້ນ ທາງໃໝ່ ຈາກ ໂພນສະອາດ-ເມືອງຫ້ວຍທອງສະເລີງ	ບໍ່ມີລາຍລະອຽດ				

ກໍ່ສ້າງຂົວ ນາໝີ ແຫ່ງທີ່ 3	ບໍ່ມີລາຍລະອຽດ						
ກໍ່ສ້າງຂົວ ຈີ່ປາກ (ເມືອງ ຫຼ້າ)	1 ປີ ໃ ປີທຳອິດ	ໂຄງກາ	ກາ	ຈໍໃຊ້ ຜີ	ໄດ້ຮັບຂອງໂຄງກາ		
		xxxxxxx					
ກໍ່ສ້າງຂົວ ຈີ່ແສ້ (ເມືອງ າໝີ)	1 ປີ ໃ ປີທຳອິດ	ໂຄງກາ	ກາ	ຈໍໃຊ້ ຜີ	ໄດ້ຮັບຂອງໂຄງກາ		
		xxxxxxx					

(2) ແຂວງ ສາລະວັນ


1) ແຜນ ພັດທະນາ ຂະແໜງ ຄົມມະນາຄົມ ແລະ ໂຍທາ 5 year 2006-2010

ຄວາມຄືບໜ້າ ຂອງເປົ້າໝາຍ ປະຈຳປີ ແລະ ຜີ ກະທົບຈາກໂຄງກາ ລົງທຶ ລັດ							
<b>** ຂະແໜງກາ, ຍ່ອຍ ຄົມມະ, າຄົມ</b>							
<b>ເປົ້າໝາຍ ລະດັບກາງ</b>	<b>ຜົນສຳເລັດທີ່ຄາດຄະເນໄວ້ ໃ ຕອ. ຫ້າຍຂອງ ກາງສະ ໄໝ</b>	<b>ຫົວໜ່ວຍ / %</b>	<b>ປີທີ 1</b>	<b>ປີທີ 2</b>	<b>ປີທີ 3</b>	<b>ປີທີ 4</b>	<b>ປີທີ 5</b>
1. ປັບປຸງ ແລະ ກໍ່ສ້າງ ທາງຫຼວງແຫ່ງຊາດ ໃນແຂວງ ສາລະວັນ ທີ່ສາມາດນຳໃຊ້ໄດ້ທັງ 2 ລະດູ							
2. ກໍ່ສ້າງ ແລະ ສ້ອມແປງ ທາງແຂວງ ແລະ ເມືອງ ໃ 8 ເມືອງ							
3. ກໍ່ສ້າງທາງເຂົ້າ ໄປຫາບ້ານ ທີ່ສາມາດ ໃຊ້ໄດ້ທັງ 2 ລະດູ ສຳລັບ 535 ບ້ານ (88%)							
4. ສຳຫຼວດ ແລະ ປູຢາງ DBST ທາງ 299 km ລວມເຖິງ ທາງຫຼວງແຫ່ງຊາດ 220km, ທາງແຂວງ s 46km ແລະ ເມືອງ 17km ແລະ ທາງພິເສດ 16km							
5. ສຳຫຼວດ ແລະ ກໍ່ສ້າງ ເສັ້ນທາງໃໝ່							

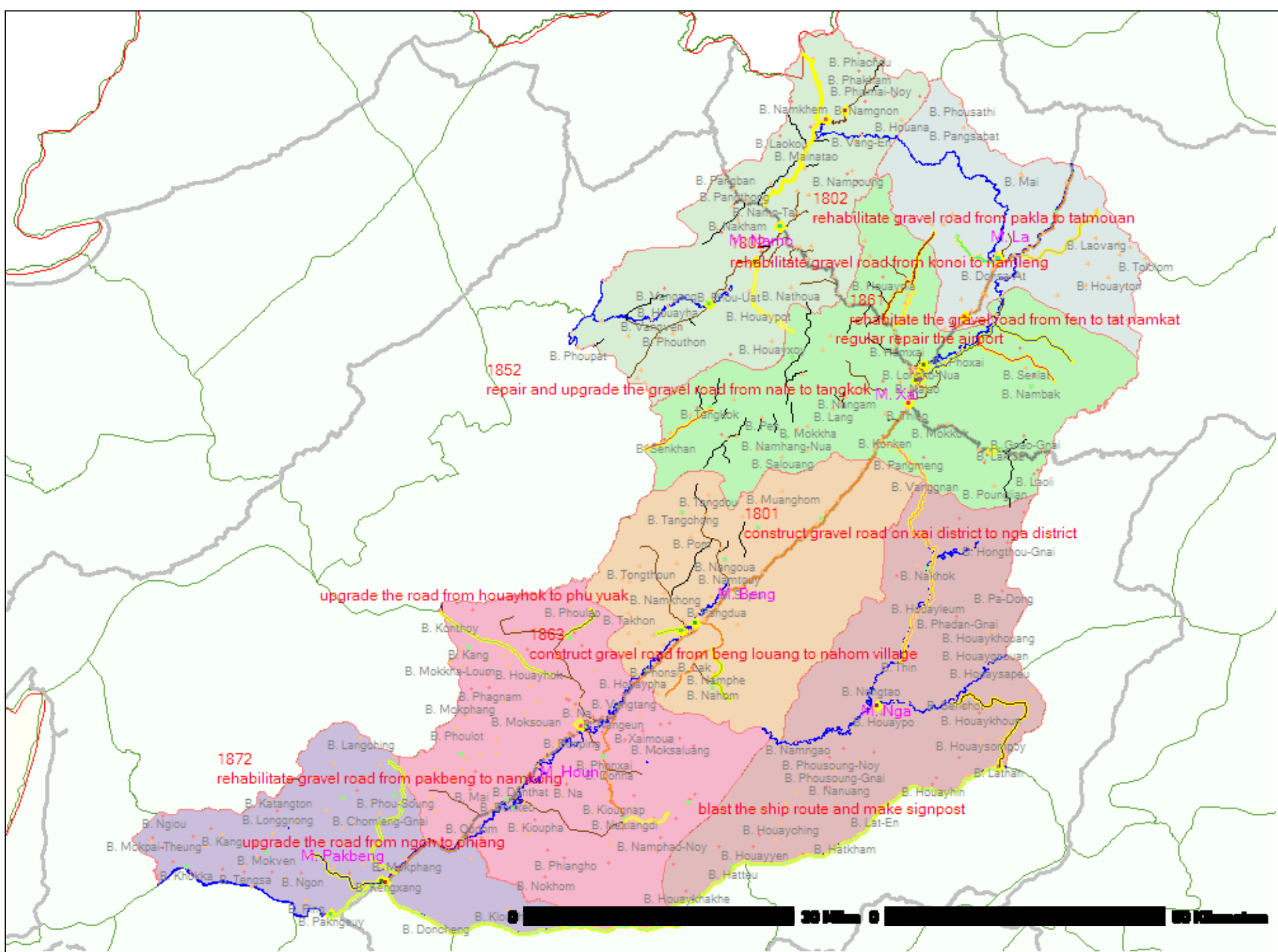
ຊື່ໂຄງການ PIP	ຊ່ວງເວລາ/ຕົວຊີ້ວັດ ຜົນກະທົບ ຂອງໂຄງການ							ປີທີ 1	ປີທີ 2	ປີທີ 3	ປີທີ 4	ປີທີ 5
1. ສຳຫຼວດ ແລະ ປູຢາງ DBST ທາງ ເລກທີ 15 ສາລະວັ R16 ຊາຍແດ ຫວຽດນາມ	3 ປີ ຈາກປີທຳອິດ ເຖິງປີທີ 3								ໂຄງການ		ກາ ຳໃຊ້ ຜີ ໄດ້ຮັບຂອງ	
									xxxxxxxxxxxxxxxxxxxxxxxxxxxx			
2. ສຳຫຼວດ ແລະ ປູຢາງ DBST ທາງ ເລກທີ 15 B ທີ່ມີຂົວເບຕົງ 1 ແຫ່ງ ຈາກ ນາບົງ ຫາສາລະວັ	2 ປີ ຈາກປີທີ 2 ເຖິງປີທີ 3								ໂຄງການ		ກາ ຳໃຊ້ ຜີ ໄດ້ຮັບຂອງ	
									xxxxxxxxxxxxxxxxxxxx			
3. ສຳຫຼວດ ແລະ ປູຢາງ DBST ທາງ ເລກທີ 6901 ຈາກທາງແຍກ 13S ທ່າເຮືອ Kangkongluang	1 ປີ ໃ ປີທີສາມ								ໂຄງການ		ກາ ຳໃຊ້ ຜີ ໄດ້ຮັບຂອງ	
									xxxxxxx			
4. ສຳຫຼວດ ແລະ ປູຢາງ DBST ທາງ ເລກທີ 6905 ຈາກທາງແຍກ 15 (ດ່ ກວດກາ 71) ຊາຍແດ S3	1 ປີ ໃ ປີທີສາມ								ໂຄງການ		ກາ ຳໃຊ້ ຜີ ໄດ້ຮັບຂອງໂຄງການ	
									xxxxxxx			
5. ປູທົນແຮ່ ເສັ້ນທາງເລກທີ 6958 ຈາກທາງແຍກ 1G, ເມືອງ ຕຸ້ມລານ ທາງແຍກ ເລກທີ 15 ທີ່ມີຂົວ ເບເລ	1 ປີ ໃ ປີທີສອງ								ໂຄງການ		ກາ ຳໃຊ້ ຜີ ໄດ້ຮັບຂອງໂຄງການ	
									xxxxxxx			
6. ປູທົນແຮ່ ເສັ້ນທາງເລກທີ 6910 ທາງແຍກ ເລກທີ 15 ,ເມືອງ ຊາມຸຍ ຊາຍແດນ R11ທີ່ມີຂົວ ເບເລ	2 ປີ ຈາກ ປີທີ 4 ເຖິງປີທີ 5										ໂຄງການ	
											xxxxxxxxxxxxxxxxxxxx	

7. ບູຢາງ DBST ໃ ຂອບເຂດໃ ເມືອງ ເມືອງ ສາລະວັ ມີທາງຢ່າງ	2 ປີ ຈາກ ປີທີ 4 ເຖິງປີທີ 5					ໂຄງກາ	
						xxxxxxxxxxxxxxxxxxxx	
8. ບູຢາງ DBST ໃ ຂອບເຂດໃ ເມືອງ ເລົາງາມ ມີທ່າເຕີງ	1 ປີ ໃ ປີທີສອງ			ໂຄງກາ	ກາ ຳໃຊ້ ຜີ ໄດ້ຮັບຂອງໂຄງກາ		
				xxxxxxx			
9. ບູຢາງ DBST ໃ ຂອບເຂດໃ ເມືອງ ຊາມຸຍ	1 ປີ ໃ ປີທີສອງ			ໂຄງກາ	ກາ ຳໃຊ້ ຜີ ໄດ້ຮັບຂອງໂຄງກາ		
				xxxxxxx			
10. ບູຫີນແສ່ ເສັ້ນທາງເລກທີ 6903 ຈາກທາງແຍກ 5 -Sunjayon, ຊາຍແດນ ກາລິມ ມີຂົວເບເລ	1 ປີ ໃ ປີທຳອິດ			ໂຄງກາ	ກາ ຳໃຊ້ ຜີ ໄດ້ຮັບຂອງໂຄງກາ		
				xxxxxxx			
11. ບູຫີນແສ່ ເສັ້ນທາງເລກທີ 6915 ຈາກ ຊາຍແດນ ເມືອງ ທ່າເຕົາປູນກະລຶມ	1 ປີ ໃ ປີທີສອງ			ໂຄງກາ	ກາ ຳໃຊ້ ຜີ ໄດ້ຮັບຂອງໂຄງກາ		
				xxxxxxx			
12. ບູຫີນແສ່ ເສັ້ນທາງເລກທີ 6906 ຈາກເມືອງ ວາປີ ທາງແຍກ 6906, ບ້ານ ນາຕານ ຄົງ ມີຂົວເບເລ	1 ປີ ໃ ປີທີສາມ				ໂຄງກາ	ກາ ຳໃຊ້ ຜີ ໄດ້ຮັບຂອງ	
					xxxxxxx		
13. ບູຫີນແສ່ ເສັ້ນທາງເລກທີ no. 36 ຈາກທາງແຍກ 1H ບ້ານ Hangphou ມີຂົວເບເລ	1 ປີ ໃ ປີທຳອິດ			ໂຄງກາ	ກາ ຳໃຊ້ ຜີ ໄດ້ຮັບຂອງໂຄງກາ		
				xxxxxxx			

14. ບູທິນແຮ່ ເສັ້ນທາງເລກທີ. 6951 ຈາກທາງແຍກ 13S ບ້ານ Thakhansoumsour	1 ປີ ໃ ປີທີຫ້າ						ໂຄງກາ
							xxxxxxx
15. ບູທິນແຮ່ ເສັ້ນທາງເລກທີ 6934 ຈາກທາງແຍກ 15 Nongfuyong	1 ປີ ໃ ປີທຳອິດ		ໂຄງກາ	ກາ ຳໃຊ້ ຜີ ໄດ້ຮັບຂອງໂຄງກາ			
		xxxxxxx					
16. ປູຢາງ DBST ເສັ້ນທາງ ເລກທີ 7273 ພື້ນທີ່ ຕາດລໍ	1 ປີ ໃ ປີທຳອິດ		ໂຄງກາ	ກາ ຳໃຊ້ ຜີ ໄດ້ຮັບຂອງໂຄງກາ			
		xxxxxxx					
17. ປູຢາງ DBST ເສັ້ນທາງ ເລກທີ 7278 ທາງແຍກ 15 Kangkoug (Parkset)	1 ປີ ໃ ປີທີສອງ		ໂຄງກາ	ກາ ຳໃຊ້ ຜີ ໄດ້ຮັບຂອງໂຄງກາ			
		xxxxxxx					
18. ກໍ່ສ້າງ ທາງເລກທີ . 5501 ບ້ານ ປາກເຊບັ້ງນວນ Thakhansoumsour village ມີຂົວເບເລ (ທາງແຂວງ )	1 ປີ ໃ ປີທີສອງ		ໂຄງກາ	ກາ ຳໃຊ້ ຜີ ໄດ້ຮັບຂອງໂຄງກາ			
		xxxxxxx					
19. ກໍ່ສ້າງ ທາງເລກທີ 6907 ຈາກບ້າ ໜອງບົວ ທາງແຍກ 1G ເມືອງ ໂພ ສະຫວັນ (ເສັ້ນທາງເມືອງ)	1 ປີ ໃ ປີທຳອິດ		ໂຄງກາ	ກາ ຳໃຊ້ ຜີ ໄດ້ຮັບຂອງໂຄງກາ			
		xxxxxxx					



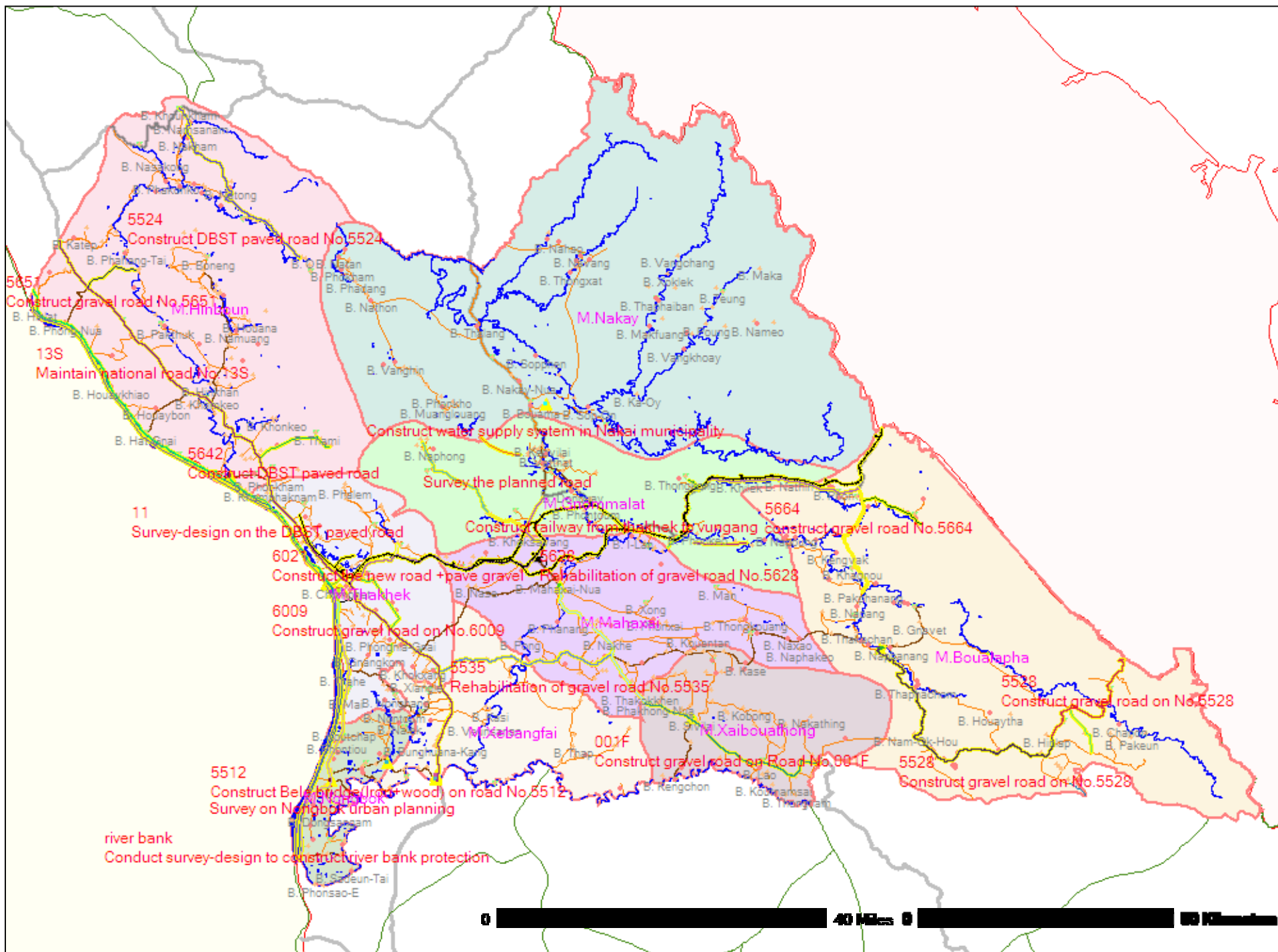
PIP Map of PWT sector 5 year plan 2006-2010 in Oudomxay Province





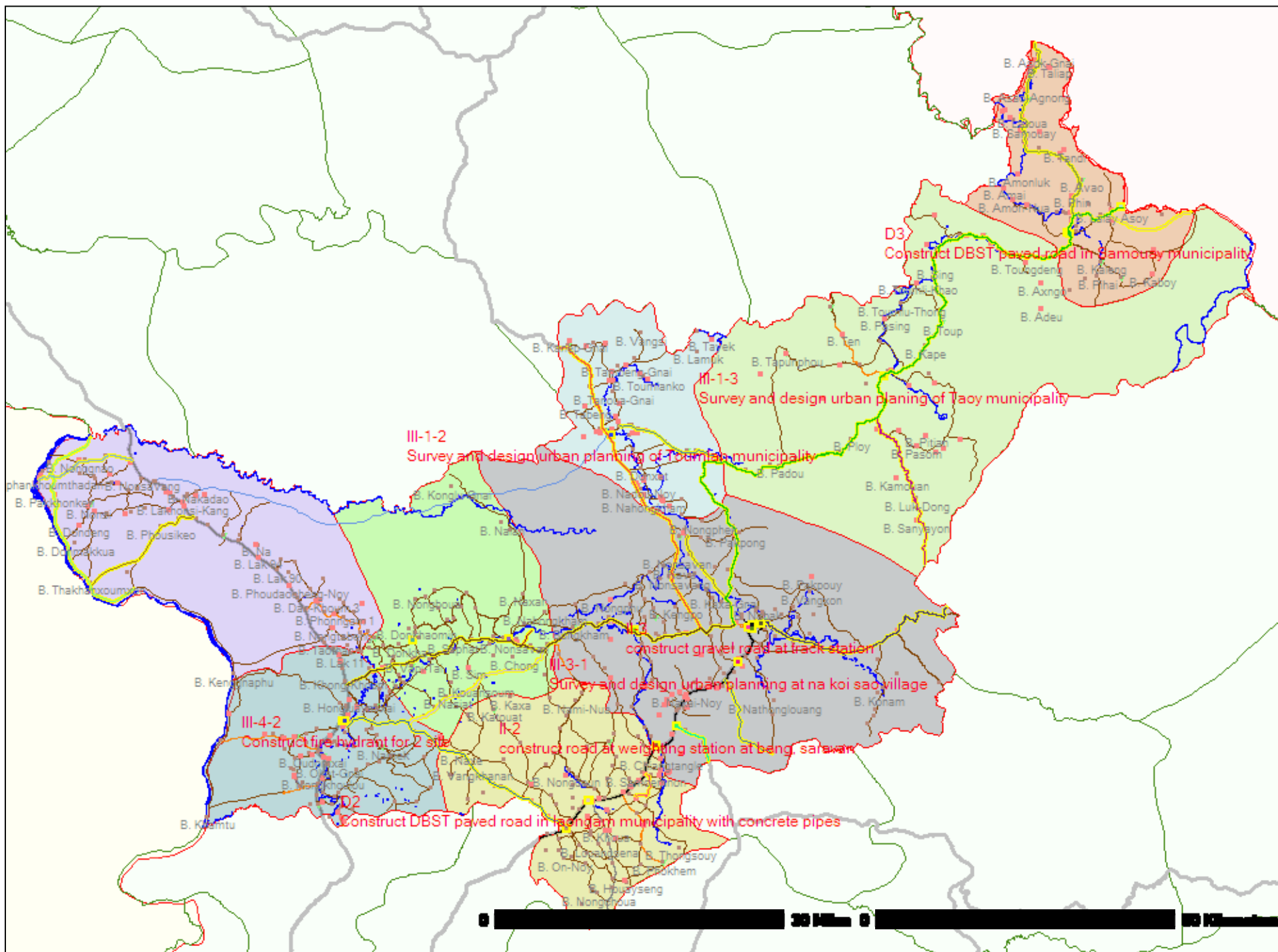


PIP Map of PWT sector 5 year plan 2006-2010 in Khammouane Province





PIP Map of PWT  
sector 5 year plan  
2006-2010 in  
Saravane Province



III-1-2  
Survey and design urban planning of Loumlao municipality

III-1-3  
Survey and design urban planning of Taoy municipality

III-3-1  
Survey and design urban planning at na koi sae village

III-4-2  
Construct fire hydrant for 2 site

II-2  
construct road at weighing station at beng saravane

D2  
Construct DBST paved road in laengam municipality with concrete pipes

D3  
Construct DBST paved road in Bamouay municipality

0 30 Kilom 60 Kilom

ຈັດພິມ ແລະ ສະຫງວນລິຂະສິດໂດຍ  
ກະຊວງແຜນການ ແລະ ການລົງທຶນ

Copyright© 2010 by  
Ministry of Planning and Investment  
Printing supported by JICA-PCAP2

