

STANDARD OPERATING PROCEDURE (SOP)

SISTEM PERINGATAN DINI SEBELUM KEJADIAN BANJIR BANDANG DAERAH ALIRAN SUNGAI KALIJOMPO DI KABUPATEN JEMBER



KERJASAMA

**YAYASAN PENGABDI MASYARAKAT
(YPM)**

dengan

**JAPAN INTERNATIONAL COOPERATION AGENCY
(JICA)**



**TIM KAJIAN
YAYASAN PENGABDI MASYARAKAT
2010**

KATA PENGANTAR

Dengan memanjat puji syukur, Tim Yayasan Pengabdian Masyarakat (YPM) telah menyelesaikan laporan penyusunan *Standard Operational Procedure* (SOP) System Peringatan Dini sebelum Banjir Bandang pada Daerah Aliran Sungai Kalijompo di Kabupaten Jember

Standard Operational Procedure (SOP) ini disusun berdasarkan hasil kegiatan *Focus Group Discussion*, *Site Watching*, *Table Top Exercise* dan diseminasi hasil ketiga kegiatan tersebut. Laporan ini berisikan tentang SOP System Peringatan Dini berdasarkan Hulu, Hilir dan SATLAK secara umum dan SOP System Peringatan Dini berdasarkan kondisi tertentu.

Pada kesempatan ini, Tim YPM menyampaikan terima kasih kepada:

1. Japan International Cooperation Agency (JICA) atas kepercayaan kepada YPM untuk bekerjasama dalam kegiatan kebencanaan, dalam hal ini terfokus pada SOP system peringatan dini.
2. Asisten II Kabupaten Jember yang telah membantu YPM dalam pelaksanaan kegiatan.
3. Peserta kegiatan (Satlak Kabupaten Jember, Adm. Perkebunan Kalijompo, Camat Sukorambi beserta staf, Camat Patrang beserta staf, Kepala Desa Klungkung beserta staf dan masyarakat, Kepala Desa Karangpring beserta staf dan masyarakat, Lurah Gebang Poreng beserta staf dan masyarakat, dan Lurah Slawu beserta staf dan masyarakat.

Agar supaya laporan ini lebih sempurna, mohon koreksi dan saran. Semoga laporan ini bermanfaat.

Jember, Nopember 2010

Ketua YPM

LATAR BELAKANG

Indonesia memiliki resiko tinggi akan terjadi bencana alam. Hal ini disebabkan banyak hal, mulai dari kondisi alam sampai kesalahan manusia itu sendiri. Secara geologis, klimatologis, dan geografis, wilayah Indonesia tergolong rentan bencana.

Tatanan geologi di Indonesia yang menjadikan permukaan alam Indonesia bergunung-gunung dan berlembah dengan berbagai sungai yang ditunjang oleh hujan di atas normal bertempo lama menyebabkan potensi untuk mengalami banjir bandang, longsor dan erosi. Banjir bandang merupakan salah satu jenis bencana alam yang sering (60%) terjadi di Indonesia. Banjir bandang pada umumnya terjadi di wilayah Indonesia bagian Barat yang menerima curah hujan lebih banyak dibanding dengan wilayah Indonesia bagian Timur.

Kabupaten Jember adalah salah satu bagian wilayah Indonesia bagian Barat yang rentan terhadap banjir bandang. Banjir bandang di Kabupaten Jember yang menimbulkan korban terparah terjadi pada tahun 2006 di Kecamatan Panti, kemudian di Kecamatan Silo pada tahun 2008 dan 2009.

Meningkatnya intensitas terjadinya bencana di Indonesia mendorong setiap pihak yang berkepentingan untuk lebih mewaspadaikan dan menata manajemen penanggulangan bencana yang terjadi. Salah satu institusi dari luar negeri yang melakukan kajian pengelolaan bencana alam di Kabupaten Jember adalah *Japan International Cooperation Agency* (JICA). Pada tahun 2010, JICA memberi kepercayaan kepada Yayasan Pengabdian Masyarakat (YPM) sebagai mitranya untuk melaksanakan kegiatan “Penelitian Dasar dan Persiapan untuk Sub Proyek Sistem Peringatan Dini dan Evakuasi Dini”, Dalam hal ini, YPM melakukan kegiatan penelitian di tiga lokasi rawan bencana di Kabupaten Jember, yaitu Kecamatan Panti, Kecamatan Sukorambi, dan Kecamatan Silo.

Sebagai kelanjutan dari kegiatan penelitian tersebut, YPM kembali mendapat kepercayaan untuk melaksanakan kegiatan *Focus Group Discussion, Site Watching, dan Table Top Exercise Sistem Peringatan Dini Sebelum Kejadian Banjir Bandang* untuk menghasilkan Standard Operating Procedure (SOP) Sistem Peringatan Dini (*Early Warning System*) Sebelum Kejadian Banjir Bandang di DAS Kalijompo Kabupaten Jember.

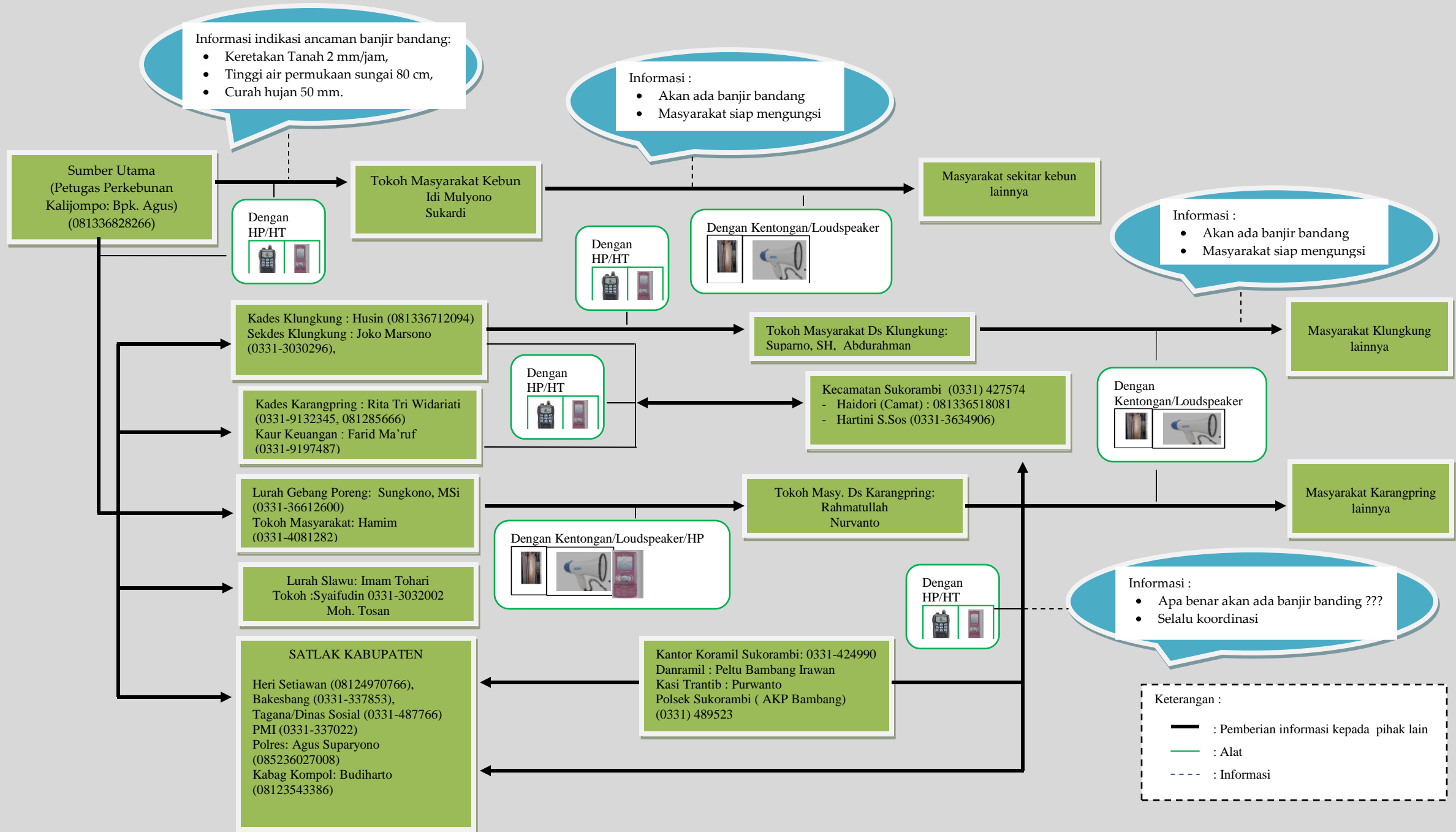
Sistem Peringatan Dini atau *Early warning system (EWS)* merupakan sebuah tatanan penyampaian informasi hasil prediksi terhadap sebuah ancaman kepada masyarakat sebelum terjadinya sebuah peristiwa yang dapat menimbulkan risiko. EWS bertujuan untuk memberikan peringatan agar penerima informasi dapat segera siap siaga dan bertindak sesuai kondisi, situasi dan waktu yang tepat. Prinsip utama dalam EWS adalah memberikan informasi cepat, akurat, tepat sasaran, mudah diterima, mudah dipahami, terpercaya dan berkelanjutan. Dengan penerapan sistem peringatan dini yang baik dan benar akan dapat melindungi dan menyelamatkan masyarakat dari ancaman banjir bandang.

Sistem peringatan dini adalah kunci pengurangan resiko yang efektif. Akan menjadi efektif jika sistem tersebut dapat dikenali dan dipahami oleh masyarakat dan hasil deteksinya dapat diinformasikan kepada masyarakat, khususnya masyarakat di sekitar rawan banjir bandang. Oleh karena itu, Sistem peringatan ini akan menjadi efektif jika dibuat dalam bentuk SOP.

SOP sistem peringatan dini yang efektif harus bisa dipahami oleh seluruh masyarakat hingga kemudian dapat meningkatkan kesadaran yang kuat untuk menjadikannya sebagai kebutuhan bersama. SOP yang dibuat bersama masyarakat merupakan hal yang realistis dan dapat dipercaya, karena masyarakatlah yang lebih mengetahui karakteristik wilayah serta kebutuhannya.

SOP sistem peringatan dini sebelum banjir bandang DAS Kalijompo Kabupaten Jember ini dibuat melalui berbagai tahap yang dibuat bersama oleh perwakilan Satlak Kabupaten Jember, Kecamatan Patrang, Kecamatan Sukorambi, Desa Klungkung, Desa Karangpring, Kelurahan Gebang Poreng, dan Kelurahan Slawu serta masyarakat/tokoh masyarakat Desa Klungkung, Desa Karangpring, Kelurahan Gebang Poreng, dan Kelurahan Slawu dan Perkebunan Kalijompo.

SOP SISTEM PERINGATAN DINI - DAS KALIJOMPO HULU



SOP SISTEM PERINGATAN DINI - DAS KALIJOMPO HILIR

Informasi indikasi ancaman banjir:

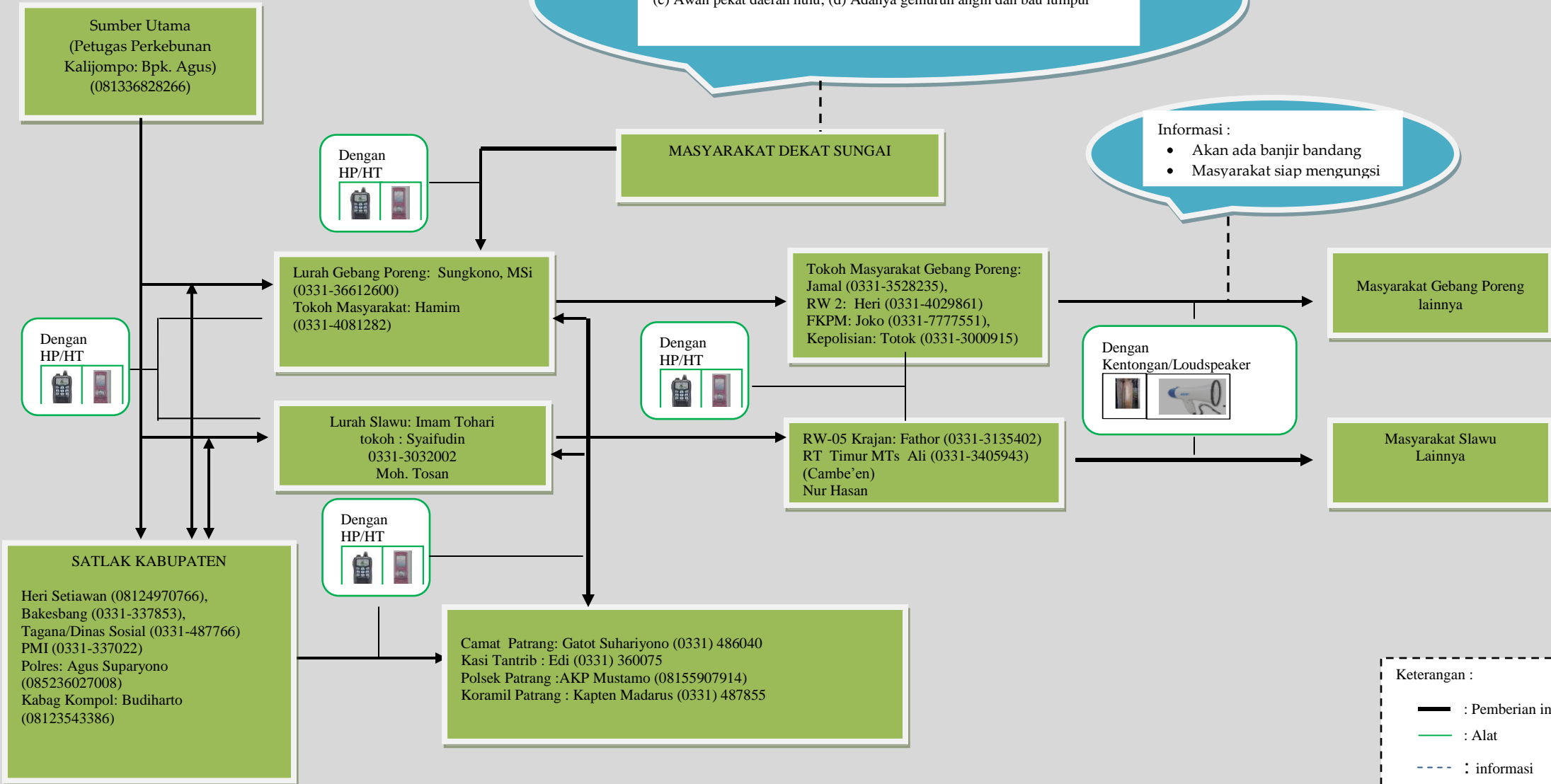
- Keretakan Tanah 2 mm/jam,
- Tinggi air permukaan sungai 80 cm,
- Curah hujan 50 mm.

Informasi :

- (a) Air berubah warna dan keruh (adanya lumpur); (b) Suara dentuman batu;
- (c) Awan pekat daerah hulu; (d) Adanya gemuruh angin dan bau lumpur

Informasi :

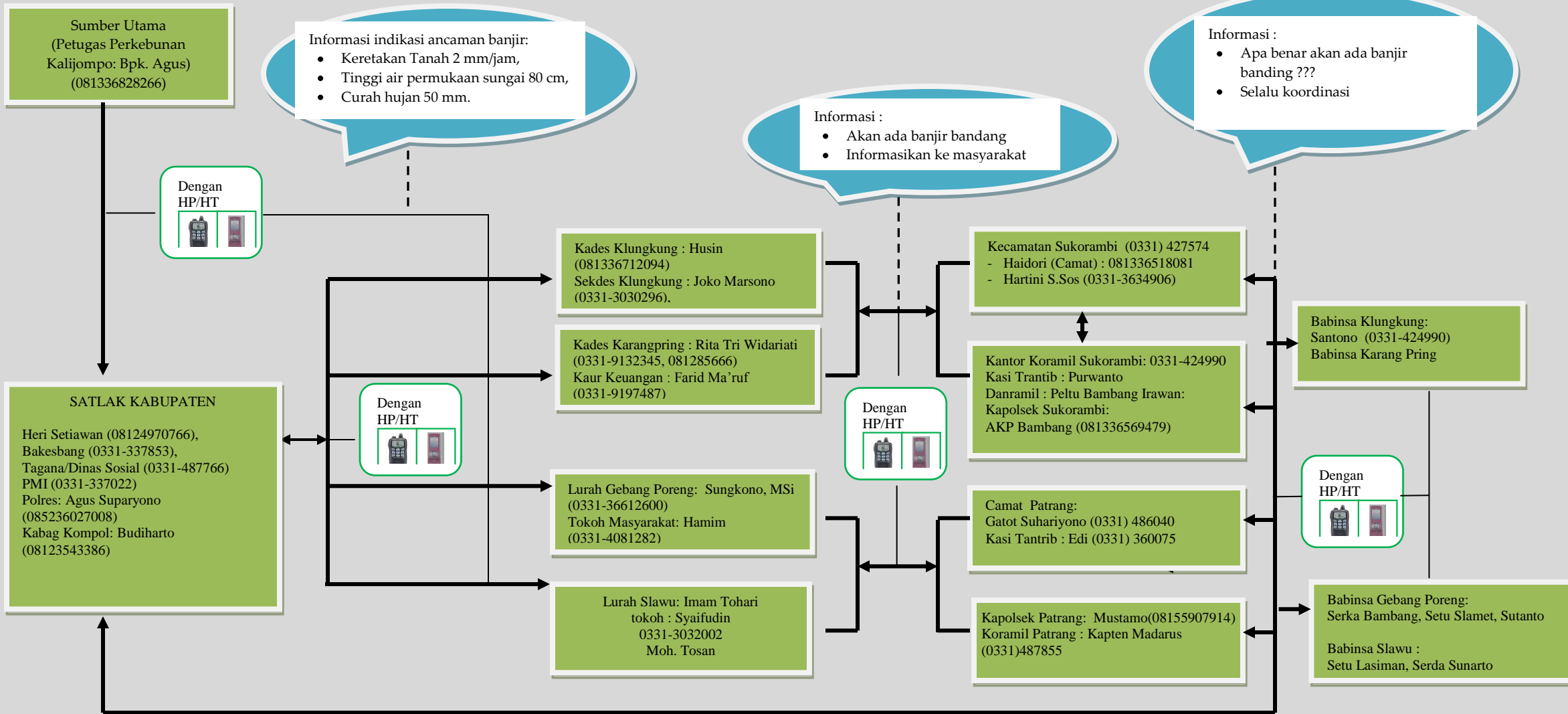
- Akan ada banjir bandang
- Masyarakat siap mengungsi



Keterangan :

- : Pemberian informasi kepada pihak lain
- : Alat
- - - : informasi

SOP SISTEM PERINGATAN DINI - DAS KALIJOMPO SATLAK



Keterangan :

- : Pemberian informasi kepada pihak lain
- : Alat
- - - : Informasi

**PENJELASAN SKEMA ALUR KOMUNIKASI
SOP SISTEM PERINGATAN DINI SEBELUM BANJIR BANDANG
DAS KALIJOMPO JEMBER**

SOP HULU

- a) Pihak Perkebunan Kalijompo (P. Agus: 081336828266) merupakan sumber utama pembawa informasi di wilayah hulu yang dilengkapi peralatan pengukur curah hujan; tinggi permukaan air, dan keretakan tanah.
- b) Pihak Perkebunan Kalijompo (P. Agus: 081336828266) menyampaikan informasi berdasarkan indikator: (a) kondisi keretakan tanah 2 mm/jam; (b) tinggi air permukaan sungai 80 cm; dan (c) curah hujan 50 mm
- c) Pihak Perkebunan Kalijompo (P. Agus: 081336828266) memberikan informasi kepada masyarakat terdekat atau tokoh masyarakat (Idi Mulyono dan Sukardi). Media penyampaian informasi tersebut dapat menggunakan alat antara lain berupa lisan dan spiker. Penyampaian waktu dilakukan dengan cepat, sehingga waktu yang dibutuhkan kurang dari 5 menit.
- d) Petugas Perkebunan Kalijompo menyampaikan informasi kepada SATLAK tingkat kabupaten, kecamatan dan desa/kelurahan. Media penyampaian informasi tersebut dapat menggunakan alat antara lain berupa HT dan Handphone. Penyampaian waktu dilakukan dengan cepat, sehingga waktu yang dibutuhkan kurang dari 5 menit
- e) Kades Klungkung (Husin: 081336712094) dan Sekdes Klungkung (Joko Marsono: 0331-3030296) dengan alat HT atau HP menghubungi tokoh masyarakat Desa Klungkung (Abdurahman) untuk memberikan informasi kepada masyarakat dengan alat kentongan atau megaphone akan adanya banjir bandang dan masyarakat diharap siap untuk evakuasi.
- f) Kades Karangpring (Rita Tri Widariati: 0331-9132345, 081285666) dan Kaur Keuangan (Farid Ma'ruf: 0331-9197487) dengan alat HT atau HP menghubungi tokoh masyarakat Desa Karangpring (Rahmatullah dan Nuryanto) untuk memberikan informasi kepada masyarakat dengan alat kentongan atau megaphone akan adanya banjir bandang dan masyarakat diharap siap untuk evakuasi.
- g) Baik tokoh masyarakat wilayah hulu atau sekitar Perkebunan Kalijompo, tokoh masyarakat Desa Klungkung dan tokoh masyarakat Desa Karangpring menyampaikan informasi akan adanya banjir bandang kepada masyarakat dengan bunyi kentongan 4 ketukan. Masyarakat hulu mengikuti aturan ketukan kentongan sebagai berikut:
 - (a) Ketukan 1 artinya pembunuhan;
 - (b) Ketukan 2 artinya perampokan;
 - (c) Ketukan 3 artinya kebakaran;

(d) **Ketukan 4 artinya bencana banjir;** dan

(e) Ketukan 5 artinya pencurian hewan.

Penyampaian waktu dilakukan dengan cepat, sehingga waktu yang dibutuhkan kurang dari 5 menit;

- h) Baik pihak Desa Klungkung maupun Desa Karangpring sama-sama memberikan informasi kepada pihak Kecamatan Sukorambi (Ktr Camat: 0331-427574, Haidori (Camat): 081336518081 dan Hartini S.Sos: 0331-3634906) dan tentang akan adanya banjir bandang
- i) Pihak Satlak Kabupaten [(Heri Setiawan (08124970766), Bakesbang (0331-337853), Tagana/Dinas Sosial (0331-487766), PMI (0331-337022), Polres: Agus Suparyono (085236027008), Kabag Kopol: Budiharto (08123543386)] menghubungi dengan alat HP/HT ke Kantor Koramil Sukorambi: 0331-424990, Kasi Trantib : Purwanto, dan Danramil: Peltu Bambang Irawan. Selain itu, pihak Satlak Kabupaten juga menghubungi dengan alat HP/HT ke Pihak Desa Klungkung (Husin: 081336712094 dan Sekdes Klungkung: Joko Marsono: 0331-3030296) dan Karangpring (Rita Tri Widariati: 0331-9132345, 081285666 dan Kaur Keuangan: Farid Ma'ruf: 0331-9197487) untuk mengecek kebenaran berita akan terjadi banjir bandang. Semua pihak terus berkoordinasi.
- j) Penanggungjawab evakuasi adalah petugas perkebunan dan dikoordinasikan dengan Satlak Desa dan Satlak Kecamatan. (jika banjir mengancam lebih besar, maka di koordinasikan dengan Satlak Kabupaten);
- k) Tim evakuasi harus memiliki keakuratan informasi mengenai (a) tata letak lokasi evakuasi yang relatif lebih aman; (b) kepastian jalur menuju lokasi evakuasi; (c) jumlah dan kondisi alat transportasi, termasuk kesiapan pengemudi; (d) penentuan kelompok prioritas yang akan dievakuasi, yaitu anak-anak dan kaum wanita serta kaum laki, namun tetap mempertimbangkan kondisi fisik individu






SOP HILIR

- a) Pihak Kelurahan Gebang Poreng [(Lurah: Sungkono, MSi (033136612600) dan tokoh masyarakat: Hamim (0331-4081282)] dan pihak Kelurahan Slawu (Camat: Imam Tohari dan tokoh masyarakat: Syaifudin 0331-3032002) memperoleh informasi dari 3 (tiga) sumber, yaitu: (a) petugas Perkebunan Kalijompo; (b) satlak kecamatan, desa, polsek dan koramil; dan (c) masyarakat daerah pinggiran sungai Kalijompo dengan menggunakan alat komunikasi HP/HT.
- b) Informasi yang diperoleh dari masyarakat setempat berdasarkan beberapa indikator, yaitu: (a) Air berubah warna dan keruh (adanya lumpur); (b) Air di sungai/kali tiba-tiba mengering; (c) Suara dentuman batu; (d) Awan pekat daerah hulu; (e) Adanya gemuruh angin dan bau lupur yang dibawa oleh angin. Penyampaian waktu dilakukan dengan cepat, sehingga waktu yang dibutuhkan kurang dari 5 menit
- c) Dengan menggunakan HP/HT, pihak Kelurahan Gebang Poreng (Lurah: Sungkono, MSi: 033136612600 dan Hamim: 0331-4081282) menghubungi tokoh masyarakat Gebang Poreng (Jamal: 0331-3528235), RW 2: Heri (0331-4029861), FKPM: Joko (0331-7777551), dan Kepolisian: Totok (0331-3000915) agar masyarakat diberitahu kalau akan datang banjir bandang dan agar masyarakat siap untuk evakuasi. Penyampaian waktu dilakukan dengan cepat, sehingga waktu yang dibutuhkan kurang dari 5 menit
- d) Begitupula dengan pihak Kelurahan Slawu (Lurah Slawu: Imam Tohari dan Tokoh Masyarakat: Syaifudin 0331-3032002), dengan menggunakan HP/HT menghubungi tokoh masyarakat Slawu (RW-05 Krajan: Fathor 0331-3135402, RT Timur MTs/Cambe'an: Ali 0331-3405943) untuk memberitahukan ke masyarakat Slawu lainnya kalau akan datang banjir bandang dan agar masyarakat siap untuk evakuasi. Penyampaian waktu dilakukan dengan cepat, sehingga waktu yang dibutuhkan kurang dari 5 menit.
- e) Baik pihak Kelurahan Gebang Poreng maupun Kelurahan Slawu sama-sama memberikan informasi tentang akan adanya banjir bandang kepada pihak Kecamatan Patrang (Camat Patrang: Drs. Gatot Suhariyono 0331-486040 dan 0331- 3640075, Kasi Tantrib: Edi 0331- 360075, Polsek Patrang: Mustamo 08155907914) dengan menggunakan alat komunikasi HP/HT. Semua pihak saling koordinasi.
- f) Penanggungjawab evakuasi adalah Lurah yang dibantu oleh perangkat lainnya, serta berkoordinasi dengan Satlak Kelurahan dan Satlak Kecamatan, polsek dan koramil
- g) Tim evakuasi harus memiliki keakuratan informasi mengenai (a) tata letak lokasi evakuasi yang relatif lebih aman; (b) kepastian jalur menuju lokasi evakuasi; (c) jumlah dan kondisi alat transportasi, termasuk kesiapan pengemudi; (d) penentuan kelompok prioritas yang akan dievakuasi, yaitu anak-anak dan kaum wanita serta kaum laki, namun tetap mempertimbangkan kondisi fisik individu

SOP SATLAK

- a) SATLAK Kabupaten [(Heri Setiawan (08124970766), Bakesbang (0331-337853), Tagana/Dinas Sosial (0331-487766), PMI (0331-337022), Polres: Agus Suparyono (085236027008), Kabag Kompol: Budiharto (08123543386)], pihak Desa Klungkung [(Kades; Husin 081336712094 dan Sekdes: Joko Marsono: 0331-3030296)], pihak Desa Karangpring (Kades: Rita Tri Widariati 0331-9132345, 081285666 dan Kaur Keuangan: Farid Ma'ruf: 0331-9197487), pihak Kelurahan Gebang Poreng [(Lurah: Sungkono, MSi 033136612600 dan tokoh masyarakat: Hamim 0331-4081282) dan pihak Kelurahan Slawu (Lurah: Imam Tohari dan tokoh masyarakat: Syaifudin 0331-3032002) memperoleh informasi tentang kondisi curah hujan, ketinggian air dan keretakan tanah dari pihak Perkebunan Kalijompo (P. Agus: 081336828266) dengan menggunakan alat komunikasi HP/HT. Pihak-pihak ini saling kontak, crossceck dan koordinasi dengan menggunakan HP/HT. Penyampaian waktu dilakukan dengan cepat, sehingga waktu yang dibutuhkan kurang dari 5 menit
- b) Selain itu, pihak Desa/Kelurahan menghubungi pihak kecamatannya dan Satlak di daerahnya. Seperti pihak Desa Klungkung dan Karangpring menghubungi Kantor Koramil Sukorambi: 0331-424990, Kasi Trantib (Purwanto), Danramil (Peltu Bambang Irawan), Kapolsek Sukorambi (AKP Bambang: 081336569479), sedangkan Kelurahan Gebang Poreng dan Slawu menghubungi Kapolsek Patrang (Mustamo: 08155907914 dan Koramil Patrang: 0331-487855). Penyampaian waktu dilakukan dengan cepat, sehingga waktu yang dibutuhkan kurang dari 5 menit
- c) Pihak Desa Klungkung tidak hanya memberi informasi kepada pihak kecamatan dan koramil, tetapi juga Babinsa Klungkung/Mitra Karib (Santono: 0331-424990) dan Babinsa Karangpring. Sementara, Koramil Patrang menghubungi Babinsa Gebang Poreng (Serka Bambang Setu Slamet, dan Sutanto) dan Babinsa Slawu (Setu Lasiman dan Serda Sunarto). Penyampaian waktu dilakukan dengan cepat, sehingga waktu yang dibutuhkan kurang dari 5 menit

PERALATAN MONITORING BANJIR BANDANG dari JICA yang ADA di PERKEBUNAN KALIJOMPO-SUKORAMBI-JEMBER

No	Jenis alat	Posisi	Orang yang Bertanggung Jawab	Jabatan/Posisi	Gambar
1.	Pencatat curah hujan	Di depan Kantor PT. Perkebunan Kalijompo	Pak Agus	ADM Kebun Kalijompo	
2.	Monitor curah hujan	Di dalam Kantor PT. Perkebunan Kalijompo	Pak Agus	ADM Kebun Kalijompo	
3.	Sensor Ketinggian air	Di Sungai Sebelah Barat Kantor Kebun Kalijompo	Pak Agus	ADM Kebun Kalijompo	
4.	Pendeteksi dan Pengukur Keretakan Tanah	Di Lereng Atas Perkebunan Kalijompo	Pak Agus	ADM Kebun Kalijompo	
5.	Sensor curah hujan	Di area Kantor PT. Perkebunan Kalijompo	Pak Agus	ADM Kebun Kalijompo	

Beberapa Pelaku Kunci dalam Sistem Peringatan Dini dan Evakuasi Banjir Bandang Kabupaten Jember

No	Para Pihak	Orang yang Bertanggung Jawab	Posisi	No Telepon
1.	Perkebunan Kalijompo	Pak Agus	ADM Perkebunan Kalijompo	081336828266
		Pak Sukardi	Karyawan Perkebunan Kalijompo	-
		Idi Mulyono	Karyawan Perkebunan Kalijompo	-
2.	Satlak Bencana Kabupaten Jember	Hery Setiawan Kantor Bakesbangpol & Linmas	Kabid Linmas Bakesbangpol & linmas Kantor Bakesbangpol & Linmas	08124970766 (0331) 337 853
		PMI	Anggota Satlak	(0331) 337 022
		Dinas Sosial	Anggota Satlak	(0331) 337 853
		Agus Supariono	Anggota Polres Jember	085236027008
		Kompol Budiharto	Kabag Operasi Polres Jember	08123543386
		KODIM 0824 Jember	KODIM 0824 Jember	(0331) 487 654
		Polres Jember	Polres Jember	(0331) 427 166
		Da'i Agus	PU Pengairan	(0331) 487 934
3.	Desa Klungkung	Husen	Kepala Desa	081336712094
		Joko Marsono	Sekdes	(0331) 3030296
		Abdurrahman	warga	-
		Edy	Koramil	03313640075 dan 0331-486040
		Santono	Babinsa (Koramil)	(0331) 424 990
		Suparno, SH	Satgas Desa	-
4.	Desa Karangpring	Rita Tri Widariati	Kepala Desa	(0331) 9132345, 081285666
		Nuryanto	Satgas Desa	-
		Farid makruf	Kaur Keuangan	(0331) 9197487
		Rahmatullah	warga	-
5.	Kelurahan Slawu	Imam Tohari	Lurah Slawu	-
		Moh Tosan	Kelurahan Slawu	-
		Nur Hasan	Kelurahan Slawu	-
		Syaifudin	Penanggungjawab Kelurahan	(0331) 3032002
		Fathor	RW 5	(0331) 3135402
		Ali	MTS Slawu	(0331) 3405943

		Setu Lasiman & Serda Sunarto	Babinsa Slawu	(0331) 487855 (kantor koramil Patrang)
6.	Kelurahan Gebang Poreng	Sungkono	Lurah Gebang Poreng	(0331) 3612600
		Hamim	Satlak Desa	(0331) 4081282
		Joko	FKPM	(0331) 7777551
		Jamal	Tokoh Masyarakat	(0331)3528235
		Heri	RW 2	(0331) 4029861
		Totok	Anggota Kepolisian	(0331) 3000915
		Serka Bambang & Serka Slamet	Babinsa	(0331) 487855
7.	Kecamatan Sukorambi	H. Haidori	Camat Sukorambi	081336518081 (0331) 427574 (kantor Kecamatan)
		Ibu Hartini S.Sos	Sekcam Sukorambi	(0331) 3634906
		Peltu Bambang Irawan	Danramil Sukorambi	(0331) 424 990 (kantor Koramil)
		Sujono	Anggota Koramil	-
		AKP Bambang	Kapolsek Sukorambi	081336569479 0331 489 523 (kantor Polsek)
8.	Kecamatan Patrang	Gatot Suhariyono	Camat Patrang	(0331) 486040
		Edi	Kasi Kantibmas	(0331) 360075
		Kapten Madarus	Koramil Patrang	(0331) 487855
		AKP Mustamo	Kapolsek Patrang	08155907914 (0331) 422 569 (kantor Polsek)

STANDARD OPERATING PROCEDURE (SOP)
SISTEM PERINGATAN DINI DAN EVAKUASI BANJIR BANDANG DAS KALIJOMPO










Kondisi 1:

Level curah hujan : 0

Level ketinggian air : 0

Keretakan tanah : 0

Status : normal

No	Stakeholder	Kegiatan	Mekanisme	Keterangan (Alat,tempat)
1.	Pihak Perkebunan Kalijompo (Agus dan timnya)	- Memantau kondisi peralatan sistem peringatan dini	Mengamati dan mencatatat level pada alat pengukur curah hujan, ketinggian air dan pengukur keretakan tanah.	     <p>a. Alat pengukur curah hujan b. Monitor pengukur curah hujan c. sensor ketinggian air d. pengukur keretakan tanah e. sensor curah hujan</p>
		- Memberikan informasi kepada pihak yang berkepentingan	- Menginformasikan bahwa kondisi di perkebunan (atas) mendung dengan menggunakan hand-phone atau HT kepada pihak: a. Satuan pelaksana Kabupaten (Hery Setiawan-Bakesbang), b. Pihak Kecamatan Sukorambi (Haidori/Hartini,S.Sos), c. Pihak Desa Klungkung (Husin), d. Pihak Desa Karangpring (Rita Tri Widariati), e. Pihak Kecamatan Patrang (Drs. Gatot Suharyono, MSi). f. Pihak Kelurahan Gebang Poreng (Hamim), g. Pihak Kelurahan Slawu (Syaifudin)	<p>Alat komunikasi:</p>   <p>a. Handy Talky b. Handphone</p>
2.	Pihak Satlak Kabupaten (Hery Setiawan)	- Koordinasi dengan semua pihak yang berkepentingan dan mempersiapkan kepentingan untuk evakuasi	- Berkoordinasi dengan pihak Perkebunan Kalijompo (Pak Agus dan timnya) tentang kondisi curah hujan, ketinggian air dan longsoran terkini.	<p>Alat komunikasi:</p>   <p>a. Handy Talky b. Handphone</p>

			<ul style="list-style-type: none"> - Berkoordinasi dengan semua anggota Satlak : <ul style="list-style-type: none"> a. Kodim b. Polres (Agus Supariono), c. Dinas PU Pengairan (Da'i Agus), d. Dinas Sosial e. PMI dan memberikan informasi bahwa di Perkebunan Kalijompo mendung. - Mengecek dan mempersiapkan segala perlengkapan untuk sistem peringatan dini dan evakuasi (kendaraan, tempat evakuasi, tenda pengungsian, dll) 	<p>Alat evakuasi:</p>    <p>a. Tandu b. Tenda c. Kendaraan pengangkut</p>
3.	Pihak Desa Klungkung (Husin)	<ul style="list-style-type: none"> - Berkoordinasi dengan pihak perkebunan. - Memberikan informasi tentang kondisi terkini kepada pihak yang berkepentingan. - Mengecek peralatan sistem peringatan dini di dan evakuasi tingkat desa. 	<ul style="list-style-type: none"> - Menginstruksikan pada warga Desa Klungkung untuk bekerja seperti biasa dan sambil memperhatikan kondisi cuaca mulai mendung. - Menginstruksikan pada satuan tugas di tingkat desa (Suparno, SH) untuk memantau kondisi terkini dan saling berkoordinasi antar satuan tugas di desa Klungkung. - Berkoordinasi dengan pihak Perkebunan Kalijompo (Pak Agus dan timnya) tentang kondisi curah hujan, ketinggian air dan longsoran terkini. - Berkoordinasi dengan desa/kelurahan lainnya (Karangpring, Gebang Poreng, Slawu) tentang kondisi curah hujan, ketinggian air dan longsoran terkini. - Melaporkan kondisi terkini aktivitas warga kepada : <ul style="list-style-type: none"> a. pihak Kecamatan Sukorambi (Haidori/Hartini, S.Sos) b. dan pihak Satlak Kabupaten (Hery Setiawan Bakesbang) - Melakukan pengecekan sarana dan prasarana Sistem Peringatan Dini dan Evakuasi banjir bandang yang dimiliki. 	<p>Alat Komunikasi Sistem peringatan dini</p>     <p>a. Kentongan b. Handy Talky c. Megaphone d. Handphone</p> <p>Tempat evakuasi:</p>  <p>Alat evakuasi:</p>    <p>a. Tandu b. Tenda c. Kendaraan pengangkut</p>
4.	Pihak Desa Karangpring (Rita Tri Widariati)	<ul style="list-style-type: none"> - Berkoordinasi dengan pihak perkebunan. - Memberikan informasi tentang kondisi terkini kepada pihak yang 	<ul style="list-style-type: none"> - Menginstruksikan pada warga Desa Karangpring untuk bekerja seperti biasa dan sambil memperhatikan kondisi cuaca mulai mendung. 	

		<p>berkepentingan.</p> <ul style="list-style-type: none"> - Mengecek peralatan sistem peringatan dini dan evakuasi tingkat desa. 	<ul style="list-style-type: none"> - Menginstruksikan pada satuan tugas di tingkat desa (Farid Ma'ruf) untuk memantau kondisi terkini dan saling berkoordinasi antar satuan tugas (Rahmatullah, Nuryanto) di Desa Karangpring. - Berkoordinasi dengan pihak Perkebunan Kalijompo (Pak Agus dan timnya) tentang kondisi curah hujan, ketinggian air dan longsor terkini. - Berkoordinasi dengan desa/kelurahan lainnya (Klungkung, Gebang Poreng, Slawu) tentang kondisi curah hujan, ketinggian air dan longsor terkini. - Melaporkan kondisi terkini aktivitas warga kepada : <ul style="list-style-type: none"> a. pihak kecamatan Sukorambi (Haidori/Hartini S.Sos) b. dan pihak Satlak Kabupaten (Hery Setiawan Bakesbang). - Melakukan pengecekan sarana dan prasarana Sistem Peringatan Dini dan Evakuasi banjir bandang yang dimiliki. 	<p>Alat Sistem peringatan dini :</p>  <p>a. Kentongan b. Handy Talky c. Megaphone d. Handphone</p> <p>Tempat evakuasi:</p>  <p>Alat evakuasi:</p>  <p>a. Tandu b. Tenda c. Kendaraan pengangkut</p>
5.	Pihak Kecamatan Sukorambi (Haidori/Hartini S.Sos)	<ul style="list-style-type: none"> - Mencari informasi kepada pihak perkebunan. - Berkoordinasi dengan Muspika - Mengecek sarana dan prasarana sistem peringatan dini dan evakuasi tingkat kecamatan. 	<ul style="list-style-type: none"> - Mencari informasi kepada Pihak Perkebunan Kalijompo (Pak Agus dan tim) tentang level curah hujan dan level ketinggian air. - Berkoordinasi dengan pihak Muspika : <ul style="list-style-type: none"> a. Kecamatan, b. Komando Rayon Militer (Peltu Bambang Irawan) (Sujono), c. Polisi Sektor (AKP Bambang) tentang kondisi cuaca terkini di wilayah rawan bencana (Hulu: Desa Klungkung dan Karangpring dan Hilir: Kelurahan Gebang Poreng dan Slawu). - Bersama dengan Muspika Kecamatan Sukorambi mengecek sarana dan prasarana untuk sistem peringatan dini dan evakuasi banjir bandang. 	<p>Alat Komunikasi Sistem peringatan dini</p>  <p>a. Handy Talky b. Handphone</p> <p>Tempat evakuasi:</p> 

				<p>Alat evakuasi:</p>  <p>a. Tandu b. Tenda c. Kendaraan pengangkut</p>
6.	Kelurahan Gebang Poreng (Sungkono)	<ul style="list-style-type: none"> - Berkoordinasi dengan pihak perkebunan. - Memberikan informasi tentang kondisi terkini kepada pihak yang berkepentingan. - Mengecek peralatan sistem peringatan dini dan evakuasi tingkat desa. 	<ul style="list-style-type: none"> - Berkoordinasi dengan pihak Perkebunan Kalijompo (Pak Agus dan tim) tentang kondisi cuaca terkini. - Menginstruksikan pada warga Kelurahan Gebang Poreng untuk bekerja seperti biasa dan sambil memperhatikan kondisi cuaca (hujan, angin) - Menginstruksikan pada satuan tugas di tingkat desa (Hamim) untuk memantau kondisi terkini dan saling berkoordinasi antar satuan tugas (Joko, Jamal, Heri, Totok) di Kelurahan Gebang Poreng. - Berkoordinasi dengan desa/kelurahan lainnya (Klungkung, Karangpring dan Slawu) tentang kondisi curah hujan, ketinggian air dan longsoran terkini. - Melaporkan kondisi terkini aktivitas warga kepada: <ul style="list-style-type: none"> a. pihak kecamatan Patrang (Gatot Suhariyono) b. dan pihak Satlak Kabupaten (Hery Setiawan Bakesbang). - Melakukan pengecekan sarana dan prasarana Sistem Peringatan Dini dan Evakuasi banjir bandang yang dimiliki. 	<p>Alat Komunikasi Sistem peringatan dini</p>  <p>a. Kentongan b. Handy Talky c. Megaphone d. Handphone</p> <p>Tempat evakuasi:</p>  <p>Alat evakuasi:</p>  <p>a. Tandu b. Tenda c. Kendaraan pengangkut</p>
7.	Kelurahan Slawu (Imam Tohari) (Moh. Tosan)	<ul style="list-style-type: none"> - Berkoordinasi dengan pihak perkebunan. - Memberikan informasi tentang kondisi terkini kepada pihak yang berkepentingan. - Mengecek peralatan sistem peringatan dini di dan evakuasi 	<ul style="list-style-type: none"> - Berkoordinasi dengan pihak Perkebunan Kalijompo (Pak Agus dan tim) tentang kondisi cuaca terkini. - Menginstruksikan pada warga Kelurahan Slawu untuk bekerja seperti biasa dan sambil memperhatikan kondisi cuaca (hujan, angin) 	<p>Alat Komunikasi Sistem peringatan dini</p>  <p>a. Kentongan b. Handy Talky c. Megaphone d. Handphone</p>

		<p>tingkat desa.</p>	<ul style="list-style-type: none"> - Menginstruksikan pada satuan tugas di tingkat desa (Syaifudin) untuk memantau kondisi terkini dan saling berkoordinasi antar satuan tugas (Nur Hasan, Fathor, Ali) di Kelurahan Slawu. - Berkoordinasi dengan desa/kelurahan lainnya (Klungkung, Karangpring dan Gebang Poreng) tentang kondisi curah hujan, ketinggian air dan longsor terkini. - Melaporkan kondisi terkini aktivitas warga kepada: <ol style="list-style-type: none"> a. pihak kecamatan Patrang (Gatot Suhariyono) b. dan pihak Satlak Kabupaten (Hery Setiawan Bakesbang). - Melakukan pengecekan sarana dan prasarana Sistem Peringatan Dini dan Evakuasi banjir bandang yang dimiliki. 	<p>Tempat evakuasi:</p>  <p>Alat evakuasi:</p>    <p>a. Tandu b. Tenda c. Kendaraan pengangkut</p>
8.	<p>Pihak Kecamatan Patrang (Gatot Suhariyono)</p>	<ul style="list-style-type: none"> - Mencari informasi kepada pihak perkebunan. - Berkoordinasi dengan Muspika - Mengecek sarana dan prasarana sistem peringatan dini dan evakuasi di tingkat kecamatan. 	<ul style="list-style-type: none"> - Mencari informasi kepada Pihak Perkebunan Kalijompo Kalijompo (Pak Agus dan tim) tentang level curah hujan dan level ketinggian air. - Berkoordinasi dengan pihak Muspika: <ol style="list-style-type: none"> a. Kecamatan, b. Komando Rayon Militer (Kapten Madarus), c. Polsek (AKP Mustamo) tentang kondisi cuaca terkini di wilayah rawan bencana (Hulu: Desa Klungkung dan Karangpring; Hilir: Desa Gebang Poreng dan Slawu). - Bersama dengan Muspika Kecamatan Patrang mengecek sarana dan prasarana untuk sistem peringatan dini dan evakuasi banjir bandang. 	<p>Alat Komunikasi</p>  <p>a. Handy Talky b. Handphone</p> <p>Tempat evakuasi:</p>  <p>Alat evakuasi:</p>    <p>a. Tandu b. Tenda c. Kendaraan pengangkut</p>

Kondisi 2

Level curah hujan : 1 (30 mm/jam)




Level ketinggian air : 1 (100 cm)




keretakan tanah : 0




Status : Perhatian




No	Stakeholder	Kegiatan	Mekanisme	Keterangan (Alat dan tempat)
1.	Pihak Perkebunan Kalijompo(Pak Agus dan timnya)	<ul style="list-style-type: none"> - Memantau kondisi terkini - Memberikan informasi kepada pihak yang berkepentingan. - Memberikan informasi kepada warga tentang kondisi terkini. 	<ul style="list-style-type: none"> - Memantau kondisi curah hujan, ketinggian air dan keretakan tanah dengan alat yang tersedia dengan lebih intens. - Mengirim informasi tentang kondisi level curah hujan, level ketinggian air pada level 1 yang berarti perhatian kepada pihak: <ul style="list-style-type: none"> a. Pihak Satlak Kabupaten (Hery Setiawan – Bakesbang), b. desa Klungkung (Husin), c. Pihak Desa Karangpring (Rita Tri Widariati), d. Pihak Kelurahan Gebang Poreng (Hamim), e. pihak Kelurahan Slawu(Syaifudin) (Moh. Tosan), f. Pihak Kecamatan Sukorambi (Haidori/Hartini S.Sos). - Menginformasikan kepada masyarakat untuk berhati-hati dengan menggunakan peralatan seperti (speaker, handy talky, Handphone, kentongan, megaphone dan lainnya) 	 <p>a b c d e</p> <p>a. Alat pengukur curah hujan c. sensor ketinggian air b. Monitor pengukur curah hujan d. pengukur keretakan tanah e. sensor curah hujan</p> <p>Alat komunikasi Sistem Peringatan Dini</p>  <p>a. Kentongan b. Handy Talky c. Megaphone d. Handphone</p>
2.	Pihak Satlak Kabupaten (Pak Hery Setiawan)	<ul style="list-style-type: none"> - Berkoordinasi dengan pihak perkebunan. - Mempersiapkan segala perlengkapan. 	<ul style="list-style-type: none"> - Berkoordinasi dengan pihak Perkebunan Kalijompo (Pak Agus dan timnya) tentang kondisi curah hujan, ketinggian air dan longsoran terkini. - Berkoordinasi dengan semua anggota Satlak: <ul style="list-style-type: none"> a. Kodim, b. Polres (Agus Supariono), c. Dinas PU Pengairan (Da'i Agus), d. Dinas Sosial 	<p>Alat Komunikasi Sistem Peringatan Dini</p>  <p>a. Handy Talky b. Handphone</p>

			<p>e. PMI dan memberikan informasi bahwa di Perkebunan Kalijompo mendung.</p> <ul style="list-style-type: none"> - Mempersiapkan segala perlengkapan untuk sistem peringatan dini dan evakuasi (kendaraan, tempat evakuasi, tenda pengungsian, dll) 	<p>Tempat evakuasi:</p>  <p>Alat evakuasi:</p>  <p>a. Tandu b. Tenda c. Kendaraan pengangkut</p>
3.	Pihak Desa Klungkung (Husin)	<ul style="list-style-type: none"> - Berkoordinasi dengan pihak perkebunan - Menginstruksikan pada pada satuan tugas desa untuk memantau kondisi terkini. - Berkoordinasi antar desa. - Melaporkan kondisi terkini. 	<ul style="list-style-type: none"> - Berkoordinasi dengan pihak Perkebunan Kalijompo (Pak Agus dan timnya) tentang kondisi curah hujan, ketinggian air dan longsoran terkini. - Menginstruksikan pada satuan tugas di tingkat desa (Suparno, SH) untuk memantau kondisi terkini dan saling berkoordinasi antar satuan tugas di desa Klungkung (Joko Marsono, Abdurrahman, Edi, Santono) dan saling mengingatkan bahwa kondisi curah hujan dan level ketinggian air pada level satu. - Berkoordinasi dengan desa/kelurahan lainnya (Karangpring, Gebang Poreng, Slawu) tentang kondisi curah hujan, ketinggian air yang menunjukkan bahwa kondisi level curah hujan pada kondisi satu dan ketinggian air pada kondisi satu. - Melaporkan kondisi terkini aktivitas warga kepada : <ul style="list-style-type: none"> a. pihak kecamatan Sukorambi (Haidori/Hartini S.Sos) b. dan pihak Satlak Kabupaten (Hery Setiawan Bakesbang) 	<p>Alat Komunikasi Sistem peringatan dini</p>  <p>a. Kentongan b. Handy Talky c. Megaphone d. Handphone</p> <p>Alat evakuasi:</p>  <p>a. Tandu b. Tenda c. Kendaraan pengangkut</p>

			<ul style="list-style-type: none"> - Melakukan pengecekan sarana dan prasarana Sistem Peringatan Dini dan Evakuasi banjir bandang yang dimiliki . 	
4.	Pihak Desa Karangpring (Rita Tri Widariati)	<ul style="list-style-type: none"> - Berkoordinasi dengan pihak perkebunan - Menginstruksikan pada pada satuan tugas desa untuk memantau kondisi terkini. - Berkoordinasi antar desa. - Melaporkan kondisi terkini. 	<ul style="list-style-type: none"> - Berkoordinasi dengan pihak Perkebunan Kalijompo (Pak Agus dan timnya) tentang kondisi curah hujan, ketinggian air dan longsoran terkini. - Menginstruksikan pada satuan tugas di tingkat desa (Farid Ma'ruf) untuk memantau kondisi terkini dan saling berkoordinasi antar satuan tugas di desa Karangpring (Rahmatullah, Nuryanto) dan saling mengingatkan bahwa kondisi curah hujan dan level ketinggian air pada level satu. - Berkoordinasi dengan desa/kelurahan lainnya (Klungkung, Gebang Poreng, Slawu) tentang kondisi curah hujan, ketinggian air yang menunjukkan bahwa kondisi level curah hujan dan ketinggian air pada level satu. - Melaporkan kondisi terkini aktivitas warga kepada : <ul style="list-style-type: none"> a. pihak kecamatan Sukorambi (Haidori/Hartini S.Sos) b. dan pihak Satlak Kabupaten (Pak Hery Setiawan Bakesbang) - Melakukan pengecekan sarana dan prasarana Sistem Peringatan Dini dan Evakuasi banjir bandang yang dimiliki . 	<p>Alat Komunikasi Sistem peringatan dini</p>  <p>a. Kentongan b. Handy Talky c. Megaphone d. Handphone</p> <p>Alat evakuasi:</p>  <p>a. Tandu b. Tenda c. Kendaraan pengangkut</p>
5.	Pihak Kecamatan Sukorambi (Haidori/Hartini S.Sos)	<ul style="list-style-type: none"> - Berkoordinasi pada pihak perkebunan dan Muspika - Melakukan pengecekan saranan dan prasarana. 	<ul style="list-style-type: none"> - Berkoordinasi dengan Pihak Perkebunan Kalijompo (Pak Agus dan tim) tentang level curah hujan dan level ketinggian air terkini. - Saling mengingatkan bahwa level curah hujan dan ketinggian air pada level 1. - Mensiagakan Pos Bencana di Kecamatan dan Berkoordinasi dengan pihak Muspika: 	<p>Alat Komunikasi Sistem peringatan dini:</p>  <p>a. Handy Talky b. Handphone</p>

			<ul style="list-style-type: none"> a. Kecamatan, b. Komando Rayon Militer (Peltu Bambang Irawan) (Sujono), c. Polisi Sektor (AKP Bambang) <p>tentang kondisi cuaca terkini di wilayah rawan bencana (Hulu: Desa Klungkung dan Karangpring dan Hilir: Desa Gebang Poreng dan Slawu).</p> <ul style="list-style-type: none"> - Bersama dengan Muspika Kecamatan Sukorambi mengecek sarana dan prasarana untuk sistem peringatan dini dan evakuasi banjir bandang. - Melaporkan kondisi terkini (level curah hujan dan ketinggian air pada level 1) kepada pihak Satlak Kabupaten (Pak Hery Setiawan Bakesbang). 	<p>Alat evakuasi:</p>  <p>a. Tandu b. Tenda c. Kendaraan pengangkut</p>
6.	Kelurahan Gebang Poreng (Sungkono)	<ul style="list-style-type: none"> - Berkoordinasi dengan pihak perkebunan - Menginstruksikan pada pada satuan tugas desa untuk memantau kondisi terkini. - Berkoordinasi antar desa. - Melaporkan kondisi terkini. 	<ul style="list-style-type: none"> - Berkoordinasi dengan pihak Perkebunan Kalijompo (Pak Agus dan timnya) tentang kondisi curah hujan, ketinggian air dan longsoran terkini. - Menginstruksikan pada satuan tugas di tingkat desa (Hamim) untuk memantau kondisi terkini dan saling berkoordinasi antar satuan tugas (Joko, Jamal, Heri, Totok, Serka Bambang & Serka Slamet) di Kelurahan Gebang Poreng dan saling mengingatkan bahwa kondisi curah hujan dan level ketinggian air pada level satu. - Berkoordinasi dengan desa/kelurahan lainnya (Klungkung, Karangpring, Slawu) tentang kondisi curah hujan, ketinggian air yang menunjukkan bahwa kondisi level curah hujan dan ketinggian air pada level satu. - Melaporkan kondisi terkini aktivitas warga kepada: <ul style="list-style-type: none"> a. pihak kecamatan Patrang (Gatot Suharyono) b. dan pihak Satlak Kabupaten (Hery Setiawan Bakesbang) 	<p>Alat Komunikasi Sistem peringatan dini</p>  <p>a. Kentongan b. Handy Talky c. Megaphone d. Handphone</p> <p>Alat evakuasi:</p>  <p>a. Tandu b. Tenda c. Kendaraan pengangkut</p>

			<ul style="list-style-type: none"> - Melakukan pengecekan sarana dan prasarana Sistem Peringatan Dini dan Evakuasi banjir bandang yang dimiliki . 	
7.	Kelurahan Slawu (Imam Tohari) (Moh. Tosan)	<ul style="list-style-type: none"> - Berkoordinasi dengan pihak perkebunan - Menginstruksikan pada pada satuan tugas desa untuk memantau kondisi terkini. - Berkoordinasi antar desa. - Melaporkan kondisi terkini. 	<ul style="list-style-type: none"> - Berkoordinasi dengan pihak Perkebunan Kalijompo (Pak Agus dan timnya) tentang kondisi curah hujan, ketinggian air dan longsoran terkini. - Menginstruksikan pada satuan tugas di tingkat desa (Syaifudin) untuk memantau kondisi terkini dan saling berkoordinasi antar satuan tugas (Nur Hasan, Fathor, Ali, Setu Lasiman & Serda Sunarto) di Kelurahan Slawu dan saling mengingatkan bahwa kondisi curah hujan dan level ketinggian air pada level satu. - Berkoordinasi dengan desa/kelurahan lainnya (Klungkung, Karangpring, Gebang Poreng) tentang kondisi curah hujan, ketinggian air yang menunjukkan bahwa kondisi level curah hujan dan ketinggian air pada level satu. - Melaporkan kondisi terkini aktivitas warga kepada: <ul style="list-style-type: none"> a. pihak kecamatan Patrang (Gatot Suharyono) b. dan pihak Satlak Kabupaten (Pak Hery Setiawan Bakesbang) - Melakukan pengecekan sarana dan prasarana Sistem Peringatan Dini dan Evakuasi banjir bandang yang dimiliki . 	<p>Alat Komunikasi Sistem peringatan dini</p>  <p>a. Kentongan b. Handy Talky c. Megaphone d. Handphone</p> <p>Alat evakuasi:</p>  <p>a. Tandu b. Tenda c. Kendaraan pengangkut</p>
8.	Pihak Kecamatan Patrang (Gatot Suhariyono)	<ul style="list-style-type: none"> - Berkoordinasi pada pihak perkebunan dan Muspika - Melakukan pengecekan sarana dan prasarana. 	<ul style="list-style-type: none"> - Berkoordinasi dengan Pihak Perkebunan Kalijompo (Pak Agus dan tim) tentang level curah hujan dan level ketinggian air terkini. - Saling mengingatkan bahwa level curah hujan dan ketinggian air pada level 1. - Mensiagakan Pos Bencana di Kecamatan dan Berkoordinasi dengan pihak Muspika: <ul style="list-style-type: none"> a. Kecamatan, 	<p>Alat komunikasi dalam Sistem Peringatan Dini:</p>  <p>a. Handy Talky b. Handphone</p>

			<p>b. Komando Rayon Militer (Kapten Madarus), c. Polsek (AKP Mustamo) tentang kondisi cuaca terkini di wilayah rawan bencana (Hulu: Desa Klungkung dan Karangpring; Hilir: Kelurahan Gebang Poreng dan Slawu).</p> <ul style="list-style-type: none"> - Bersama dengan Muspika Kecamatan Patrang mengecek sarana dan prasarana untuk sistem peringatan dini dan evakuasi banjir bandang. - Melaporkan kondisi terkini (level curah hujan dan ketinggian air pada level 1) kepada pihak Satlak Kabupaten (Hery Setiawan Bakesbang). 	<p>Alat evakuasi:</p> <div style="display: flex; justify-content: space-around; align-items: flex-start;"> <div style="text-align: center;">  <p>a. Tandu</p> </div> <div style="text-align: center;">  <p>b. Tenda</p> </div> <div style="text-align: center;">  <p>c. Kendaraan pengangkut</p> </div> </div>
--	--	--	--	--



Kondisi 3

Level curah hujan : 2 (60 mm/jam)




Level ketinggian air : 2 (120 cm)



keretakan tanah : 0




Status : Awas









No	Stakeholder	Kegiatan	Mekanisme	Keterangan (Alat dan Tempat)
1.	Pihak Perkebunan Kalijompo (Pak Agus dan timnya)	<ul style="list-style-type: none"> - Memantau kondisi cuaca terkini - Menginformasikan pada pihak yang berkepentingan. - Memberikan instruksi pada masyarakat bahwa status banjir adalah AWAS dan untuk melakukan persiapan untuk evakuasi. 	<ul style="list-style-type: none"> - Memantau kondisi curah hujan, ketinggian air dan keretakan tanah dengan alat yang tersedia dengan lebih intens. - Mengirim informasi tentang kondisi level curah hujan, level ketinggian air pada level 2 yang berarti AWAS kepada : <ol style="list-style-type: none"> a. pihak Satlak Kabupaten (Hery Setiawan - Bakesbang), b. Desa Klungkung (Husin), c. Pihak Desa Karang Pring (Rita Tri Widariati), d. Pihak Kelurahan Gebang Poreng (Hamim), e. pihak Kelurahan Slawu (Syaifudin), f. Pihak Kecamatan Sukorambi (Haidori/Hartini S.Sos). - Menginformasikan kepada masyarakat untuk AWAS dan melakukan persiapan untuk melakukan evakuasi jika diperlukan dengan menggunakan peralatan seperti (speaker, handy talky, Handphone, kentongan, megaphone dan lainnya). 	 <p>a. Alat pengukur curah hujan b. Monitor pengukur curah hujan c. sensor ketinggian air d. pengukur keretakan tanah e. sensor curah hujan</p>
2.	Pihak Satlak Kabupaten (Hery Setiawan)	<ul style="list-style-type: none"> - Berkoordinasi dengan pihak perkebunan. - Menyiapkan dan Membawa personel dan perlengkapan ke lokasi rawan bencana. 	<ul style="list-style-type: none"> - Berkoordinasi dengan pihak Perkebunan Kalijompo (Pak Agus dan timnya) tentang kondisi curah hujan, ketinggian air dan longsoran terkini. - Berkoordinasi dengan semua anggota Satlak : <ol style="list-style-type: none"> a. Kodim, (personnel dan alat untuk membantu evakuasi) 	<p>Alat komunikasi dalam Sistem Peringatan Dini:</p>  <p>a. Handy Talky b. Handphone</p>

			<p>b. Polres (Agus Supariyono) (peralatan dan personel untuk evakuasi)</p> <p>c. Dinas PU Pengairan (Da'i Agus), (Pengecekan dan pemantauan kondisi lebih lanjut, personel dan alat)</p> <p>d. Dinas Sosial (kebutuhan logistic dan kebutuhan lainnya serta personel Tagana)</p> <p>e. PMI (bantuan personel dan alat-alat evakuasi)</p> <p>f. Kecamatan Sukorambi (Haidori/Hartini) (Pos Bencana Kecamatan)</p> <p>g. Kecamatan Patrang (Gatot Suharyono) (Pos Bencana Kecamatan)</p> <p>dan memberikan informasi bahwa di Perkebunan Kalijompo hujan deras dan menginstruksikan bahwa anggota Satlak Kabupaten turun ke lokasi rawan bencana.</p> <p>- Menyiagakan dan membawa personel dan segala perlengkapan untuk sistem peringatan dini dan evakuasi (kendaraan, tempat evakuasi, tenda pengungsian, dll) ke daerah rawan bencana banjir bandang (wilayah perkebunan kalijompo, desa klungkung, desa karang pring, gebang poreng dan slawu).</p>	<p>Alat evakuasi:</p>    <p>a. Tandu b. Tenda c. Kendaraan pengangkut</p>
3.	Pihak Desa Klungkung (Husin)	<p>- Berkoordinasi dengan pihak perkebunan, desa lain.</p> <p>- Melaporkan kondisi cuaca terkini</p> <p>- Menginformasikan kepada masyarakat tentang status banjir adalah AWAS dan melakukan persiapan untuk evakuasi jika diperlukan.</p>	<p>- Berkoordinasi dengan pihak Perkebunan Kalijompo (Pak Agus dan timnya) tentang level curah hujan, ketinggian air dan longsoran terkini.</p> <p>- Menginstruksikan pada satuan tugas di tingkat desa (Suparno, SH) untuk memantau kondisi terkini dan saling berkoordinasi antar satuan tugas di desa Klungkung (Joko Marsono, Abdurrahman, Edy, Santono) dan saling mengingatkan bahwa kondisi curah hujan dan level ketinggian air pada level 2 dan menginformasikan pada masyarakat agar AWAS terhadap banjir bandang dan melakukan persiapan</p>	<p>Alat Komunikasi dalam Sistem peringatan dini</p>     <p>a. Kentongan b. Handy Talky c. Megaphone d. Handphone</p>

			<p>untuk evakuasi jika diperlukan.</p> <ul style="list-style-type: none"> - Berkoordinasi dengan desa/kelurahan lainnya (Karangpring, Gebang Poreng, Slawu) tentang curah hujan dan ketinggian air level 2 dan bersikap AWAS pada banjir bandang. - Melaporkan kondisi terkini aktivitas warga kepada: <ul style="list-style-type: none"> a. pihak Kecamatan Sukorambi (Haidori/Hartini S.Sos) b. dan pihak Satlak Kabupaten (Hery Setiawan Bakesbang) - Menginformasikan kepada warga dengan menggunakan peralatan (speaker, handy talky, Handphone, kentongan, megaphone dan lainnya) untuk berposisi AWAS karena curah hujan semakin meningkat dan untuk menjauhi lokasi sungai. 	<p>Alat evakuasi:</p>  <p>a. Tandu b. Tenda c. Kendaraan pengangkut</p>
4.	Pihak Desa Karangpring (Rita Tri Widariati)	<ul style="list-style-type: none"> - Berkoordinasi dengan pihak perkebunan, desa lain. - Melaporkan kondisi cuaca terkini - Menginformasikan kepada masyarakat tentang status banjir adalah AWAS. 	<ul style="list-style-type: none"> - Berkoordinasi dengan pihak Perkebunan Kalijompo (Pak Agus dan timnya) tentang level curah hujan, ketinggian air dan longsoran terkini. - Menginstruksikan pada satuan tugas di tingkat desa (Farid Ma'ruf) untuk memantau kondisi terkini dan saling berkoordinasi antar satuan tugas di desa Karangpring (Rahmatullah, Nuryanto) dan saling mengingatkan bahwa kondisi curah hujan dan level ketinggian air pada level dua dan menginformasikan pada masyarakat agar AWAS terhadap banjir bandang dan melakukan persiapan untuk evakuasi jika diperlukan. - Berkoordinasi dengan desa/kelurahan lainnya (Klungkung, Gebang Poreng, Slawu) tentang curah hujan dan ketinggian air level dua dan bersikap AWAS pada banjir bandang. - Melaporkan kondisi terkini aktivitas warga kepada: 	<p>Alat Komunikasi dalam Sistem peringatan dini</p>  <p>a. Kentongan b. Handy Talky c. Megaphone d. Handphone</p> <p>Alat evakuasi:</p>  <p>a. Tandu b. Tenda c. Kendaraan pengangkut</p>

			<ul style="list-style-type: none"> a. pihak kecamatan Sukorambi (Haidori/Hartini S.Sos) b. dan pihak Satlak Kabupaten (Hery Setiawan Bakesbang) <p>- Menginformasikan kepada warga Desa Karangpring dengan menggunakan peralatan (speaker, handy talky, Handphone, kentongan, megaphone dan lainnya) untuk berposisi AWAS karena curah hujan semakin meningkat dan untuk menjauhi lokasi sungai.</p>	
5.	Pihak Kecamatan Sukorambi (Haidori/Hartini S.Sos)	<ul style="list-style-type: none"> - Berkoordinasi dengan pihak perkebunan dan Muspika - Melaporkan kondisi terkini ke pihak Satlak Kabupaten. 	<ul style="list-style-type: none"> - Berkoordinasi dengan Pihak Perkebunan Kalijompo (Pak Agus dan tim) tentang level curah hujan dan level ketinggian air terkini. - Berkoordinasi dengan pihak Muspika : <ul style="list-style-type: none"> a. Kecamatan, b. Komando Rayon Militer (Peltu Bambang Irawan) (Sujono), c. Polisi Sektor Sukorambi (AKP Bambang) tentang curah hujan dan ketinggian pada level 2 (AWAS) di wilayah rawan bencana (Hulu: Desa Klungkung dan Karangpring; Hilir: Kelurahan Gebang Poreng dan Slawu). - Berkoordinasi dengan desa Klungkung (Husin) dan desa Karangpring (Rita) tentang kondisi terkini - Bersama dengan Muspika Kecamatan Sukorambi menyiapkan sarana dan prasarana (tandu, tenda, kendaraan pengangkut, personel) untuk sistem peringatan dini dan evakuasi banjir bandang. - Melaporkan kondisi terkini (level curah hujan dan ketinggian air pada level 2) ke pihak Satlak Kabupaten (Hery Setiawan Bakesbang). 	<p>Alat komunikasi Sistem Peringatan Dini:</p>  <p>a. Handy Talky b. Handphone</p> <p>Alat evakuasi:</p>  <p>a. Tandu b. Tenda c. Kendaraan pengangkut</p>
6.	Kelurahan Gebang Poreng	<ul style="list-style-type: none"> - Berkoordinasi dengan pihak perkebunan, desa lain. 	<ul style="list-style-type: none"> - Berkoordinasi dengan pihak Perkebunan Kalijompo (Pak Agus dan timnya) tentang level curah hujan, 	

	(Sungkono)	<ul style="list-style-type: none"> - Melaporkan kondisi cuaca terkini - Menginformasikan kepada masyarakat tentang status banjir adalah AWAS dan melakukan persiapan untuk evakuasi jika diperlukan. 	<p>ketinggian air dan longsoran terkini.</p> <ul style="list-style-type: none"> - Menginstruksikan pada satuan tugas di tingkat desa (Hamim) untuk memantau kondisi terkini dan saling berkoordinasi antar satuan tugas di desa Gebang Poreng (Joko, Jamal, Heri, Totok, Serka Bambang & Serka Slamet) dan saling mengingatkan bahwa kondisi curah hujan dan level ketinggian air pada level dua dan menginformasikan pada masyarakat agar AWAS terhadap banjir bandang dan menyiapkan untuk EVAKUASI. - Berkoordinasi dengan desa lainnya (Klungkung, Gebang Poreng, Slawu) tentang curah hujan dan ketinggian air level dua dan bersikap AWAS pada banjir bandang dan melakukan persiapan untuk evakuasi jika diperlukan. - Melaporkan kondisi terkini (AWAS) aktivitas warga kepada: <ul style="list-style-type: none"> a. pihak kecamatan Patrang (Gatot Suharyono) b. dan pihak Satlak Kabupaten (Pak Hery Setiawan Bakesbang). - Menginformasikan kepada warga Desa Gebang Poreng dengan menggunakan peralatan (speaker, handy talky, Handphone, kentongan, megaphone dan lainnya) untuk berposisi AWAS karena curah hujan semakin meningkat dan bersiap-siap untuk melakukan EVAKUASI. 	<p>Alat komunikasi Sistem Peringatan Dini</p>  <p>a. Kentongan b. Handy Talky c. Megaphone d. Handphone</p> <p>Alat evakuasi:</p>  <p>- a. Tandu b. Tenda c. Kendaraan pengangkut</p>
7.	Kelurahan Slawu (Imam Tohari) (Moh. Tosan)	<ul style="list-style-type: none"> - Berkoordinasi dengan pihak perkebunan, desa lian. - Melaporkan kondisi cuaca terkini - Menginformasikan kepada masyarakat tentang status banjir adalah AWAS dan melakukan persiapan untuk evakuasi jika diperlukan. 	<ul style="list-style-type: none"> - Berkoordinasi dengan pihak Perkebunan Kalijompo (Pak Agus dan timnya) tentang level curah hujan, ketinggian air dan longsoran terkini. - Menginstruksikan pada satuan tugas di tingkat Kelurahan Slawu (Syaifudin) untuk memantau kondisi terkini dan saling berkoordinasi antar satuan tugas di Kelurahan Slawu (Nur Hasan, Fathor, Ali, Setu Lasiman & Serda Sunarto) dan saling mengingatkan 	<p>Alat Komunikasi Sistem peringatan dini</p>  <p>a. Kentongan b. Handy Talky c. Megaphone d. Handphone</p>

			<p>bahwa kondisi curah hujan dan level ketinggian air pada level dua dan menginformasikan pada masyarakat agar AWAS terhadap banjir bandang dan melakukan persiapan untuk evakuasi jika diperlukan.</p> <ul style="list-style-type: none"> - Berkoordinasi dengan desa lainnya (Klungkung, Karangpring, Gebang Poreng) tentang curah hujan dan ketinggian air level dua dan bersikap AWAS pada banjir bandang dan bersiap-siap membantu EVAKUASI. - Melaporkan kondisi terkini aktivitas warga untuk siap-siap melakukan EVAKUASI kepada: <ul style="list-style-type: none"> a. pihak kecamatan Patrang (Gatot Suharyono) b. dan pihak Satlak Kabupaten (Pak Hery Setiawan Bakesbang). - Menginformasikan kepada warga Desa Gebang Poreng dengan menggunakan peralatan (speaker, handy talky, Handphone, kentongan, megaphone dan lainnya) untuk berposisi AWAS karena curah hujan semakin meningkat dan bersiap-siap melakukan EVAKUASI. 	<p>Alat evakuasi:</p>    <p>a. Tandu b. Tenda c. Kendaraan pengangkut</p>
8.	Pihak Kecamatan Patrang (Gatot Suharyono)	<ul style="list-style-type: none"> - Berkoordinasi dengan pihak perkebunan dan Muspika - Melaporkan kondisi terkini ke pihak Satlak Kabupaten. 	<ul style="list-style-type: none"> - Berkoordinasi dengan Pihak Perkebunan Kalijompo (Pak Agus dan tim) tentang level curah hujan dan level ketinggian air terkini. - Berkoordinasi dengan pihak Muspika: <ul style="list-style-type: none"> a. Kecamatan, b. Komando Rayon Militer (Kapten Madarus), c. Polsek (AKP Mustamo) tentang curah hujan dan ketinggian pada level 2 (AWAS) di wilayah rawan bencana (Hulu: Desa Klungkung dan Karangpring; Hilir: Kelurahan Gebang Poreng dan Slawu). - Berkoordinasi dengan pihak kelurahan Slawu (Imam Tohari) dan Desa Gebang Poreng (Sungkono) 	<p>Alat Komunikasi Sistem peringatan dini:</p>   <p>a. Handy Talky b. Handphone</p> <p>Alat evakuasi:</p>    <p>a. Tandu b. Tenda c. Kendaraan pengangkut</p>

			<p>tentang kondisi terkini</p> <ul style="list-style-type: none">- Bersama dengan Muspika Kecamatan Patrang menyiapkan sarana dan prasarana (tandu, tenda, kendaraan pengangkut, personel) untuk sistem peringatan dini dan evakuasi banjir bandang.- Melaporkan kondisi terkini (level curah hujan dan ketinggian air pada level 2) ke pihak Satlak Kabupaten (Pak Hery Setiawan Bakesbang).	
--	--	--	--	--


Kondisi 4



Level curah hujan : 3 (90 mm/jam)

Level ketinggian air : 3 (140 cm)






keretakan tanah : 2 mm/jam






Status : Evakuasi






No	Stakeholder	Kegiatan	Mekanisme	Keterangan (Alat)
1.	Pihak Perkebunan Kalijompo (Pak Agus dan timnya)	<ul style="list-style-type: none"> - Memantau kondisi cuaca terkini - Mengirim informasi kepada pihak yang berkepentingan bahwa kondisi curah hujan dan air pada level 3. - Menginstruksikan warga untuk evakuasi - Melakukan proses Evakuasi bersama masyarakat perkebunan 	<ul style="list-style-type: none"> - Tetap memantau kondisi curah hujan, ketinggian air dan keretakan tanah dengan alat yang tersedia jika kondisi masih memungkinkan. - Mengirim informasi tentang kondisi level curah hujan, level ketinggian air pada level 3 yang berarti melakukan EVAKUASI kepada : <ul style="list-style-type: none"> a. Pihak Satlak Kabupaten (Hery Setiawan - Bakesbang), b. Desa Klungkung (Husin), c. Pihak Desa Karang Pring (Rita Tri Widariati), d. Pihak Kelurahan Gebang Poreng, (Hamim), e. pihak Kelurahan Slawu (Syaifudin) (Moh. Tosan), f. Pihak Kecamatan Sukorambi (Haidori/Hartini S.Sos). - Menginformasikan kepada masyarakat untuk melakukan EVAKUASI dengan menggunakan peralatan yang ada. - Membantu proses evakuasi sekaligus melakukan Evakuasi ke tempat yang lebih aman 	 <p>a b c d e</p> <p>a. Alat pengukur curah hujan b. Monitor pengukur curah hujan c. sensor ketinggian air d. pengukur keretakan tanah e. sensor curah hujan</p>
2.	Pihak Satlak Kabupaten (Hery Setiawan)	<ul style="list-style-type: none"> - Berkoordinasi dengan pihak perkebunan. - Membantu proses evakuasi masyarakat. 	<ul style="list-style-type: none"> - Berkoordinasi dengan pihak Perkebunan Kalijompo (Pak Agus dan timnya) tentang kondisi curah hujan, ketinggian air dan longsor terkini serta tentang evakuasi masyarakat perkebunan. 	

			<ul style="list-style-type: none"> - Berkoordinasi dengan semua anggota Satlak: <ol style="list-style-type: none"> a. Kodim, (personnel dan alat untuk membantu evakuasi) b. Polres (Agus Supariyono) (peralatan dan personel untuk evakuasi) c. Dinas PU Pengairan (Da'i Agus), (Pengecekan dan pemantauan kondisi lebih lanjut, personel dan alat) d. Dinas Sosial (kebutuhan logistic dan kebutuhan lainnya serta personel Tagana) e. PMI (bantuan personel dan alat-alat evakuasi) f. Kecamatan Sukorambi (Haidori/Hartini) (Pos Bencana Kecamatan) g. Kecamatan Patrang (Gatot Suhariyono) (Pos Bencana Kecamatan) <p>dan memberikan informasi bahwa di Perkebunan Kalijompo hujan deras, curah hujan dan ketinggian pada level 3 dan ada keretakan tanah 2mm/jam dan menginstruksikan untuk membantu mengevakuasi masyarakat.</p> - Menggunakan segala perlengkapan sistem peringatan dini dan keperluan evakuasi (kendaraan, tempat evakuasi, tenda pengungsian, dapur umum, toilet darurat) serta proses mengevakuasi masyarakat. - Menempatkan anggota satlak (Linmas, koramil dan Polek) untuk membantu penjagaan dan pengamanan lokasi pengungsian (sterilisasi) maupun lokasi bencana dengan mempertimbangkan perkembangan situasi kondisi. 	<p>Alat komunikasi Sistem Peringatan Dini:</p>  <p>a. Handy Talky b. Handphone</p> <p>Tempat evakuasi:</p>  <p>Alat evakuasi:</p>  <p>a. Tandu b. Tenda c. Kendaraan pengangkut</p>
3.	Pihak Desa Klungkung (Husin)	<ul style="list-style-type: none"> - Berkoordinasi dengan pihak perkebunan - Menginformasikan warga untuk melakukan Evakuasi. - Membantu masyarakat melakukan evakuasi. 	<ul style="list-style-type: none"> - Berkoordinasi dengan pihak Perkebunan Kalijompo (Pak Agus dan timnya) tentang level curah hujan, ketinggian air dan longsoran terkini. - Menginstruksikan pada warga masyarakat Klungkung untuk melakukan EVAKUASI ke tempat yang sudah 	

			<p>disediakan.</p> <ul style="list-style-type: none"> - Menginstruksikan pada satuan tugas di tingkat desa (Joko Marsono, Abdurrahman, Santono) (Suparno, SH) untuk membantu warga melakukan EVAKUASI dan saling mengingatkan bahwa kondisi curah hujan dan level ketinggian air pada level 3 dan menginformasikan pada masyarakat agar melakukan EVAKUASI ke tempat yang aman. - Berkoordinasi dengan desa/kelurahan lainnya (Karangpring, Gebang Poreng, Slawu) tentang curah hujan dan ketinggian air level 3 dan melakukan EVAKUASI ke tempat yang aman. - Melaporkan bahwa warga melakukan EVAKUASI kepada : <ul style="list-style-type: none"> a. Pihak kecamatan Sukorambi (Haidori/Hartini S.Sos) b. dan pihak Satlak Kabupaten (Hery Setiawan Bakesbang). 	<p>Alat Komunikasi Sistem peringatan dini</p>  <p>a. Kentongan b. Handy Talky c. Megaphone d. Handphone</p> <p>Tempat evakuasi:</p>  <p>Alat evakuasi:</p>  <p>a. Tandu b. Tenda c. Kendaraan pengangkut</p>
4.	Pihak Desa Karangpring (Rita Tri Widariati)	<ul style="list-style-type: none"> - Berkoordinasi dengan pihak perkebunan - Menginformasikan warga untuk melakukan Evakuasi. - Membantu masyarakat melakukan evakuasi. 	<ul style="list-style-type: none"> - Berkoordinasi dengan pihak Perkebunan Kalijompo (Pak Agus dan timnya) tentang level curah hujan, ketinggian air dan longsoran terkini. - Menginstruksikan pada satuan tugas di tingkat desa (Farid Ma'ruf) (Rahmatullah, Nuryanto) untuk membantu warga melakukan EVAKUASI dan saling mengingatkan bahwa kondisi curah hujan dan level ketinggian air pada level 3 dan menginformasikan pada masyarakat agar melakukan EVAKUASI ke tempat yang aman. - Berkoordinasi dengan desa/kelurahan lainnya (Klungkung, Gebang Poreng, Slawu) tentang curah hujan dan ketinggian air level 3 dan melakukan 	<p>Alat Komunikasi Sistem peringatan dini</p>  <p>a. Kentongan b. Handy Talky c. Megaphone d. Handphone</p> <p>Tempat evakuasi:</p> 

			<p>EVAKUASI ke tempat yang aman.</p> <ul style="list-style-type: none"> - Melaporkan bahwa warga melakukan EVAKUASI kepada: <ul style="list-style-type: none"> a. pihak kecamatan Sukorambi (Haidori/Hartini S.Sos) b. dan pihak Satlak Kabupaten (Hery Setiawan Bakesbang). 	<p>Alat evakuasi:</p>  <p>a. Tandu b. Tenda c. Kendaraan pengangkut</p>
5.	Pihak Kecamatan Sukorambi (Haidori/Hartini S.Sos)	<ul style="list-style-type: none"> - Berkoordinasi dengan pihak perkebunan tentang kondisi cuaca terkini. - Membantu masyarakat melakukan evakuasi - Melaporkan kondisi terkini. 	<ul style="list-style-type: none"> - Berkoordinasi dengan Pihak Perkebunan Kalijompo (Pak Agus dan tim) tentang level curah hujan dan level ketinggian air terkini serta tentang evakuasi masyarakat perkebunan (Lokasi, jumlah, kebutuhan). - Bersama dengan Muspika Kecamatan Sukorambi membantu melakukan evakuasi dengan menggunakan sarana dan prasarana dan prasarana seperti kendaraan, tandu, dll dan menyiapkan bantuan untuk selama proses pengungsian. - Berkoordinasi dengan desa klungkung (Husin) dan desa karangpring (Rita) tentang evakuasi masyarakat (Lokasi, jumlah, kebutuhan) - Melaporkan kondisi terkini (level curah hujan dan ketinggian air pada level 3) serta tentang kondisi pengungsi di perkebunan, desa klungkung dan desa karang pring ke pihak Satlak Kabupaten (Hery Setiawan Bakesbang). 	<p>Alat komunikasi Sistem Peringatan Dini:</p>  <p>a. Handy Talky b. Handphone</p> <p>Tempat evakuasi:</p>  <p>Alat evakuasi:</p>  <p>a. Tandu b. Tenda c. Kendaraan pengangkut</p>
6.	Kelurahan Gebang Poreng (Sungkono)	<ul style="list-style-type: none"> - Berkoordinasi dengan pihak perkebunan - Menginformasikan warga untuk melakukan Evakuasi. - Membantu masyarakat melakukan evakuasi. 	<ul style="list-style-type: none"> - Berkoordinasi dengan pihak Perkebunan Kalijompo (Pak Agus dan timnya) tentang level curah hujan, ketinggian air dan longsoran terkini. - Menginstruksikan pada satuan tugas di tingkat desa Gebang Poreng (Hamim) untuk membantu warga melakukan EVAKUASI dan saling mengingatkan 	<p>Alat Komunikasi Sistem peringatan dini</p> 

			<p>bahwa kondisi curah hujan dan level ketinggian air pada level tiga dan menginformasikan pada masyarakat agar melakukan EVAKUASI ke tempat yang aman.</p> <ul style="list-style-type: none"> - Berkoordinasi dengan desa/kelurahan lainnya (Klungkung, Karangpring, Slawu) tentang curah hujan dan ketinggian air level tiga dan melakukan EVAKUASI ke tempat yang aman. - Melaporkan bahwa warga melakukan EVAKUASI kepada: <ul style="list-style-type: none"> a. pihak kecamatan Patrang (Gatot Suhariyono) b. dan pihak Satlak Kabupaten (Hery Setiawan Bakesbang). 	<p>a. Kentongan b. Handy Talky c. Megaphone d. Handphone</p> <p>Tempat evakuasi:</p>  <p>Alat evakuasi:</p>  <p>a. Tandu b. Tenda c. Kendaraan pengangkut</p>
7.	Kelurahan Slawu (Imam Tohari) (Moh. Tosan)	<ul style="list-style-type: none"> - Berkoordinasi dengan pihak perkebunan - Menginformasikan warga untuk melakukan Evakuasi. - Membantu masyarakat melakukan evakuasi. 	<ul style="list-style-type: none"> - Berkoordinasi dengan pihak Perkebunan Kalijompo (Pak Agus dan timnya) tentang level curah hujan, ketinggian air dan longsor terkini. - Menginstruksikan pada satuan tugas di tingkat desa Slawu (Syaifudin) (Nur Hasan, Fathor, Ali) untuk membantu warga melakukan EVAKUASI dan saling mengingatkan bahwa kondisi curah hujan dan level ketinggian air pada level tiga dan menginformasikan pada masyarakat agar melakukan EVAKUASI ke tempat yang aman. - Berkoordinasi dengan desa/kelurahan lainnya (Klungkung, Karangpring, Slawu) tentang curah hujan dan ketinggian air level tiga dan melakukan EVAKUASI ke tempat yang aman. - Melaporkan bahwa warga melakukan EVAKUASI kepada: <ul style="list-style-type: none"> a. pihak Kecamatan Patrang (Gatot Suhariyono) b. dan pihak Satlak Kabupaten (Hery Setiawan Bakesbang). 	<p>Alat Komunikasi Sistem peringatan dini</p>  <p>a. Kentongan b. Handy Talky c. Megaphone d. Handphone</p> <p>Tempat evakuasi:</p>  <p>Alat evakuasi:</p>  <p>a. Tandu b. Tenda c. Kendaraan pengangkut</p>
8.	Pihak Kecamatan	- Berkoordinasi dengan pihak	- Berkoordinasi dengan Pihak Perkebunan Kalijompo	

	<p>Patrang (Gatot Suhariyono)</p>	<p>perkebunan tentang kondisi cuaca terkini.</p> <ul style="list-style-type: none"> - Membantu masyarakat melakukan evakuasi - Melaporkan kondisi terkini. 	<p>(Pak Agus dan tim) tentang level curah hujan dan level ketinggian air terkini.</p> <ul style="list-style-type: none"> - Bersama dengan Muspika Kecamatan Patrang membantu melakukan evakuasi dengan menggunakan sarana dan prasarana dan prasarana seperti kendaraan, tandu, dll dan menyiapkan bantuan untuk selama proses pengungsian. - Berkoordinasi dengan Kelurahan Slawu (Imam Tohari, Syaifudin) dan Kelurahan Gebang Poreng (Sungkono, Hamim) tentang evakuasi masyarakat (Lokasi, jumlah, kebutuhan) - Melaporkan kondisi terkini (level curah hujan dan ketinggian air pada level 3) serta tentang kondisi pengungsi kelurahan Slawu dan Gebang Poreng ke pihak Satlak Kabupaten (Pak Hery Setiawan Bakesbang). 	<p>Alat komunikasi Sistem Peringatan Dini:</p>  <p>a. Handy Talky b. Handphone</p> <p>Tempat evakuasi:</p>  <p>Alat evakuasi:</p>    <p>a. Tandu b. Tenda c. Kendaraan pengangkut</p>
--	-----------------------------------	--	--	---


Kondisi 5




Level curah hujan : 4 (120 mm/jam)

Level ketinggian air : 4 (160 cm)










keretakan tanah : 2 mm/jam

Status : Kritis



No	Stakeholder	Kegiatan	Mekanisme	Keterangan
1.	Pihak Perkebunan Kalijompo (Pak Agus dan timnya)	<ul style="list-style-type: none"> - Berada di Lokasi Evakuasi sambil terus memantau kondisi cuaca terkini - Menginformasikan pada pihak yang berkepentingan bahwa status kondisi adalah KRITIS. - Menginformasikan pada masyarakat bahwa Evakuasi harus segera berakhir. 	<ul style="list-style-type: none"> - Berada di Lokasi pengungsian (evakuasi) dengan mengkoordinir pengungsi dari masyarakat perkebunan terkait kebutuhan dan pencatatan pengungsi - Menugaskan staff untuk membantu memantau tentang kondisi curah hujan, ketinggian air dan keretakan tanah dengan alat yang tersedia jika masih memungkinkan. - Mengirim informasi tentang kondisi level curah hujan, level ketinggian air pada level 4 dan ada keretakan tanah 2mm/jam yang berarti dalam kondisi KRITIS kepada: <ul style="list-style-type: none"> a. pihak Satlak Kabupaten (Hery Setiawan-Bakesbang), b. desa Klungkung (Husin), c. Pihak Desa Karang Pring (Rita Tri Widariati), d. Pihak Kelurahan Gebang Poreng, (Hamim), e. pihak Kelurahan Slawu (Syaifudin) (Moh. Tosan), f. Pihak Kecamatan Sukorambi (Haidori/Hartini S.Sos), - Menginformasikan kepada masyarakat bahwa kondisi KRITIS dan agar EVAKUASI sudah harus selesai dan berhati-hati pada aliran air karena hujan semakin deras disertai dengan tanah longsor. 	 <p>a. Alat pengukur curah hujan b. Monitor pengukur curah hujan c. sensor ketinggian air d. pengukur keretakan tanah e. sensor curah hujan</p>

2.	Pihak Kabupaten Setiawan Satlak (Hery)	<ul style="list-style-type: none"> - Berkoordinasi dengan Kebun Kalijompo - Koordinasi dengan anggota Satlak - Membantu masyarakat melakukan evakuasi dan evakuasi harus sudah berakhir 	<ul style="list-style-type: none"> - Berkoordinasi dengan pihak Perkebunan Kalijompo (Pak Agus dan timnya) tentang kondisi curah hujan, ketinggian air dan longoran terkini serta tentang kondisi para pengungsi . - Berkoordinasi dengan semua anggota Satlak: <ol style="list-style-type: none"> Kodim (personnel untuk pemantauan, pengamanan dan penjagaan lokasi evakuasi dan lokasi rawan) Polres (Agus Supariono) ((personnel untuk pemantauan, pengamanan dan penjagaan lokasi evakuasi dan lokasi rawan) Dinas PU Pengairan (Da'i Agus(Pengecekan dan pemantauan kondisi lebih lanjut, personnel dan alat) Dinas Sosial (kebutuhan logistic dan kebutuhan lainnya selama di pengungsian serta personel Tagana) PMI (Pertolongan dan perawatan bagi para pengungsi serta bantuan lainnya) dan memberikan informasi bahwa di Perkebunan Kalijompo hujan deras, curah hujan dan ketinggian pada level 4 dan ada keretakan tanah 2mm/jam dan menginstruksikan untuk membantu masyarakat dalam pengungsian, hujan semakin deras dan kondisi KRITIS. - Melakukan pengecekan dan patroli dengan mempertimbangkn situasi kondisi dengan menggunakan segala perlengkapan sistem peringatan dini dan evakuasi (kendaraan, tempat evakuasi, tenda pengungsian, dll) untuk mengevakuasi masyarakat yang tersisa apabila ada dan memastikan bahwa evakuasi sudah harus segera selesai. 	<p>Alat komunikasi Sistem peringatan Dini:</p>  <p>a. Handy Talky b. Handphone</p> <p>Tempat evakuasi:</p>  <p>a. Kentongan b. Handy Talky c. Megaphone d. Handphone</p> <p>Alat evakuasi:</p>  <p>a. Tandu b. Tenda c. Kendaraan pengangkut</p>
3.	Pihak Klungkung (Husin) Desa	<ul style="list-style-type: none"> - Berkoordinasi dengan pihak perkebunan - Menginstruksikan satuan tugas untuk membantu masyarakat melakukan 	<ul style="list-style-type: none"> - Berada di Lokasi pengungsian dan tetap berkoordinasi dengan pihak Perkebunan Kalijompo (Pak Agus dan timnya) tentang level curah hujan, ketinggian air dan longoran terkini. 	

		<p>evakuasi dan meninstruksikan bahwa evakuasi harus sudah selesai.</p> <ul style="list-style-type: none"> - Berkoordinasi dengan pihak lainnya 	<ul style="list-style-type: none"> - Menginstruksikan pada satuan tugas di tingkat desa Klungkung (Suparno, SH) bahwa kondisi KRITIS dan masih membantu warga dalam melakukan EVAKUASI dan saling mengingatkan bahwa kondisi curah hujan dan level ketinggian air pada level empat dan menginformasikan pada masyarakat agar proses EVAKUASI harus sudah selesai. - Berkoordinasi dengan desa lainnya (Karangpring, Gebang Poreng, Slawu) tentang curah hujan dan ketinggian air level empat dan berhati-hati pada kondisi hujan. - Melaporkan bahwa proses EVAKUASI harus sudah selesai kepada: <ul style="list-style-type: none"> a. Kecamatan Sukorambi (Haidori/Hartini S.Sos) b. dan pihak Satlak Kabupaten (Hery Setiawan Bakesbang). 	<p>Alat Komunikasi Sistem peringatan dini</p>  <p>a. Kentongan b. Handy Talky c. Megaphone d. Handphone</p> <p>Tempat evakuasi:</p>  <p>Alat evakuasi:</p>  <p>a. Tandu b. Tenda c. Kendaraan pengangkut</p>
4.	Pihak Desa Karangpring (Rita Tri Widariati)	<ul style="list-style-type: none"> - Berkoordinasi dengan pihak perkebunan - Menginstruksikan satuan tugas untuk membantu masyarakat melakukan evakuasi dan meninstruksikan bahwa evakuasi harus sudah selesai. - Berkoordinasi dengan pihak lainnya 	<ul style="list-style-type: none"> - Berada di Lokasi pengungsian dan tetap berkoordinasi dengan pihak Perkebunan Kalijompo (Pak Agus dan timnya) tentang level curah hujan, ketinggian air dan longsoran terkini. - Menginstruksikan pada satuan tugas di tingkat desa Karangpring (Farid Ma'ruf) (Rahmatullah, Nuryanto) bahwa kondisi sedang KRITIS dan masih membantu warga dalam melakukan EVAKUASI dan saling mengingatkan bahwa kondisi curah hujan dan level ketinggian air pada level empat dan menginformasikan pada masyarakat agar proses EVAKUASI harus sudah selesai. - Berkoordinasi dengan desa/kelurahan lainnya 	<p>Alat Komunikasi Sistem peringatan dini</p>  <p>a. Kentongan b. Handy Talky c. Megaphone d. Handphone</p> <p>Tempat evakuasi:</p> 

			<p>(Klungkung, Gebang Poreng, Slawu) tentang curah hujan dan ketinggian air level empat dan berhati-hati pada kondisi hujan.</p> <ul style="list-style-type: none"> - Melaporkan bahwa proses EVAKUASI harus sudah selesai kepada: <ul style="list-style-type: none"> a. pihak Kecamatan Sukorambi (Haidori/Hartini S.Sos) b. dan pihak Satlak Kabupaten (Hery Setiawan Bakesbang). 	<p>Alat evakuasi:</p>    <p>a. Tandu b. Tenda c. Kendaraan pengangkut</p>
5.	Pihak Kecamatan Sukorambi (Haidori/Hartini S.Sos)	<ul style="list-style-type: none"> - Membantu melakukan evakuasi warga dan menginstruksikan bahwa evakuasi harus sudah selesai. - Melaporkan kondisi terkini pada Satlak Kabupaten. 	<ul style="list-style-type: none"> - Bersama dengan Muspika Kecamatan Sukorambi membantu melakukan evakuasi dengan menggunakan sarana dan prasarana dan prasarana seperti kendaraan, tandu, dll, dan menginformasikan bahwa evakuasi harus sudah selesai. - Berkoordinasi dengan Pihak Perkebunan Kalijompo (Pak Agus dan tim) tentang level curah hujan dan level ketinggian air terkini serta tentang kondisi para pengungsi. - Berkoordinasi dengan desa klungkung (Husin) dan desa karangpring (Rita) tentang pengungsian masyarakat. - Melaporkan kondisi terkini (level curah hujan dan ketinggian air pada level 4) serta tentang kondisi pengungsi di perkebunan, desa klungkung dan desa karang pring ke pihak Satlak Kabupaten (Hery Setiawan- Bakesbang). 	<p>Alat komunikasi Sistem peringatan dini:</p>   <p>a. Handy Talky b. Handphone</p> <p>Tempat evakuasi:</p>  <p>Alat evakuasi:</p>    <p>a. Tandu b. Tenda c. Kendaraan pengangkut</p>
6.	Kelurahan Gebang Poreng (Sungkono)	<ul style="list-style-type: none"> - Berkoordinasi dengan pihak perkebunan - Menginstruksikan satuan tugas untuk membantu masyarakat melakukan 	<ul style="list-style-type: none"> - Berada di Lokasi pengungsian dan tetap berkoordinasi dengan pihak Perkebunan Kalijompo (Pak Agus dan timnya) tentang level curah hujan, ketinggian air dan longsoran terkini. 	

		<p>evakuasi dan meninstruksikan bahwa evakuasi harus sudah selesai.</p> <ul style="list-style-type: none"> - Berkoordinasi dengan pihak lainnya. 	<ul style="list-style-type: none"> - Menginstruksikan pada satuan tugas di tingkat Kelurahan Gebang Poreng (Hamim) bahwa kondisi sedang KRITIS dan masih membantu warga dalam melakukan EVAKUASI dan saling mengingatkan bahwa kondisi curah hujan dan level ketinggian air pada level empat dan menginformasikan pada masyarakat agar proses EVAKUASI harus sudah selesai. - Berkoordinasi dengan desa/kelurahan lainnya (Klungkung, Karangpring, Slawu) tentang curah hujan dan ketinggian air level empat dan berhati-hati pada kondisi hujan. - Melaporkan bahwa proses EVAKUASI harus sudah selesai kepada: <ul style="list-style-type: none"> a. pihak Kecamatan Patrang (Gatot Suharyono) b. dan pihak Satlak Kabupaten (Hery Setiawan Bakesbang). 	<p>Alat Komunikasi Sistem peringatan dini</p>  <p>a. Kentongan b. Handy Talky c. Megaphone d. Handphone</p> <p>Tempat evakuasi:</p>  <p>Alat evakuasi:</p>  <p>a. Tandu b. Tenda c. Kendaraan pengangkut</p>
7.	Kelurahan Slawu (Imam Tohari) (Moh. Tosan)	<ul style="list-style-type: none"> - Berkoordinasi dengan pihak perkebunan - Menginstruksikan satuan tugas untuk membantu masyarakat melakukan evakuasi dan meninstruksikan bahwa evakuasi harus sudah selesai. - Berkoordinasi dengan pihak lainnya 	<ul style="list-style-type: none"> - Berada di Lokasi pengungsian dan tetap berkoordinasi dengan pihak Perkebunan Kalijompo (Pak Agus dan timnya) tentang level curah hujan, ketinggian air dan longsoran terkini. - Menginstruksikan pada satuan tugas di tingkat Kelurahan Slawu (Syaifudin) (Nur Hasan, Fathor, Ali) bahwa kondisi sedang KRITIS dan masih membantu warga dalam melakukan EVAKUASI dan saling mengingatkan bahwa kondisi curah hujan dan level ketinggian air pada level empat dan menginformasikan pada masyarakat agar proses EVAKUASI harus sudah selesai. - Berkoordinasi dengan desa/kelurahan lainnya (Klungkung, Karangpring, Gebang Poreng, Slawu) 	<p>Alat Komunikasi Sistem peringatan dini</p>  <p>a. Kentongan b. Handy Talky c. Megaphone d. Handphone</p> <p>Tempat evakuasi:</p> 

			<p>tentang curah hujan dan ketinggian air level empat dan berhati-hati pada kondisi hujan.</p> <ul style="list-style-type: none"> - Melaporkan bahwa proses EVAKUASI harus sudah selesai kepada: <ul style="list-style-type: none"> a. pihak Kecamatan Patrang (Gatot Suhariyono) b. dan pihak Satlak Kabupaten (Hery Setiawan Bakesbang). 	<p>Alat evakuasi:</p>    <p>a. Tandu b. Tenda c. Kendaraan pengangkut</p>
8.	Pihak Kecamatan Patrang (Gatot Suhariyono)	<ul style="list-style-type: none"> - Membantu melakukan evakuasi warga dan menginstruksikan bahwa evakuasi harus sudah selesai. - Melaporkan kondisi terkini pada Satlak Kabupaten. 	<ul style="list-style-type: none"> - Bersama dengan Muspika Kecamatan Patrang membantu melakukan evakuasi dengan menggunakan sarana dan prasarana dan prasarna seperti kendaraan, tandu, dll, dan menginformasikan bahwa evakuasi harus sudah selesai. - Berkoordinasi dengan Pihak Perkebunan Kalijompo (Pak Agus dan tim) tentang level curah hujan dan level ketinggian air terkini. - Berkoordinasi dengan Kelurahan Slawu (Imam Tohari, Syaifudin) dan Kelurahan Gebang Poreng (Sungkono, Hamim) tentang kondisi terkini - Melaporkan kondisi terkini (level curah hujan dan ketinggian air pada level 4) ke pihak Satlak Kabupaten (Pak Hery Setiawan Bakesbang). 	<p>Alat komunikasi Sistem Peringatan Dini:</p>   <p>a. Handy Talky b. Handphone</p> <p>Tempat evakuasi:</p>  <p>Alat evakuasi:</p>    <p>a. Tandu b. Tenda c. Kendaraan pengangkut</p>


Kondisi 6





Level curah hujan : 5 (150 mm/jam)

Level ketinggian air : 5 (180 cm)





keretakan tanah : 9 mm/jam

Status : Bahaya

No	Stakeholder	Kegiatan	Mekanisme	
1.	Pihak Perkebunan Kalijompo (Pak Agus dan timnya)	<ul style="list-style-type: none"> - Berada di Lokasi Pengungsian (Evakuasi) - Memantau kondisi cuaca terkini jika masih memungkinkan - Memberikan informasi bahwa kondisi curah hujan dan ketinggian air pada status BAHAYA. - Memberikan informasi ke masyarakat bahwa proses evakuasi sudah berakhir. 	<ul style="list-style-type: none"> - Tetap standby di lokasi pengungsian dan mengkoordinir keperluan selama pengungsian - Menugaskan staff dan Memantau kondisi curah hujan, ketinggian air dan keretakan tanah dengan alat yang tersedia jika masih memungkinkan. - Mengirim informasi dan berkoordinasi tentang kondisi level curah hujan, level ketinggian air pada level 5 dan ada keretakan tanah 2mm/jam yang berarti dalam kondisi BAHAYA kepada: <ul style="list-style-type: none"> a. pihak Satlak Kabupaten (Hery Setiawan-Bakesbang), b. desa Klungkung (Husin), c. Pihak Desa Karang Pring (Rita Tri Widariati), d. Pihak Kelurahan Gebang Poreng, (Hamim), e. pihak Kelurahan Slawu (Syaifudin) (Moh. Tosan), f. Pihak Kecamatan Sukorambi (Haidori/Hartini S.Sos). - Menginformasikan tentang kondisi pengungsi dan tetap berkoordinasi dengan pihak Satlak Kabupaten (Heri Setiawan), Kecamatan (Haidori/Hartini), Desa Klungkung (Husin) dan desa Karangpring - Menginformasikan kepada masyarakat bahwa kondisi BAHAYA dan agar EVAKUASI harus sudah selesai, 	 <p>a b c d e</p> <p>a. Alat pengukur curah hujan c. sensor ketinggian air b. Monitor pengukur curah hujan d. pengukur keretakan tanah e. sensor curah hujan</p>




			<p>tetap standby di lokasi pengungsian dan berhati-hati pada aliran air karena hujan semakin deras disertai dengan tanah longsor.</p>	
2.	<p>Pihak Klungkung (Husin)</p> <p>Desa</p>	<ul style="list-style-type: none"> - Berada di Lokasi Pengungsian - Berkoordinasi dengan pihak perkebunan - Membantu warga melakukan evakuasi dan evakuasi harus sudah selesai. - Berkoordinasi dengan pihak lainnya. 	<ul style="list-style-type: none"> - Berada di Lokasi pengungsian dan tetap berkoordinasi dengan pihak Perkebunan Kalijompo (Pak Agus dan timnya) tentang level curah hujan, ketinggian air dan longoran terkini serta tentang keadaan pengungsi. - Menginstruksikan pada satuan tugas di tingkat desa Klungkung (Suparno, SH) bahwa kondisi BAHAYA dan masih membantu warga di lokasi EVAKUASI, tetap standby di lokasi pengungsian dan saling mengingatkan bahwa kondisi curah hujan dan level ketinggian air pada level lima dan menginformasikan pada masyarakat agar proses EVAKUASI harus sudah selesai. - Berkoordinasi dengan desa/kelurahan lainnya (Karangpring, Gebang Poreng, Slawu) tentang curah hujan dan ketinggian air level lima dan dan menginformasikan pada masyarakat agar proses EVAKUASI harus sudah selesai. - Melaporkan bahwa proses EVAKUASI sudah selesai kepada: <ul style="list-style-type: none"> a. Kecamatan Sukorambi (Haidori/Hartini S.Sos) b. dan pihak Satlak Kabupaten (Hery Setiawan Bakesbang). 	<p>Alat Komunikasi Sistem peringatan dini</p>  <p>a. Kentongan b. Handy Talky c. Megaphone d. Handphone</p> <p>Tempat evakuasi:</p>  <p>Alat evakuasi:</p>  <p>a. Tandu b. Tenda c. Kendaraan pengangkut</p>
3.	<p>Pihak Kabupaten (Hery Setiawan)</p> <p>Satlak</p>	<ul style="list-style-type: none"> - Berkoordinasi dengan pihak perkebunan dan anggota Satlak. - Membantu melakukan evakuasi dan menginstruksikan bahwa evakuasi harus sudah selesai. 	<ul style="list-style-type: none"> - Menerjunkan tambahan anggota Satlak yang lain jika diperlukan untuk membantu para pengungsi selama proses pengungsian (Dinas Sosial, PMI, PU Pengairan, Polres, Kodim) seperti pengamanan lokasi, dapur umum, dll. - Tetap berkoordinasi dengan pihak Perkebunan Kalijompo (Pak Agus dan timnya) tentang kondisi curah hujan, ketinggian air dan longoran terkini. 	<p>Alat komunikasi Sistem peringatan dini:</p>  <p>a. Handy Talky b. Handphone</p>

			<ul style="list-style-type: none"> - Berkoordinasi dengan semua anggota Satlak: <ol style="list-style-type: none"> a. Kodim b. Polres, c. Dinas PU Pengairan (Da'i Agus), d. Dinas Sosial e. PMI f. Kecamatan Sukorambi (Haidori/Hartini) g. Kecamatan Patrang (Gatoto Suharyono) dan memberikan informasi bahwa di Perkebunan Kalijompo hujan deras, curah hujan dan ketinggian pada level 5 dan ada keretakan tanah 9mm/jam dan menginstruksikan untuk membantu masyarakat di lokasi pengungsian, hujan semakin deras dan kondisi BAHAYA. - Menggunakan segala perlengkapan sistem peringatan dini dan evakuasi (kendaraan, tempat evakuasi, tenda pengungsian, dll) untuk mengevakuasi masyarakat. - Meminta masyarakat untuk tetap standby di lokasi pengungsian karena kondisi yang masih berbahaya 	<p>Tempat evakuasi:</p>  <p>Alat evakuasi:</p>    <p>a. Tandu b. Tenda c. Kendaraan pengangkut</p>
4.	Pihak Desa Karangpring (Rita Tri Widariati)	<ul style="list-style-type: none"> - Berkoordinasi dengan pihak perkebunan - Membantu warga melakukan evakuasi dan evakuasi harus sudah selesai. - Berkoordinasi dengan pihak lainnya. 	<ul style="list-style-type: none"> - Berada di lokasi pengungsian dan standby bersama para pengungsi lainnya dan tetap berkoordinasi dengan pihak Perkebunan Kalijompo (Pak Agus dan timnya) tentang level curah hujan, ketinggian air dan longsoran terkini. - Menginstruksikan pada satuan tugas di tingkat desa Karangpring (Farid Ma'ruf) (Rahmatullah, Nuryanto) bahwa kondisi BAHAYA dan masih membantu warga di lokasi EVAKUASI dan saling mengingatkan bahwa kondisi curah hujan dan level ketinggian air pada level 5 dan menginformasikan pada masyarakat agar proses EVAKUASI harus sudah selesai. - Berkoordinasi dengan desa/kelurahan lainnya (Klungkung, Gebang Poreng, Slawu) tentang curah 	<p>Alat Sistem peringatan dini</p>     <p>a. Kentongan b. Handy Talky c. Megaphone d. Handphone</p> <p>Tempat evakuasi:</p> 

			<p>hujan dan ketinggian air level 5 dan menginformasikan pada masyarakat agar proses EVAKUASI harus sudah selesai.</p> <ul style="list-style-type: none"> - Melaporkan bahwa proses EVAKUASI sudah selesai kepada: <ul style="list-style-type: none"> a. Kecamatan Sukorambi (Haidori/Hartini S.Sos) b. dan pihak Satlak Kabupaten (Hery Setiawan Bakesbang). 	<p>Alat evakuasi:</p>  <p>a. Tandu b. Tenda c. Kendaraan pengangkut</p>
5.	Pihak Kecamatan Sukorambi (Haidori/Hartini S.Sos)	<ul style="list-style-type: none"> - Membantu melakukan evakuasi warga dan menginstruksikan bahwa evakuasi harus sudah selesai. - Melaporkan kondisi terkini pada Satlak Kabupaten. 	<ul style="list-style-type: none"> - Bersama dengan Muspika Kecamatan Sukorambi melakukan evakuasi dengan menggunakan sarana dan prasarana dan prasarna seperti kendaraan, tandu, dll, dan menginformasikan bahwa evakuasi harus sudah selesai, dan menginformasikan bahwa kondisi hujan dan ketinggian air dan keretakan tanah dalam kondisi bahaya. - Berkoordinasi dengan Pihak Perkebunan Kalijompo (Pak Agus dan tim) tentang level curah hujan dan level ketinggian air terkini serta tentang kondisi para pengungsi. - Berkoordinasi dengan Desa Klungkung (Husin) dan Desa Karangpring (Rita) tentang kondisi di pengungsian, pencatatan pengungsi dan kebutuhan pengungsi - Menginstruksikan kepada masyarakat agar tetap standby di lokasi pengungsian sampai ada informasi bahwa kondisi benar-benar sudah aman untuk kembali - Bersama Muspika membantu keperluan logistic bagi para pengungsi - Melaporkan kondisi terkini (level curah hujan dan ketinggian air pada level 5) serta kondisi pengungsi ke pihak Satlak Kabupaten (Hery Setiawan- Bakesbang). 	<p>Alat komunikasi:</p>  <p>a. Handy Talky b. Handphone</p> <p>Tempat evakuasi:</p>  <p>Alat evakuasi:</p>  <p>a. Tandu b. Tenda c. Kendaraan pengangkut</p>

6.	Kelurahan Gebang Poreng (Sungkono)	<ul style="list-style-type: none"> - Berkoordinasi dengan pihak perkebunan - Membantu warga melakukan evakuasi dan evakuasi harus sudah selesai. - Berkoordinasi dengan pihak lainnya. 	<ul style="list-style-type: none"> - Mengecek lokasi pengungsian tetap berkoordinasi dengan pihak Perkebunan Kalijompo (Pak Agus dan timnya) tentang level curah hujan, ketinggian air dan longsor terkini. - Menginstruksikan pada satuan tugas di tingkat Kelurahan Gebang Poreng (Hamim) bahwa kondisi BAHAYA dan masih membantu warga dalam melakukan EVAKUASI dan saling mengingatkan bahwa kondisi curah hujan dan level ketinggian air pada level 5 dan menginformasikan pada masyarakat agar proses EVAKUASI sudah selesai. - Berkoordinasi dengan desa/kelurahan lainnya (Klungkung, Karangpring, Slawu) tentang curah hujan dan ketinggian air level lima dan menginformasikan pada masyarakat agar proses EVAKUASI sudah selesai. - Menginstruksikan kepada masyarakat agar tetap standby di lokasi pengungsian sampai ada informasi bahwa kondisi benar-benar sudah aman untuk kembali - Melaporkan bahwa proses EVAKUASI sudah selesai kepada Kecamatan Patrang (Gatot Suhariyono) dan pihak Satlak Kabupaten (Hery Setiawan Bakesbang). 	<p>Alat Komunikasi Sistem peringatan dini</p>  <p>a. Kentongan b. Handy Talky c. Megaphone d. Handphone</p> <p>Tempat evakuasi:</p>  <p>Alat evakuasi:</p>  <p>a. Tandu b. Tenda c. Kendaraan pengangkut</p>
7.	Kelurahan Slawu (Imam Tohari) (Moh. Tosan)	<ul style="list-style-type: none"> - Berkoordinasi dengan pihak perkebunan - Membantu warga melakukan evakuasi dan evakuasi harus sudah selesai. - Berkoordinasi dengan pihak lainnya. 	<ul style="list-style-type: none"> - Mengecek lokasi pengungsian tetap berkoordinasi dengan pihak Perkebunan Kalijompo (Pak Agus dan timnya) tentang level curah hujan, ketinggian air dan longsor terkini. - Menginstruksikan pada satuan tugas di tingkat Kelurahan Slawu (Syaifudin) (Nur Hasan, Fathor, Ali) bahwa kondisi BAHAYA dan masih membantu warga di lokasi pengungsian dan saling mengingatkan bahwa kondisi curah hujan dan level ketinggian air 	<p>Alat Komunikasi:</p>  <p>a. Kentongan b. Handy Talky c. Megaphone d. Handphone</p>

			<p>pada level lima dan menginformasikan pada masyarakat agar proses EVAKUASI sudah selesai.</p> <ul style="list-style-type: none"> - Menginstruksikan kepada masyarakat agar tetap standby di lokasi pengungsian sampai ada informasi bahwa kondisi benar-benar sudah aman untuk kembali - Berkoordinasi dengan desa/kelurahan lainnya (Klungkung, Karangpring, Gebang Poreng) tentang curah hujan dan ketinggian air level 5 dan menginformasikan pada masyarakat agar proses EVAKUASI sudah selesai. - Melaporkan bahwa proses EVAKUASI sudah selesai kepada: <ul style="list-style-type: none"> a. Kecamatan Patrang (Gatot Suhariyono) dan b. pihak Satlak Kabupaten (Pak Hery Setiawan Bakesbang). 	<p>Tempat evakuasi:</p>  <p>Alat evakuasi:</p>    <p>a. Tandu b. Tenda c. Kendaraan pengangkut</p>
8.	Pihak Kecamatan Patrang (Gatot Suhariyono)	<ul style="list-style-type: none"> - Membantu melakukan evakuasi warga dan menginstruksikan bahwa evakuasi harus sudah selesai. - Melaporkan kondisi terkini pada Satlak Kabupaten. 	<ul style="list-style-type: none"> - Bersama dengan Muspika Kecamatan Patrang melakukan evakuasi dengan menggunakan sarana dan prasarana dan prasarana seperti kendaraan, tandu, dll, dan menginformasikan bahwa evakuasi harus sudah selesai, dan menginformasikan bahwa kondisi hujan dan ketinggian air dan keretakan tanah dalam kondisi bahaya. - Menginstruksikan kepada masyarakat agar tetap standby di lokasi pengungsian sampai ada informasi bahwa kondisi benar-benar sudah aman untuk kembali - Berkoordinasi dengan Pihak Perkebunan Kalijompo (Pak Agus dan tim) tentang level curah hujan dan level ketinggian air terkini. - Berkoordinasi dengan Kelurahan Slawu (Imam Tohari, Syaifudin) dan Kelurahan Gebang Poreng (Sungkono, 	<p>Alat komunikasi:</p>  <p>a. Kentongan b. Handy Talky c. Megaphone d. Handphone</p> <p>Tempat evakuasi:</p> 

			<p>Hamim) tentang kondisi terkini</p> <ul style="list-style-type: none">- Melaporkan kondisi terkini (level curah hujan dan ketinggian air pada level 5) serta kondisi pengungsi ke pihak Satlak Kabupaten (Pak Hery Setiawan Bakesbang).	<p>Alat evakuasi:</p> <p>a. Tandu  b. Tenda  c. Kendaraan pengangkut </p>
--	--	--	---	---