

Su suave orografía ondulada aparece cubierta por densos bosques húmedos tropicales en los que se desarrolla una rica fauna y flora que aún están por estudiar en profundidad. Se encuentra atravesado por varios cursos de agua que van a desembocar directamente al Canal de Panamá.

La gran riqueza natural que alberga este espacio protegido se complementa con el enorme valor histórico y cultural que posee el Camino de Cruces, con un trecho restaurado con su característico empedrado, y con otros tramos del histórico sendero colonial español abiertos al público.




#### PARQUE NACIONAL ALTOS DE CAMPANA


Fue el primer parque nacional creado en Panamá en el año 1966 con una extensión de 4.925 hectáreas situadas en la vertiente oeste del Canal. El cerro Campana, de 850 metros sobre el nivel del mar, en el que se desarrollan numerosos endemismos botánicos, se convierte en una atalaya espectacular desde donde se contemplan excepcionales vistas no sólo de la cuenca del Canal sino también de la bahía de Chame. Su pasada actividad volcánica queda reflejada en su abrupta orografía, con espectaculares acantilados y campos de lava. Varios ríos de

*A la izquierda, el Parque Nacional Altos de Campana y, abajo, un área de recreo en el Parque Nacional Soberanía. Sobre estas líneas, restos del antiguo camino colonial en el Parque Nacional Camino de Cruces y, abajo, la amenazada ranita dorada.*

la cuenca canalera tienen aquí su origen. Bosques húmedos y muy húmedos tropicales y bosques pluviales cubren su superficie, en la que se han censado 198 especies de árboles y 342 especies de arbustos.

Los vertebrados son muy abundantes, con una gran riqueza







*En la doble página anterior, un espectacular meandro del río Chagres en el parque nacional del mismo nombre. A la derecha, las instalaciones del Instituto Smithsonian de Investigaciones Tropicales, en el Monumento Natural Isla Barro Colorado. Abajo, izquierda, perezoza de dos dedos y, a la derecha, una vistosa flor de la pasión.*

herpetológica con 62 especies de anfibios y 86 especies de reptiles. Entre ellos hay siete especies endémicas, destacando por su belleza y rareza la pequeña ranita dorada.

#### MONUMENTO NATURAL ISLA BARRO COLORADO


Entre los años 1911 y 1914 la Loma Palenquilla, en una de cuyas orillas se encontraba el sitio conocido como “Barro Colorado”, se convirtió en una isla artificial al ser inundadas estas tierras por la formación del lago Gatún. En 1923 fue declarada reserva biológica y desde 1946 pasó a ser administrada por el Instituto Smithsonian de Investigaciones Tropicales.



En el año 1979, al entrar en ejecución el Tratado Torrijos-Carter se le añadieron cinco penínsulas aledañas en tierra firme que ampliaron su extensión hasta 5.364 hectáreas. Sus bosques tropicales, en pleno corazón de la cuenca del Canal, son los mejor estudiados del planeta. Un moderno centro de visitantes y dos senderos guiados permiten la visita a este excepcional laboratorio natural.

En la cuenca canalera existen también otra serie de áreas protegidas, como el Parque Na-

tural Metropolitano, a las puertas de la ciudad de Panamá, el Área Recreativa del Lago Gatún, los diferentes bosques de protección en torno a este mismo lago..., todos ellos orientados a conservar la biodiversidad de los bosques de la cuenca del Canal, que se encuentra en la base del funcionamiento



de esta vía interoceánica, cuyo sistema operativo se fundamenta en los recursos renovables, con especial protagonismo del agua de un río, el Chagres, el único río importante del mundo cuyas aguas desembocan en dos océanos diferentes, el Atlántico y el Pacífico.

